

DIRECCION DE INFORMACION AMBIENTAL  
Tel. 500-0855 – Ext. 6811/6048

REPÚBLICA DE PANAMÁ  
GOBIERNO NACIONAL

MINISTERIO DE  
AMBIENTE

DEPARTAMENTO DE  
EVALUACIÓN DE ESTUDIO  
DE IMPACTO AMBIENTAL

**RECIBIDO**

Por: Roxano Ortega  
Fecha: 7/11/2024  
Hora: 2:00 p.m.

MEMORANDO - DIAM - 1776 - 2024

PARA: ALFONSO MARTINEZ R.  
Director de Evaluación de Impacto Ambiental, Ad Hoc.



DE: DIEGO FÁBREGA PERSCKY  
Director de Información Ambiental



ASUNTO: Verificación de coordenadas de la modificación del EsIA.

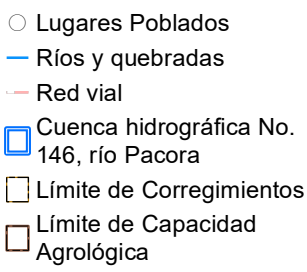
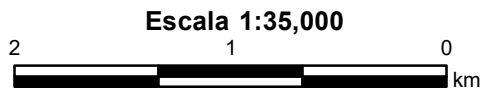
FECHA: 06 de noviembre de 2024

En atención al memorando DEEIA-0740-2410-2024, seguimiento del memorando DEIA-0759-2709-2019, con memorando DIAM-1053-2019, donde se solicita anexar a la cartografía generada, el polígono de la modificación del proyecto y la segregación de la finca aportada, correspondiente a la modificación del Estudio de Impacto Ambiental categoría II, denominado “RESIDENCIAL COLINAS DE PACORA”, le informamos que con los datos proporcionados se determinó lo siguiente:


Variables	Descripción
Finca 30437596	Superficie: 13 ha + 7,286.48 m <sup>2</sup>
Globo 1	Superficie: 44 ha + 4,507.44 m <sup>2</sup>
Globo 2	Superficie: 120 ha + 3,195.82 m <sup>2</sup>
Cobertura boscosa y uso del suelo, año 2021	Área poblada
	Pasto
	Bosque latifoliado mixto secundario
	Infraestructura
División Política Administrativa	Provincia: Panamá
	Distrito: Panamá
	Corregimiento: Pacora
Capacidad Agrológica de los Suelos	Tipos: III
Sistema Nacional de Áreas Protegidas (SINAP)	Fuera de los límites de Áreas Protegidas

Atentamente,  
Adj.: Mapa


DEFP/aodgc/fg/ym  
CC: Departamento de Geomática



DEEIA-0740-2410-2024

-  Finca 30437596
-  Globo 1
-  Globo 2

DEIA-0759-2709-2019

-  Finca 100242
-  Finca 30223023
-  Finca 6521

- Vegetación baja inundable
- Arroz
- Otro cultivo anual
- Pasto
- Superficie de agua
- Área poblada
- Infraestructura

**Ministerio de Ambiente**  
**Dirección de Información Ambiental**  
**Departamento de Geomática**

Notas DEEIA-0740-2410-2024 :

- Los polígonos generados se verificaron con base a las coordenadas suministradas.
- El proyecto colinda con el río Tataré.
- El globo 2, verificar las coordenadas, se dibujó el mismo de acuerdo a la posición de los puntos no por secuencia numérica.