



MINISTERIO DE AMBIENTE
DIRECCION DE EVALUACION DE IMPACTO AMBIENTAL

Verificación de Coordenadas

N° Solicitud: _____
Fecha de solicitud: 7 DE MAYO -2019

Proyecto: ESTABLECIMIENTO DE MÓDULO PARA CEBA Y MEJORA DE GANADO BOVINO

Categoría: I Expediente: IAC-001-19

Provincia: COCLÉ
Distrito: LA PINTADA
Corregimiento: LLANO GRANDE

Técnico Evaluador solicitante: **Yessica Morán**
Nivel Central: _____ Dirección Regional de: **Coclé**

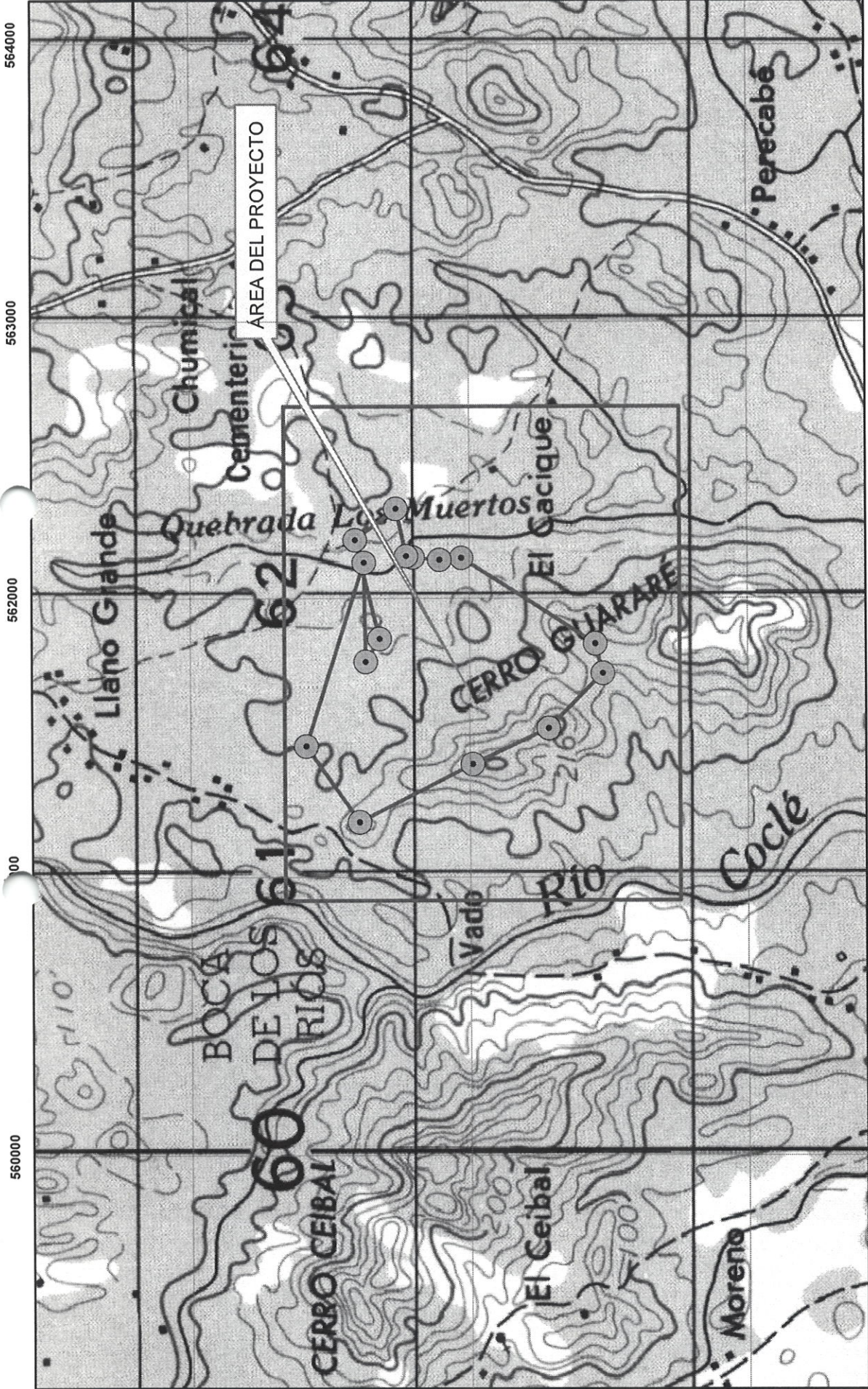
Observaciones (hallazgos o información que se debe aclarar):

Coordenadas UTM wgs84
Las coordenadas se ubican fuera de Áreas consideradas protegidas.
El área del polígono consta de aproximadamente 64 ha + 0057m2
se ubica en la provincia de Coclé, distrito de La Pintada y Corregimiento de Llano Grande.

Procesado por: **Amarilis Yudith Tugrí**

Fecha de Entrega: **14 DE MAYO DEL 2019**

Nota: Se adjunta el mapa de ubicación del proyecto a este formulario



ESCALA 1:19,819

ESTE MAPA FUE HECHO SOBRE LA BASE
PROYECCION UNIVERSAL DE MERCATOR, ZONA 17,
DATO HORIZONTAL DATO NORTEAMERICANO, 1917
ELIPSOIDE CLARKE, 1866, (NORTE AMERICA)
BASE. MAPA TOPOGRAFICO ESCALA 1: 50,000

MINISTERIO DE AMBIENTE
DIRECCION NACIONAL DE EVALUACION DE IMPACTO AMBIENTAL

ESTABLECIMIENTO DE MÓDULO PARA CEBE Y MEJORA DE
GANADO BOVINO

PROVINCIA DE COCLÉ
DISTRITO DE LA PINTADA
CORREGIMIENTO DE LLANO GRANDE




COORDENADAS UTMA WGS 84

SOLICITUD DEL 7 DE MAYO DEL 2019
AMARILUS Y TUGRI

20
jul

44
42



MINISTERIO DE AMBIENTE
DIRECCION DE EVALUACION DE IMPACTO AMBIENTAL

Verificación de Coordenadas

Nº Solicitud: _____
Fecha de solicitud: 21- JUNIO-2019

Proyecto: ESTABLECIMIENTO DE MÓDULO PARA CEBA Y MEJORA DE GANADO BOVINO

Categoría: I Expediente: IAC-001-19

Provincia: COCLÉ
Distrito: LA PINTADA
Corregimiento: LLANO GRANDE

Técnico Evaluador solicitante: **Yessica Morán**
Nivel Central: _____ Dirección Regional de: **Coclé**

Observaciones (hallazgos o información que se debe aclarar):

Coordenadas UTM wgs84
Las coordenadas se ubican fuera de Áreas consideradas protegidas.
El área del polígono consta de aproximadamente las siguientes medidas:

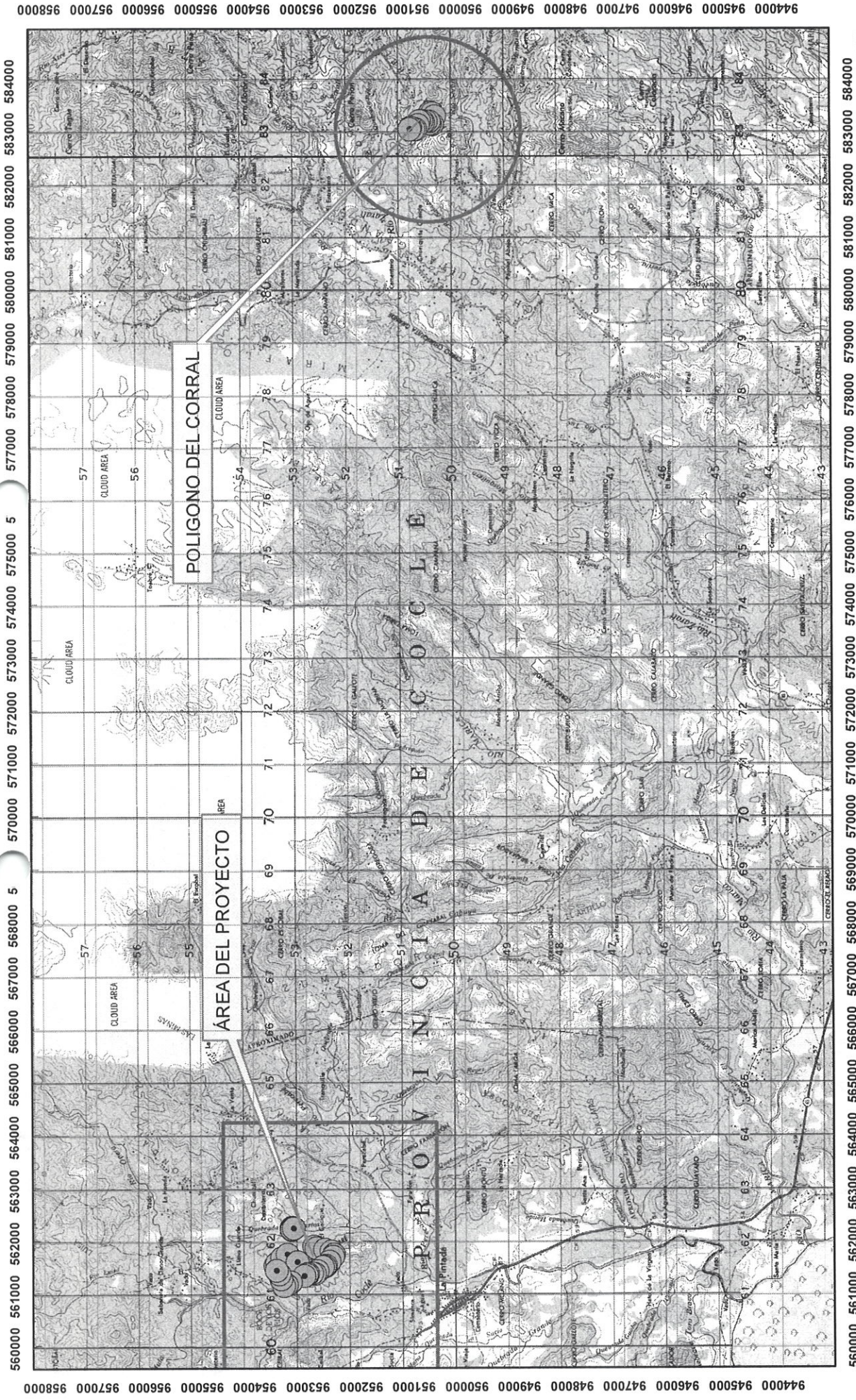
Puntos	Medidas
1. Polígono	40 ha + 7347 m2
2. Casa	132.5 m2
3. Galera	482 m2
4. Corral	4 ha + 2371 m2

Los tres primeros puntos (polígono, casa y galera) se ubica en la provincia de Coclé, distrito de La Pintada y Corregimiento de Llano grande. El punto del CORRAL queda totalmente alejado de los demás puntos, ubicándose en la provincia de Coclé, distrito de Penonomé y corregimiento de Pajonal.

Procesado por: **Amarilis Yudith Tugrí**

Fecha de Entrega: **24 DE JUNIO DEL 2019**

Nota: Se adjunta el mapa de ubicación del proyecto a este formulario



MINISTERIO DE AMBIENTE
DIRECCION NACIONAL DE EVALUACION DE IMPACTO AMBIENTAL
ESTABLECIMIENTO DE MÓDULO PARA CEBAS Y MEJORA DE
GANADO BOVINO
PROVINCIA DE COCLÉ
DISTRITO DE LA PINTADA
CORREGIMIENTO DE LLANO GRANDE

ESCALA 1:100,460
ESTE MAPA FUE HECHO SOBRE LA BASE
PROYECCION UNIVERSAL DE MERCATOR, ZONA 17,
DATO HORIZONTAL DATO NORTEAMERICANO, 1917
ELIPSOIDE CLARKE, 1866, (NORTE AMERICA)
BASE. MAPA TOPOGRAFICO ESCALA 1: 50,000

COORDENADAS UTMA WGS 84
SOLICITUD DEL 21 DE JUNIO DEL 2019
AMARILIS Y. TUGRI



Handwritten signature or initials in blue ink.



MINISTERIO DE AMBIENTE
DIRECCION DE EVALUACION DE IMPACTO AMBIENTAL

Verificación de Coordinadas

Nº Solicitud: 69.
Fecha de solicitud: 23- AGOSTO -2019

Proyecto: ESTABLECIMIENTO DE MODULO PARA CEBAS Y MEJORA DE GANADO BOVINO

Categoría: I Expediente: IAC-001-19

Provincia: COCLÉ
Distrito: LA PINTADA
Corregimiento: LLANO GRANDE

Técnico Evaluador solicitante: **Yessica Morán**
Nivel Central: _____ Dirección Regional de: **Coclé**

Observaciones (hallazgos o información que se debe aclarar):

Coordinadas UTM wgs84
Las coordenadas se ubican fuera de Áreas consideradas protegidas.
El área del polígono consta de aproximadamente de 18 ha + 9512 m2 y se ubica en la
provincia de Coclé, distrito de La Pintada y Corregimiento de Llano grande.

Procesado por: **Amarilis Yudith Tugrí**

Fecha de Entrega: 23 DE AGOSTO DEL 2019

Nota: Se adjunta el mapa de ubicación del proyecto a este formulario



MINISTERIO DE AMBIENTE
DIRECCION NACIONAL DE EVALUACION DE IMPACTO AMBIENTAL

ESTABLECIMIENTO DE MÓDULO PARA CEBAS Y MEJORA DE
GANADO BOVINO

PROVINCIA DE COCLÉ
DISTRITO DE LA PINTADA
CORREGIMIENTO DE LLANO GRANDE

ESCALA 1:24,003
ESTE MAPA FUE HECHO SOBRE LA BASE
PROYECCION UNIVERSAL DE MERCATOR, ZONA 17,
DATO HORIZONTAL DATO NORTEAMERICANO, 1917
ELIPSOIDE CLARKE, 1866, (NORTE AMERICA)
BASE. MAPA TOPOGRAFICO ESCALA 1:50,000



COORDENADAS UTM WGS 84

SOLICITUD DEL 23 DE AGOSTO DEL 2019
AMARILIS Y. TUGRI