



Por:   
Fecha: 10/12/2024  
Hora: 03:42 pm

**MEMORANDO – DIAM – 1799 – 2024**

PARA: GRACIELA PALACIOS  
Directora de Evaluación de Impacto Ambiental

DE:   
DIEGO FABREGA PERSCKY  
Director de Información Ambiental

ASUNTO: Verificación de coordenadas

FECHA: 12 de noviembre de 2024

En atención al memorando DEEIA-0766-0111-2024, donde solicita generar una cartografía que permita determinar: la ubicación del proyecto, correspondientes al EslA categoría II, denominado: "CAMPAMENTO FIGALI-LADO ESTE", cuyo promotor es CONSORCIO PANAMÁ CUARTO PUENTE, la cual incluya Cobertura Boscosa, Uso de Suelo, Cuencas Hidrográficas, Topografía, Áreas Protegidas e Imagen de Satélite, le informamos que con los datos proporcionados se determinó lo siguiente:

Variables	Descripción
Datos puntuales	Recorrido marino-costero
	Recorrido área de influencia
	Sedimentos marinos
	Agua marina
	Aire-ruido-vibraciones
	Calidad de suelo
	Fitoplancton
	Itioplancton
	Zooplancton
	Medusa
	Borriguero
	Caracara cabeciamarilla
	Cormorán neotropical
	Gallinazos cabecinegro
	Gaviota reidora
	Negros coligrande
	Tamborín
	Tángaras azulejas
	Arboles dispersos
	Balso
	Palma Real
Polígono A	1 ha + 6,944.29 m <sup>2</sup>
Polígono B	3 ha + 2,893.26 m <sup>2</sup>
Polígono C	0 ha + 5,337.36 m <sup>2</sup>
Polígono E	0 ha + 7,067.80 m <sup>2</sup>
EslA Categoría I	9 ha + 4,007.55 m <sup>2</sup>
Cobertura boscosa y uso de suelo 2021	Área poblado y Superficie de agua

Cuenca Hidrográfica	N°142, Ríos entre el Caimito y el Juan Díaz
Sistema Nacional de Áreas Protegidas (SINAP)	El proyecto se ubica fuera del límite del Sistema Nacional de Áreas Protegidas
Uso propuesto Ley 21	Centro urbano
Capacidad agrológica de los suelos	Tipo: IV
División Política Administrativa	Provincia: Panamá
	Distrito: Panamá
	Corregimiento: Ancón

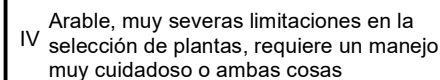
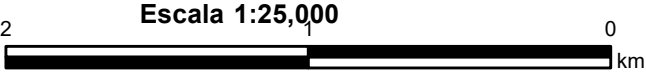
Atentamente,

Adj.: Mapa

DEFP/eodg/dm/ym

CC: Departamento de Geomática





Nota:

1. El polígono se ubica fuera de los límites del SINAP.
2. El polígono se ubica en la cuenca hidrográfica 142, Ríos entre el Caimito y el Juan Díaz.
3. El polígono se dibujó en base a las coordenadas suministradas.
4. Según Ley 21 se ubica en la categoría de Centro urbano

