

**MODIFICACION AL EsIA DEL PROYECTO
CATEGORÍA II**

**PROMOTOR:
HMS PLAYA BLANCA RESORT, S.A.**

**PROYECTO:
“PLAYA BLANCA RESORT”**

**CORREGIMIENTO DE RÍO HATO, DISTRITO DE ANTÓN,
PROVINCIA DE COCLÉ**

ELABORADO:

**PANAMA ENVIRONMENTAL SERVICES
REG. NO. 089-99 / Act. 2023**






PANAMÁ, DICIEMBRE 2024

**MODIFICACION AL ESTUDIO DE IMPACTO AMBIENTAL
CATEGORÍA II**

PROMOTOR:
HMS PLAYA BLANCA RESORT, S.A.

PROYECTO:
"PLAYA BLANCA RESORT"

| Empresa Consultora Ambiental responsable de la Modificación del Estudio de Impacto Ambiental | |
|--|---|
| Firma | Nombre / Registro |
|  | Luis E. Villarreal M. Céd: 8-237-2122 Representante Legal Panamá Environmental Services, S.A. IAR-089-1999 Act. 2023 |
| Consultores Ambientales | |
| Firma | Nombre / Registro |
|  | Luis E. Villarreal M. Céd: 8-237-2122 IAR-044-1999 Act. 2024 |
|  | Ana C. Chérigo F. Céd: 8-819-1636 IRC-060-2019 Act. 2022 |



Yo Lcdo. Souheil M. Halwany Cigarruista, Notario Público Duodécimo del Circuito de la Provincia de Panamá, con cédula de identidad No. 8-722-2125,

CERTIFICO

Que hemos cotejado la(s) firma anterior (es) con la que aparece en la cédula o pasaporte del firmante (s) y a nuestro parecer son iguales por lo que la consideramos auténtica.




Testigo Testigo
Lcdo. Souheil M. Halwany Cigarruista
Notario Público Duodécimo

INDICE

| | |
|--|-----------|
| 1. INTRODUCCIÓN | 4 |
| 2. GENERALES DEL PROMOTOR | 5 |
| 3. DESCRIPCIÓN DE LA MODIFICACIÓN A REALIZAR, COMPARÁNDOLA CON EL ALCANCE DEL ESTUDIO DE IMPACTO AMBIENTAL APROBADO. ... | 6 |
| Nombre del Proyecto..... | 6 |
| Promotor del Proyecto..... | 6 |
| Fincas involucradas y Propietarios | 6 |
| 4. DESCRIPCION DE LOS FACTORES FISICOS, BIOLOGICOS, SOCIOECONOMICOS DE LA LÍNEA BASE ACTUAL DEL ÁREA DE INFLUENCIA DIRECTA DEL PROYECTO, OBRA O ACTIVIDAD..... | 7 |
| 4.1 Factores Físicos | 7 |
| 4.2 Factores Biológicos | 9 |
| 4.3 Factores socioeconómicos..... | 11 |
| 5. COORDENADAS UTM O GEOGRÁFICAS DEL ÁREAS APROBADA EN EL ESTUDIO DE IMPACTO AMBIENTAL, DE LA MODIFICACIONES REALIZADAS Y AQUELLAS QUE FORMAN PARTE DE LA MODIFICACIÓN QUE SE PROPONE, DE ACUERDO CON LOS REQUERIMIENTOS ESTABLECIDOS POR LA DIRECCIÓN DE INFORMACIÓN AMBIENTAL DEL MINISTERIO DE AMBIENTE..... | 12 |
| 6. CUADRO COMPARATIVO DE LOS IMPACTOS AMBIENTALES DESCRITOS EN EL ESTUDIO DE IMPACTO AMBIENTAL VERSUS LOS IMPACTOS DE LA MODIFICACIÓN ´PROPUESTA..... | 13 |
| 7. CUADRO COMPARATIVO DE LAS MEDIDAS DE MITIGACIÓN DESCRITAS EN EL ESTUDIO DE IMPACTO AMBIENTAL VERSUS LOS IMPACTOS DE LA MODIFICACIÓN ´PROPUESTA..... | 15 |
| 8. ANEXOS | 29 |
| Anexo I. Documentos Legales | 29 |
| Anexo V. Resolución de Aprobación..... | 47 |

1. INTRODUCCIÓN

El presente documento de solicitud de modificación ha sido elaborado a petición de la sociedad HMS Playa Blanca Resort, S.A. (actualmente denominada HMS Latam, S.A., cuyo pacto social fue modificado mediante la Escritura N.º 12,925 del 29 de noviembre de 2023). Esta sociedad es el Promotor del proyecto denominado "Playa Blanca Resort", cuyo Estudio de Impacto Ambiental (EsIA) de Categoría II fue aprobado mediante la Resolución DEIA-IA-027-2024 del 30 de abril de 2024 y ubicado en el corregimiento de Río Hato, distrito de Antón, provincia de Coclé.

La modificación propuesta al proyecto incluye los siguientes cambios:

- ✓ **Cambio de nombre del proyecto:**
 - **Anterior:** Playa Blanca Resort
 - **Nuevo:** HMS Luxury Villas
- ✓ **Cambio del Promotor del proyecto:**
 - **Anterior:** HMS Playa Blanca Resort, S.A. (ahora HMS Latam, S.A.)
 - **Nuevo:** HMS Luxury Villas, S.A.
- ✓ **Cambio de titularidad de las fincas con Folio Real N.º 42605 y N.º 30290688:**
 - **Anterior dueño:** HMS Playa Blanca Resort, S.A. (ahora HMS Latam, S.A.)
 - **Nuevo dueño:** Whitesands HMS, S.A.

Estas modificaciones no implicarán la realización de actividades constructivas adicionales ni alteraciones en las técnicas ingenieriles. Todos los componentes estructurales del proyecto permanecerán iguales. En consecuencia, los aspectos e impactos identificados y evaluados en el EsIA aprobado no se verán afectados por estas variaciones.

El análisis correspondiente ha sido preparado por la empresa *Panama Environmental Services, S.A.*, con base en la información proporcionada por el Promotor y en cumplimiento de los requisitos establecidos en el Decreto Ejecutivo N.º 1 del 1 de marzo de 2023 y el Decreto Ejecutivo N.º 2 del 27 de marzo de 2024.

2. GENERALES DEL PROMOTOR

| Cuadro 1. Datos Generales | | |
|----------------------------------|--|--|
| Promotor | HMS Playa Blanca Resort, S.A. (actualmente denominada HMS Latam, S.A., cuyo pacto social fue modificado mediante la Escritura N.º 12,925 del 29 de noviembre de 2023). | |
| Inscripción | Persona Jurídica registrada al Folio N°155713213 de la Sección de Micropelícula Mercantil del Registro Público. | |
| Representante Legal | Álvaro Andrés Naranjo Valencia | |
| Ubicación | PH 909, Calle 74 Este y Calle 50, pisos 12 y 14, corregimiento de San Francisco, distrito y provincia de Panamá | |
| Número de teléfono | +507 210-1430 | |
| Persona a contactar | Ing. Luis Mena | |
| Correo electrónico | lmena@proyectoscdi.com | |
| Nombre de la empresa consultora: | Panama Enviromental Services, S.A. / IAR 089-99/Act. 2023 | |
| Correo electrónico | pespanama@yahoo.es. | |
| Números de teléfonos | Ing. Luis E. Villarreal M. 270-7339 / 6675-0735 / 68065084 | |
| Consultores Ambientales | Luis E. Villarreal M. IAR-044-1999 /Act. 2024 | Ana C. Chérigo F. IRC-060-2019 /Act. 2022 |

3. DESCRIPCIÓN DE LA MODIFICACIÓN A REALIZAR, COMPARÁNDOLA CON EL ALCANCE DEL ESTUDIO DE IMPACTO AMBIENTAL APROBADO.

En la tabla siguiente, se detallarán únicamente los aspectos que experimentarán modificaciones debido a la solicitud de cambio para el proyecto.

| Cuadro 2. Comparativo / Descripción de la modificación | |
|--|--|
| EsIA aprobado | Modificación del Proyecto |
| Nombre del Proyecto | |
| Playa Blanca Resort | HMS Luxury Villas |
| Promotor del Proyecto | |
| HMS Playa Blanca Resort, S.A. (actualmente denominada HMS Latam, S.A., cuyo pacto social fue modificado mediante la Escritura N.º 12,925 del 29 de noviembre de 2023). | HMS Luxury Villas, S.A. |
| Fincas involucradas y Propietarios | |
| <p>-Finca Folio Real 42605, Código de Ubicación 2107.</p> <p>-Finca Folio Real 30290688, Código de Ubicación 2107.</p> <p>Ambas Fincas propiedad de HMS Playa Blanca Resort, S.A.</p> | <p>Las Fincas Folio Real 42605 y Folio Real 30290688, cambian de titularidad.</p> <p>Las mismas ahora pertenecen a la Sociedad Whitesands HMS, S.A.</p> <p>Se adjuntan nueva carta de autorización de uso de Finca notariada por parte de Whitesands HMS, S.A. al nuevo Promotor del proyecto. HMS Luxury Villas, S.A.</p> |

4. DESCRIPCION DE LOS FACTORES FISICOS, BIOLOGICOS, SOCIOECONOMICOS DE LA LÍNEA BASE ACTUAL DEL ÁREA DE INFLUENCIA DIRECTA DEL PROYECTO, OBRA O ACTIVIDAD.



Foto 1. Condiciones actuales del proyecto. Fuente.PES

El área del proyecto, se mantiene en iguales condiciones a las presentadas durante el levantamiento de la línea base. Por el momento, no se han iniciado las actividades constructivas, por lo cual los aspectos físicos y biológicos se pueden describir como parecidos a los realizados previamente.

4.1 Factores Físicos

Topografía: La topografía del área es variada con superficies de elevaciones que van desde 2msnm en el límite cerca de la costa y 13 msnm en las áreas más lejanas a la costa.

Geología: El área del Proyecto morfo estructuralmente está representada por la unidad geomorfológica denominada como Regiones Bajas y Planicies Litorales. En el contexto estructural corresponde a litología de rocas sedimentarias ubicadas morfo cronológicamente en el Cuaternario Medio. Corresponde a zonas deprimidas, constituidas por rocas sedimentarias marinas.

En lo que respecta a la superficie que ocupará el proyecto, presenta la formación Río Hato (QR-Aha). Periodo cuaternario, grupo aguadulce. conglomerados, areniscas no consolidadas, pómez.

Tipo de suelo: De acuerdo con el mapa de capacidad agrológica de Panamá, el área del proyecto está dentro del suelo tipo IV: Arable, muy severas limitaciones en la selección de las plantas, requiere manejo muy cuidadoso o ambas.

Uso de suelo El uso de uso de los alrededores del área de estudio es agrícola - turístico, compuesto de edificios y complejos turísticos que han causado intervención antropogénica, así como fincas utilizadas para actividades de ganadería. De igual forma, la misma situación se presenta dentro del área de estudio, en donde lo que hay en la actualidad es un gran potrero, cubierto por gramínea, matorral y grupos de árboles dispersos y con algunas infraestructuras existentes.

Clima Según el Mapa de Clasificación de Clima según Köppen, las áreas están comprendidas dentro de la Zona de Clima Tropical Sabana (Aw), la cual se caracteriza por precipitaciones anuales menores de 2,500 mm, estación seca prolongada (meses con lluvia menor que 60 mm) en el invierno del hemisferio Norte (entre los meses de enero ó marzo), temperatura media del mes más fresco (noviembre) mayor de 18 °C, y diferencia entre la temperatura media del mes más cálido (abril) y el mes más fresco menor de 5 °C.

De acuerdo con el estudio de Zonas de Vida de Holdridge, las áreas que recorrerá el proyecto pertenecen a la Zona de Vida de Bosque Seco Tropical. El bosque seco tropical y el seco premontano ocupan en su conjunto el 4.62% del territorio, unos 3,460 km². Ellos constituyen las zonas de vida más secas del país; se localizó en las tierras bajas de la vertiente del Pacífico. Se caracteriza por tener una temperatura media superior de 18 - 24°C y un promedio anual de lluvias entre 1,100mm y 1,650mm.

-Calidad de Aire:

-Ruido

Los niveles de ruido ambiental registrados en el área provienen principalmente de las actividades de esparcimiento del Hotel Riu Playa Blanca, así como del sonido natural generado por el mar. Actualmente, no se realizan actividades constructivas en el sitio que puedan contribuir a los niveles de ruido existentes.

-Olores

No se percibieron olores molestos durante la visita de campo.

4.2 Factores Biológicos

-Flora

Se mantiene la misma flora registrada durante el levantamiento de la línea base. No se ha realizado actividad constructiva en el sitio.



Foto 2. Condiciones actuales de la Flora del proyecto. Fuente. PES

El terreno o finca donde será desarrollado el proyecto está cubierta de una vegetación de gramíneas en un 98 %, específicamente de la especie *Hyparrhenia rufa* (faragua), la cual abunda en el área. El terreno o finca actualmente es utilizado como área de pastoreo de ganado bovino, mientras se pueda iniciar el proyecto. Las especies encontradas fueron registradas en una superficie de 9 has + 7952.96 m², la cual es toda la superficie del proyecto y presentadas en el EsIA aprobado.

Dentro del polígono donde se desarrollará el proyecto, observamos que la vegetación está compuesta en un 98 % de gramíneas, arbustos y árboles que crecen de forma aislada en su mayoría frutales. La principal especie es la faragua que cubre un 90 % de la superficie de la finca. El resto de la finca está compuesta de árboles que crecen de forma aislada en su mayoría frutales y palmeras en donde sobresalen especies como el mango, nance, jobo, marañón, palma de coco y ornamentales como el limoncillo, neem y la palma pacora. A continuación, se enlistarán en el siguiente cuadro las especies que se encuentran dentro del área del proyecto.

Figura No. 1. Lista de especies observadas en el área de influencia directa del proyecto

| Unidades | Especie | Familia | Nombre común | Hábito |
|----------|--|---------------|---------------------|---------|
| 1 | Guazuma ulmifolia Lam | Malvaceae | Guásimo | Árbol |
| 2 | Piper arboreum Aubl. | Piperaceae | Gusanillo de puerco | Árbol |
| 3 | Urera caracasana (Jacq.) Griseb. | Urticaceae | Ortiga | Árbol |
| 4 | Spondias mombin L | Anacardeaceae | Jobo | Árbol |
| 5 | Mangifera indica L. | Anacardeaceae | Mango | Árbol |
| 6 | Anacardium occidentale L. | Anacardeaceae | Marañón | Árbol |
| 7 | Byrsonima crassifolia (L.) Kunth | Malpighiaceae | Nance | Árbol |
| 8 | Leucaena leucocephala (Lam.) de Wit | Fabaceae | Leucaena | Árbol |
| 9 | Enterolobium cyclocarpum (Jacq.) Griseb. | Fabaceae | Corotú | Árbol |
| 10 | Pseudosamanea guachapele (Kunth) Harms | Fabaceae | Guchapalí | Árbol |
| 11 | Gliricidia sepium (Jacq.) Kunth ex Walp. | Fabaceae | Balo | Árbol |
| 12 | Azadirachta indica A. Juss. | Meliaceae | Nemm | Árbol |
| 13 | Sida rhombifolia L. | Malvaceae | Escobilla | Arbusto |
| 14 | Cocos nucifera; L. | Arecaceae | Cocotero | Palma |
| 15 | Acrocomia aculeata (Jacq.) Lodd. ex Mart | Arecaceae | Palma pacora | Palma |
| 16 | Hyparrhenia; (Nees) Stapf | Poaceae | Faragua | Hierba |
| 17 | Swinglea glutinosa (Blanco) Merr. | Rutaceae | Limoncillo | Arbusto |

Fuente: Caracterización e inventario forestal / Ing. Herminio Rodríguez Guerrero

Dentro del área de influencia del proyecto encontramos un total de 17 especies, siendo 12 especies de árboles, 2 arbustos, 1 especie de hierbas y 2 especie de palmas.

-Fauna

Tal y como se indicó en el estudio de impacto ambiental no se tiene registro de especies en la zona, ya que los alrededores del área de estudio, existen edificios y complejos turísticos que han causado intervención antropogénica con intervención previa de ganadería.

De igual forma, la misma situación se presenta dentro del área de estudio, en donde lo que hay en la actualidad es un gran potrero con ganado. En cuanto al área marino-costera, se pudo constatar que la misma está conformada por arena gruesa de color blanco grisáceo y con algunas vetas de color negro. No existe vegetación nativa en el área, salvo algunos pequeños arbustos identificados en el inventario forestal.

En cuanto a la fauna, en el área de playa, sólo se observó la presencia de algunos hoyos que indican la presencia de algunos decápodos como cangrejos del grupo braquiura; sin embargo, no se observaron los animales, como tal. Además, se observó la presencia de algunos cangrejos ermitaños, grupo anomura, en muy pocas cantidades. Evidentemente, estas especies no se verán afectadas, ya que el área de playa permanecerá igual.



Foto 2. Condiciones actuales del proyecto. Fuente. PES

4.3 Factores socioeconómicos

Playa Blanca, ubicada en la región de Río Hato en la provincia de Coclé, es una zona destacada por su actividad turístico-comercial. En sus alrededores se encuentran importantes proyectos turísticos como Playa Blanca Hotel & Resort, Riu Playa Blanca y The Buenaventura Golf & Beach Resort Panama, además de una plaza comercial en la entrada de la carretera hacia el área del proyecto. Estas infraestructuras, junto con la proximidad al Aeropuerto Internacional Scarlett Martínez, impulsan una economía dinámica centrada en el turismo, los servicios y el comercio, convirtiendo a la región en un punto clave para el retiro y el esparcimiento en Panamá.

La actividad económica de Playa Blanca no solo se basa en el turismo de lujo, sino también en pequeños comercios y actividades tradicionales como la pesca artesanal. La región ofrece una variedad de servicios recreativos, y cuenta con extensas playas, consolidándose como uno de los principales destinos turísticos del país. Este desarrollo ha generado oportunidades laborales y comerciales, beneficiando tanto a las comunidades locales como a los inversionistas internacionales.

5. COORDENADAS UTM O GEOGRÁFICAS DEL ÁREAS APROBADA EN EL ESTUDIO DE IMPACTO AMBIENTAL, DE LA MODIFICACIONES REALIZADAS Y AQUELLAS QUE FORMAN PARTE DE LA MODIFICACIÓN QUE SE PROPONE, DE ACUERDO CON LOS REQUERIMIENTOS ESTABLECIDOS POR LA DIRECCIÓN DE INFORMACIÓN AMBIENTAL DEL MINISTERIO DE AMBIENTE.

Las coordenadas del proyecto aprobado UTM Datum **WGS84** son:

| DATOS DE LA FINCA:42605 | | | | | |
|---------------------------------------|------------|------------|----------|------------|------------|
| ESTACION | NORTE | ESTE | ESTACION | NORTE | ESTE |
| 1-2 | 923206.68 | 593292.038 | 15-16 | 923083.793 | 593567.811 |
| 2-3 | 923211.72 | 593365.445 | 16-17 | 923011.959 | 593605.045 |
| 3-4 | 923195.443 | 593384.788 | 17-18 | 922960.604 | 593617.651 |
| 4-5 | 923163.015 | 593402.626 | 18-19 | 922904.393 | 593631.449 |
| 5-6 | 923137.304 | 593405.395 | 19-20 | 922887.024 | 593641.939 |
| 6-7 | 923136.833 | 593416.325 | 20-21 | 922863.846 | 593597.636 |
| 7-8 | 923140.121 | 593427.376 | 21-22 | 922851.252 | 593605.784 |
| 8-9 | 923153.981 | 593461.725 | 22-23 | 922808.336 | 593539.409 |
| 9-10 | 923172.079 | 593495.195 | 23-24 | 922755.794 | 593458.146 |
| 10-11 | 923176.514 | 593515.179 | 24-25 | 922821.73 | 593432.939 |
| 11-12 | 923138.632 | 593535.862 | 25-26 | 922875.878 | 593412.239 |
| 12-13 | 923133.707 | 593538.849 | 26-27 | 922997.835 | 593357.375 |
| 13-14 | 923097.019 | 593561.103 | 27-28 | 923018.748 | 593347.946 |
| 14-15 | 923086.164 | 593566.583 | 28-1 | 923015.724 | 593305.864 |
| AREA = 8 HAS + 9317.92 m ² | | | | | |
| DATOS DE LA FINCA:30290688 | | | | | |
| ESTACION | NORTE | ESTE | ESTACION | NORTE | ESTE |
| 23-29 | 922755.801 | 593458.146 | 20-21 | 922863.846 | 593597.636 |
| 29-30 | 922726.339 | 593470.557 | 21-22 | 922851.252 | 593605.784 |
| 30-19 | 922845.917 | 593668.479 | 22-23 | 922808.276 | 593539.317 |
| 19-20 | 922887.024 | 593641.939 | | | |
| AREA = 0 HAS + 8635.04 m ² | | | | | |

La modificación del proyecto no involucra cambios de las coordenadas adjuntas al Estudio de Impacto Ambiental aprobado.

6. CUADRO COMPARATIVO DE LOS IMPACTOS AMBIENTALES DESCRITOS EN EL ESTUDIO DE IMPACTO AMBIENTAL VERSUS LOS IMPACTOS DE LA MODIFICACIÓN PROPUESTA.

De acuerdo a las modificaciones que se desean aplicar al proyecto y tomando en cuenta que no se realizará ningún cambio a nivel estructural, fachada y de diseño del edificio, se mantendrán los mismos impactos ambientales identificados en el EsIA aprobado y su valoración.

A continuación se presenta el Cuadro No.3, con los impactos ambientales correspondientes al Estudio de Impacto Ambiental aprobado y observaciones frente a la modificación solicitada.

Cuadro No. 3. Ambientales descritos en el estudio de impacto ambiental versus los impactos de la modificación propuesta.

| Componente Ambiental | Impactos identificados en el Estudio de Impacto Ambiental Aprobado | Observaciones Producto de la modificación | |
|--|---|---|---|
| Calidad del Suelo | Cambio en la topografía del terreno | La modificación solicitada se relaciona exclusivamente con cambios en el nombre del proyecto, el Promotor y la titularidad de las fincas asociadas. | |
| | Erosión | | |
| | Alteración de las características físico-químicas por mala disposición de desechos sólidos | | |
| | Alteración de las características físico-químicas por mala disposición de efluentes líquidos | | |
| Calidad del Agua | Sedimentación | | |
| | Modificación de los patrones de escorrentía (drenajes naturales) | | |
| | Generación de efluentes líquidos de producto de las necesidades de la mano de obra dentro del sitio. | | |
| | Alteración de las características físico-químicas por mala disposición de efluentes líquidos / desechos sólidos | | |
| Calidad de Aire | Emisión de gases | | Estas variaciones no generarán impactos ambientales adicionales, ya que se enmarcan dentro de los aspectos previstos y evaluados en el Estudio de Impacto Ambiental (EslA) aprobado. Por lo tanto, no se alterarán las condiciones ambientales previamente analizadas ni los compromisos adquiridos en dicho estudio. |
| | Emisión de partículas suspendidas | | |
| | Incremento de nivel sonoro | | |
| Flora | Alteración de la cobertura vegetal | | |
| Paisaje | Variación del paisaje actual | | |
| Socio económico | Generación de empleo | | |
| | Incremento del tránsito vehicular | | |
| | Accidentes laborales | | |
| Impactos identificados frente a la instalación de la tubería / Respuesta a Nota DEIA-DEEIA-AC-0076-1005-2019 | | | |
| Calidad del Suelo | Sedimentación por el movimiento de tierra | | |
| Flora | Eliminación de vegetación | | |
| Calidad del Agua | Afectación de las características físicas-químicas del Río Tapia | | |
| Fauna | Encuentro con fauna | | |
| Calidad de Aire | Generación de partículas suspendidas | | |
| Socioeconómico | Accidentes laborales | | |

7. CUADRO COMPARATIVO DE LAS MEDIDAS DE MITIGACIÓN DESCRITAS EN EL ESTUDIO DE IMPACTO AMBIENTAL VERSUS LOS IMPACTOS DE LA MODIFICACIÓN PROPUESTA.

Las medidas de mitigación de mantienen igual ya que no hay cambio en las características estructurales ni de diseño del proyecto.

7.1 Medidas Establecidas en el Plan de Manejo Ambiental

| Comparativo / Medidas de Mitigación | | |
|--|--|--|
| EsIA Aprobado | | Modificación |
| Calidad de suelo | | |
| Cambio en la topografía | | |
| 1 | Evitar la modificación brusca de los perfiles del suelo, mantener el diseño y especificaciones aprobadas (C). | Se mantienen las mismas medidas de mitigación. |
| 2 | Mantener el trazado de la calle de acceso de acuerdo a los planos aprobados (C). | |
| 3 | Reforzar el trazado en aquellos trayectos con pendientes, que se requieran (C). | |
| 4 | Conservar, en lo posible, la pendiente de los drenajes naturales de escorrentía del terreno e implementar medidas en caso de ser necesario para mantener dicha estabilidad(C). | |
| Erosión (eólica / hídrica) / escorrentía | | |
| 5 | Utilizar barreras, muros u otras técnicas para detener la posible erosión o escorrentías (C). | Se mantienen las mismas medidas de mitigación. |
| 6 | Cubrir con lona u otro material el suelo o material suelto (no compactado) expuesto en caso de lluvias o fuertes vientos (C). | |
| 7 | Revegetar con grama u otra especie en aquellos sitios propensos a la erosión (C). | |

| Comparativo / Medidas de Mitigación | | |
|--|--|--|
| EsIA Aprobado | | Modificación |
| 8 | Revegetar en aquellos sitios que por la pendiente lo requiera (C) . | Se mantienen las mismas medidas de mitigación. |
| Alteración física y/o químicas por mal manejo y/o disposición de materiales /insumos /desechos sólidos y/o líquidos) | | |
| 9 | Disponer los materiales o insumos en lugares secos y protegidos de las inclemencias del tiempo (C) . | |
| 10 | Disponer de los desechos orgánicos / inorgánicos generados en bolsas y tanques con tapa, y luego disponer en una tinaquera general (C) (O) . | |
| 11 | Ubicar servicios higiénicos portables en relación 1:15 para el manejo de las aguas residuales sanitarias (C) . | |
| 12 | Prohibir la descarga o manejo inapropiado de materiales /insumos /desechos cualquier tipo, desechos de obra y basura sobre el suelo descubierto (C) (O) . | |
| 13 | Prohibir la ubicación de materiales o insumos o desechos cercano a la costa o drenajes (C) . | |
| 14 | Capacitar al personal sobre manejo adecuado de desechos según su tipo mensualmente (C) . | |
| 15 | Contratar los servicios municipales o privados para la disposición final de los desechos según su tipo (C) (O) . | |
| Alteración por escape y/o fuga de hidrocarburos y sus derivados | | |
| 16 | Utilizar equipo, maquinaria y/o flota vehicular con mantenimiento | Se mantienen las mismas medidas de mitigación. |

| Comparativo / Medidas de Mitigación | |
|-------------------------------------|---|
| EsIA Aprobado | Modificación |
| | comprobado, evitando de esta forma filtraciones de aceites y grasas, y retrasos en la obra u operaciones por fallas mecánicas (C). |
| 17 | Realizar un mantenimiento periódico de maquinarias y vehículos a fin de controlar pérdidas de aceites y combustibles (C). |
| 18 | Recolectar cualquier desecho (sólido o líquido) aceitosos o de base sintética (hidrocarburo o combustible) en envases debidamente identificados y su disposición en sitios debidamente establecidos, tal como se indica en la Ley 6/2007 (C) (O). |
| 19 | Contar con los materiales/equipos (kit antiderrame), y personal entrenado para enfrentar en caso de fugas y/o filtraciones accidentales de combustibles/aceites y/o lubricantes (C). |
| 20 | Mantener en sitio y en cantidad necesaria material absorbente hidrófobo (kit anti derrame / paños o absorbente granulado, y bandejas colectoras en el evento de una fuga y/o filtraciones accidentales de combustibles/aceites y/o lubricantes, en el equipo pesado que se utilizará (C). |

| Comparativo / Medidas de Mitigación | | |
|---|---|--|
| EsIA Aprobado | | Modificación |
| 21 | Prohibir la ejecución de trabajos de mecánica en la maquinaria o de la flota vehicular, en cualquier parte del proyecto que no esté adecuada para dicha actividad y que cuente con material absorbente y bandejas colectoras (C). | |
| Calidad de agua | | |
| Aporte de sedimentos por erosión (eólica / hídrica) | | |
| 22 | Seguir el diseño aprobado en cuanto a los drenajes de escorrentía (C). | Se mantienen las mismas medidas de mitigación. |
| 23 | Cercar el área de trabajo (C) | |
| 24 | Eliminar solo la vegetación de las áreas establecidas para el proyecto (C). | |
| 25 | Revegetar aquellos taludes o pendientes donde se pueda incrementar la erosión por las acciones de corte (C). | |
| 26 | Utilizar métodos de control de suelos en aquellas áreas donde no estén estabilizados los suelos y que puedan ser lavados por la acción de la erosión (eólica / hídrica) (C). | |
| Alteración de las características físico- químicas por mala disposición de desechos sólidos y/o líquidos. | | |
| 27 | Prohibir el vertimiento de cualquier tipo de líquido o sólido sobre drenajes u otro que pudieran llevar el mismo al espejo de agua más cercano (Océano Pacífico), mediante charlas y/o letreros. (C) (O). | Se mantienen las mismas medidas de mitigación. |

| Comparativo / Medidas de Mitigación | | |
|---|--|--|
| EsIA Aprobado | | Modificación |
| 28 | Establecer procedimientos para la disposición de desechos líquidos y/o aceitosos (C) (O). | |
| 29 | Colocar tanques debidamente rotulados para la recolección de los desechos aceitosos o de base sintética cuando así sea necesario, en lugar debidamente autorizado (Ley 6/2007) y alejado de fuentes de agua (C) (O). | |
| 30 | Capacitar al personal que labore dentro de las etapas del proyecto (construcción / operación) sobre el manejo adecuado de desechos según sus características (C) (O). | |
| 31 | Utilizar letrinas portátiles en relación 1:15 para el manejo de aguas residuales del personal que laborará en la obra (C). | |
| 32 | Utilizar un sistema de manejo y trata de aguas residuales (PTAR) en la etapa operativa (O). | |
| 33 | Registrar ante el Ministerio de Ambiente la PTAR para obtener el permiso de descarga (O). | |
| 34 | Mantener en sitio y en cantidad necesaria material absorbente hidrófobo (paños o absorbente granulado, y bandejas colectoras en el evento de una fuga imprevista (C). | |
| 35 | Prohibir la ubicación de estructuras temporeras para recolección de desechos. | |
| Calidad de Aire | | |
| Emisión de gases y partículas suspendidas | | |
| 36 | Exigir equipo y maquinaria con mantenimiento comprobado e | Se mantienen las mismas medidas de mitigación. |

| Comparativo / Medidas de Mitigación | | |
|-------------------------------------|--|--|
| EsIA Aprobado | | Modificación |
| | instruir al Supervisor del proyecto para que mantenga un control sobre este tema (C). | |
| 37 | Exigir a cualquier transporte que acarree material, y que por su naturaleza pueda ser esparcido, cubrir este con una lona o similar en buen estado (C). | |
| 38 | Cubrir con lona aquellos suelos sueltos, que por falta de compactación y por sus características pueda generar polvo o particulado (C). | |
| 39 | Prohibir maquinarias o vehículos encendidos innecesariamente (C). | |
| 40 | Proveer al personal expuesto de mascarillas de polvo u otro similar (según el trabajo realizado y en caso de requerirse), como medida de amortiguamiento y protección de las vías respiratorias (C). | |
| Incremento de los niveles sonoros | | |
| 41 | Prohibir maquinarias, equipos y vehículos encendidos innecesariamente (C). | Se mantienen las mismas medidas de mitigación. |
| 42 | Proveer a los maquinistas de equipo pesado o de maquinaria o herramientas ruidosas de la protección auditiva necesaria de acuerdo a la actividad realizada (C). | |
| 43 | Prohibir el ingreso de vehículos con troneras o el uso de bocinas innecesariamente que puedan perturbar el ambiente biológico y social (C). | |

| Comparativo / Medidas de Mitigación | | |
|-------------------------------------|---|--|
| EsIA Aprobado | | Modificación |
| Olores molestos | | |
| 44 | Instalar una PTAR de capacidad adecuada y acorde a los efluentes que se manejarán (C). | Se mantienen las mismas medidas de mitigación. |
| 45 | Dar mantenimiento periódico a la misma con el fin de mantener los parámetros ajustados a lo establecido en la normativa vigente (O). | |
| Flora | | |
| 46 | Remover solo la capa vegetal necesaria y de acuerdo al diseño aprobado (C). | Se mantienen las mismas medidas de mitigación. |
| 47 | Pagar la compensación ecológica por tala (C) | |
| 48 | Prohibir la quema de material vegetal dentro o fuera de la Finca (C) | |
| 49 | Realizar el mantenimiento periódico a las áreas verdes establecidas en el proyecto (O). | |
| Fauna | | |
| 50 | Implementar un Plan de Rescate de Fauna y Flora, antes de iniciar la etapa constructiva (C). | Se mantienen las mismas medidas de mitigación. |
| 51 | Dictar charlas sobre el procedimiento a seguir en caso de avistamiento o contacto con la fauna (C). | |
| Socioeconómico | | |
| Aumento de la circulación vial. | | |
| 52 | Capacitar y establecer comportamientos del personal (propios y contratistas), sobre manejo de velocidades, horarios de trabajo, condiciones y comportamientos del personal de | Se mantienen las mismas medidas de mitigación. |

| Comparativo / Medidas de Mitigación | | |
|---|---|--|
| EsIA Aprobado | | Modificación |
| | los camiones y maquinarias del proyecto en las vías públicas de acceso (C). | |
| 53 | Contratar solo operadores y conductores capacitados, con la licencia apropiada y con experiencia (C). | |
| 54 | Programar la recepción de los insumos, equipos o materiales evitando la acumulación de flota vehicular innecesaria dentro y fuera del área (C). | |
| 55 | Utilizar personal guía y banderilleros para la movilización de los equipos/maquinarias dentro y fuera del proyecto cuando sea necesario (C). | |
| 56 | Establecer límites de velocidad dentro como fuera del proyecto (C). | |
| 57 | Ubicar letreros (informativos y de advertencia) sobre los límites de velocidad y comportamientos viales seguros (C). | |
| Conflictos en las vías de acceso con la población vecina. | | |
| 58 | Mantener un personal (sociólogo y/o trabajador social) que pueda ser receptor y transmisor de las preocupaciones de la comunidad, y que surgieran durante la etapa constructiva del proyecto (C). | Se mantienen las mismas medidas de mitigación. |
| Seguridad | | |
| Generación de riesgos / accidentes laborales | | |
| 59 | Mantener en sitio personal capacitado en temas de seguridad y protección ambiental, capaz de identificar los riesgos ambientales y de seguridad que puedan surgir | Se mantienen las mismas medidas de mitigación. |

| Comparativo / Medidas de Mitigación | | |
|-------------------------------------|--|--------------|
| EsIA Aprobado | | Modificación |
| | durante los trabajos, y pueda establecer las medidas de seguridad y/o ambiente necesarias (C). | |
| 60 | Ubicar un Supervisor para el seguimiento de las maniobras que involucren riesgo (C). | |
| 61 | Delimitar y señalizar aquellas áreas evaluadas como de alto riesgo (C). | |
| 62 | Exigir a propios y contratistas el uso de procedimientos, equipos, maquinarias y herramientas adecuadas para realizar los trabajos asignados (C). | |
| 63 | Establecer un sistema de señalización adecuado dentro del área de trabajo (C). | |
| 64 | Colocar rótulos de información, advertencia, notificación y de estricto cumplimiento dentro de las áreas de trabajo y alrededores involucrados (C) (O). | |
| 65 | Colocar letreros con los números de emergencia y nombres de las personas a contactar en caso de accidente (C) (O). | |
| 66 | Prohibir el ingreso de trabajadores bajo la influencia del alcohol y/o sustancias psicotrópicas, o medicamentos que interfieran con el correcto manejo de máquinas o equipos, o la ejecución de los trabajos en general (C) (O). | |
| 67 | Suministrar el EPP adecuado a los trabajadores de acuerdo a la | |

| Comparativo / Medidas de Mitigación | | |
|-------------------------------------|--|---|
| EsIA Aprobado | | Modificación |
| | especificidad de las actividades (C) (O). | |
| 68 | Modificar las actividades y/o procedimientos en el caso de identificarse riesgos que pudieran ocasionar daños al personal y/o a los equipos (C). | |
| 69 | Mantener en sitio un Kit de Primeros Auxilios con material básico (CSS) (C) (O). | |
| 70 | Mantener extintores tipo ABC alrededor del proyecto donde se ejecuten trabajos (C) (O). | |
| Monitoreos Ambientales | | |
| 71 | Ruido ambiental (2) En los vecinales más cercanos | Se mantienen los mismos monitoreos ambientales. <i>Se adiciona el siguiente monitoreo:</i> - Calidad de aire (PM10), semestral. |
| 72 | Ruido ocupacional (1) En uno de los trabajadores que ejecute o manipule herramienta o maquinarias que generen ruido | |
| 73 | Calidad de suelo (1) En el punto donde se ejecuten trabajos de almacenamiento o trasvase de combustible y/o aceites y grasas y/o lubricantes | |
| 74 | Calidad de agua (1) Físico químico | |

7.2. Medidas establecidas en las Respuestas a la Nota DEIA-DEEIA-AC-0119-2606-2023 / Solicitud de Información Complementaria

| Comparativo / Medidas de Mitigación | | |
|-------------------------------------|--|---|
| | EsIA Aprobado | Modificación |
| 75 | <p>La Dirección de Costas y Mares, mediante nota DICOMAR-267-2023, recibido el 02 de junio de 2023, se solicita:</p> <p>a. Presentar medidas de mitigación y adaptación que se aplicaran para la reducción de riesgos y amenazas ante evento de mar de fondo:</p> <p>a. Medidas previas al evento:</p> <ul style="list-style-type: none"> - Desarrollar el proyecto de acuerdo con los planos aprobados, línea segura de construcción, niveles seguros de terracería y recomendaciones realizadas por las instituciones pertinente. - Mantener el seguimiento correspondiente a las alertas emitidas por el SINAPROC a través de sus canales de difusión. - Instalar letreros en área visibles con los números de emergencias. - Realizar capacitaciones sobre rutas de evacuación en caso de presentarse el fenómeno natural. - Ubicar los almacenajes de los materiales y equipos, insumo y agregados, fuera de la línea de costa, sobre cotas que no serán afectadas por el fenómeno. - Una vez se dé la alerta proceder con el retiro de cualquier material o equipo o maquinaria que pudiera ser | <p>Se mantienen las mismas medidas de mitigación.</p> |

| Comparativo / Medidas de Mitigación | |
|---|--------------|
| EsIA Aprobado | Modificación |
| <p>afectado o arrastrado por las lluvias o la marea de fondo.</p> <p>b. Medidas durante y después de la ocurrencia de un desastre natural:</p> <ul style="list-style-type: none"> - En caso de presentarse altos niveles de oleaje, suspender las actividades constructivas en el área afectada y alejarse del mismo, hasta que las autoridades locales indiquen que el peligro ha pasado. -Durante la operación, se deberá desalojar el inmueble. Mantenerse alejados de las zonas de playa y evitar las actividades recreativas que se desarrollan en las franjas litorales hasta que las autoridades locales indiquen que el peligro ha pasado. -No se introduzca al mar con bandera roja. -Para la atención de emergencias, localice al SINAPROC mediante las líneas telefónicas:520-4422/6998-4809. <p>c. Medidas posteriores al desastre:</p> <ul style="list-style-type: none"> - Informar a las autoridades sobre la afectaciones presentada en caso de darse - Evitar el reinicio de las actividades hasta que la autoridad competente informe sobre la seguridad del sitio. -Evitar regresar a inmueble hasta que la autoridad competente informe sobre la seguridad del sitio. | |

| Comparativo / Medidas de Mitigación | | |
|-------------------------------------|--|--|
| EsIA Aprobado | | Modificación |
| | <ul style="list-style-type: none"> - Acordonar el área en caso se detecte fallas en sus estructuras - Reconstrucción de las zonas afectadas. | |
| 76 | <p>Presentar medidas de mitigación para la protección de las tortugas que anualmente desovan en estas cosas; por lo que es necesario tomar en consideración este aspecto:</p> <p>Durante la construcción:</p> <ul style="list-style-type: none"> - Capacitar a los trabajadores sobre no perturbar la fauna local - Prohibir el contacto con las tortugas en caso de darse avistamiento de la misma. - Informar de inmediato al Ministerio de Ambiente, Regional de Coclé en caso de avistamiento de tortugas en la Costa para su respectivo seguimiento. - En caso de identificarse un área de desove, se deberá delimitar el área, paralizar toda clase de trabajo cercano y mantener comunicación con el Ministerio de Ambiente, para conocer los pasos a seguir. - Evitar la incorporación de luminarias con luces blancas pues pueden desorientar al animal. | Se mantienen las mismas medidas de mitigación. |
| 77 | <p>Presentar medidas de mitigación para la protección de las tortugas que anualmente desovan en estas cosas; por lo que es necesario tomar en consideración este aspecto:</p> <p>Durante la operación:</p> | Se mantienen las mismas medidas de mitigación. |

| Comparativo / Medidas de Mitigación | |
|---|--------------|
| EsIA Aprobado | Modificación |
| <p>-No habrá iluminación costera, de forma tal que la luz de las lámparas no afecte la llegada de las tortugas a desovar. No obstante, en caso de que sea necesario se utilizarán luces rojas.</p> <p>- Informar de inmediato al Ministerio de Ambiente, Regional de Coclé en caso de avistamiento de tortugas en la Costa para su respectivo seguimiento.</p> <p>-Además, entre las normas de convivencia, podría incluirse que, durante la noche, se evite el uso de vehículos de tracción o motocicletas en la playa, mascotas sueltas y evitar ruidos extremos, lo cual deberá ser aprobado por los propietarios.</p> | |

8. ANEXOS

Anexo I. Documentos Legales

SOLICITUD DE EVALUACIÓN

DIRECTORA GRACIELA PALACIOS

DIRECCIÓN DE EVALUACIÓN DE IMPACTO AMBIENTAL

MINISTERIO DE AMBIENTE

Yo, Álvaro Andrés Naranjo Valencia, varón, mayor de edad, portador de la cédula de identidad personal N-21-551, y oficinas ubicadas en PH 909, Calle 74 Este y Calle 50, pisos 12 y 14, corregimiento de San Francisco, distrito y provincia de Panamá, teléfono de contacto: 210-1430, actuando en mi calidad de Representante Legal de la sociedad HMS Latam, S.A. (anteriormente denominada **HMS Playa Blanca Resort, S.A.** cuyo pacto social fue modificado mediante la Escritura N.º 12,925 del 29 de noviembre de 2023) inscrita al Folio 155713213, de la Sección de Mercantil del Registro Público de Panamá, solicito ante la Dirección de Evaluación de Impacto Ambiental, la evaluación de la Modificación al Estudio de Impacto Ambiental (EsIA) Categoría II del Proyecto "Playa Blanca Resort", aprobado mediante la Resolución DEIA-IA-027-2024 del 30 de abril de 2024, y ubicado en el corregimiento de Río Hato, distrito de Antón, provincia de Coclé, sobre las Fincas 42605 y 30290688, con un área total de 9 Ha + 7952.96 m². Que en base a lo establecido en los requisitos establecidos en el Decreto Ejecutivo No. 1 del 1 de marzo de 2023, Decreto Ejecutivo No. 2 del 27 de marzo de 2024 y Resolución de Aprobación del EsIA procedemos a informar sobre algunas modificaciones a considerar en dicho proyecto y se basan en lo siguiente:

✓ **Cambio de nombre del proyecto:**

- **Anterior:** Playa Blanca Resort / **Nuevo:** HMS Luxury Villas

✓ **Cambio del Promotor del proyecto:**

- **Anterior:** HMS Playa Blanca Resort, S.A. (ahora HMS Latam, S.A.) / **Nuevo:** HMS Luxury Villas, S.A.

✓ **Cambio de titularidad de las fincas con Folio Real N.º 42605 y N.º 30290688:**

- **Anterior dueño:** HMS Playa Blanca Resort, S.A. (ahora HMS Latam, S.A.) / **Nuevo dueño:** Whitesands HMS, S.A.

Estas modificaciones no implicarán la realización de actividades constructivas adicionales ni alteraciones en las técnicas ingenieriles. Todos los componentes estructurales del proyecto permanecerán iguales. En consecuencia, los aspectos e impactos identificados y evaluados en el EsIA aprobado no se verán afectados por estas variaciones.

El presente documento consta de un total de 58 páginas.

La modificación al Estudio de Impacto Ambiental fue elaborada por la empresa de consultoría ambiental PANAMA ENVIRONMENTAL SERVICES, S.A., debidamente registrada ante el Ministerio de Ambiente, mediante Resolución IAR 089-99/ Act.2023, y firmada por los consultores ambientales Luis E. Villarreal M. IAR-044-1999 /Act. 2024 y Ana C. Chérigo F./IRC-060-2019 /Act. 2022.

Adjunto a la presente se incluye un original y 2 copias digital de la Modificación y la siguiente documentación:

1. Copia de cédula de identidad personal notariada del Representante Legal de la Promotora
2. Carta de anuencia notariada sobre la representación legal de HMS Latam, S.A; HMS Luxury Villas, S.A. y Whitesands HMS, S.A.



3. Pasaporte notariado de Consuelo Martínez Sánchez
4. Certificado de Registro Público de la Sociedad Promotora anterior.
5. Copia simple de la Escritura Publica N.º 12,925 del 29 de noviembre de 2023.
6. Certificado de Registro Público de la Sociedad Promotora nueva, HMS Luxury Villas, S.A.
7. Certificado de Registro Público de la Finca N.º 42605.
8. Certificado de Registro Público de la Finca N.º 30290688.
9. Certificado de Registro Público de la Sociedad Whitesands HMS, S.A.
10. Autorización de uso de Finca notariada por parte de Sociedad Whitesands HMS, S.A.
11. Copia de Resolución DEIA-IA-027-2024 del 30 de abril de 2024.
12. Recibo de pago en concepto de evaluación de la modificación del EsIA Categoría II.
13. Paz y salvo emitido de la empresa Promotora anterior y nueva, emitido por el Ministerio de Ambiente.

Para cualquier comunicación con respecto al referido documento, favor contactar al Ing. Luis E. Villarreal, teléfono 270-7339 / 6675-0735 / 68065084, dirección electrónica: pespanama@yahoo.es.

Panamá, a la fecha de su presentación

Alvaro Andrés Naranjo Valencia
cédula N-21-551
Representante Legal
HMS Latam, S.A.
Antiguo Promotor

Alvaro Andrés Naranjo Valencia
cédula N-21-551
Representante Legal
HMS Luxury Villas, S.A.
Nuevo Promotor



Yo, Ldo. Souhail M. Halwany Cigarruista, Notario Público Duodécimo del Circuito de la Provincia de Panamá, con cédula N.º 5-752-2-13.

CERTIFICADO

Que hemos cotejado la(s) firma anterior (es) con la que aparece en la cédula o pasaporte del firmante (s) y a nuestro parecer son iguales por lo que la consideramos auténtica.

05 DIC 2024

Testigo

Ldo. Souhail M. Halwany Cigarruista
Notario Público Duodécimo



Registro Público de Panamá

FIRMADO POR: GLADYS EVELIA
JONES CASTILLO
FECHA: 2024.11.21 08:48:32 -05:00
MOTIVO: SOLICITUD DE PUBLICIDAD
LOCALIZACION: PANAMA, PANAMA

CERTIFICADO DE PERSONA JURÍDICA

CON VISTA A LA SOLICITUD

458904/2024 (0) DE FECHA 20/11/2024

QUE LA PERSONA JURÍDICA

HMS LATAM, S.A.

TIPO DE PERSONA JURÍDICA: SOCIEDAD ANONIMA

SE ENCUENTRA REGISTRADA EN (MERCANTIL) FOLIO Nº 155713213 DESDE EL VIERNES, 24 DE SEPTIEMBRE DE 2021

- QUE LA PERSONA JURÍDICA SE ENCUENTRA VIGENTE

- QUE SUS CARGOS SON:

SUSCRIPTOR: YISELL ABIR ARAGUNDI CENTENO

SUSCRIPTOR: ELSIE MARINA ARROCHA DE BARRIA

DIRECTOR / PRESIDENTE: CONSUELO MARTINEZ SANCHEZ

DIRECTOR / SECRETARIO: ALVARO ANDRES NARANJO VALENCIA

DIRECTOR / TESORERO: FEDERICO RAMIREZ PERETE

DIRECTOR / VICEPRESIDENTE: JAVIER EDUARDO MARTINEZ -ACHA VASQUEZ (PRIMER VICEPRESIDENTE)

VICEPRESIDENTE: FEDERICO RAMIREZ PERETE (SEGUNDO VICEPRESIDENTE)

AGENTE RESIDENTE: INFANTE & PEREZ-ALMILLANO

- QUE LA REPRESENTACIÓN LEGAL LA EJERCERÁ:

LA REPRESENTACIÓN LEGAL DE LA SOCIEDAD LA EJERCERÁ EL PRESIDENTE, EN AUSENCIA DE ESTE LA EJERCERÁ EL SECRETARIO Y EN AUSENCIA DE AMBOS LA EJERCERÁ EL TESORERO.

- QUE SU CAPITAL ES DE 7,000,000.00 DÓLARES AMERICANOS

EL CAPITAL ES DE SIETE MILLONES DE DOLARES (US\$7,000,000.00), MONEDA DE CURSO LEGAL DE LOS ESTADOS UNIDOS DE AMERICA, DIVIDIDO EN SIETE MIL (7000) ACCIONES DE UN VALOR NOMINAL DE MIL DOLARES (US\$1,000.00), CADA UNA. LAS ACCIONES SERAN UNICAMENTE NOMINATIVAS.

ACCIONES: NOMINATIVAS

- QUE SU DURACIÓN ES PERPETUA

- QUE SU DOMICILIO ES PANAMÁ, DISTRITO PANAMÁ, PROVINCIA PANAMÁ

ENTRADAS PRESENTADAS QUE SE ENCUENTRAN EN PROCESO

NO HAY ENTRADAS PENDIENTES.

EXPEDIDO EN LA PROVINCIA DE PANAMÁ EL JUEVES, 21 DE NOVIEMBRE DE 2024 A LAS 8:47 A. M..

NOTA: ESTA CERTIFICACIÓN PAGÓ DERECHOS POR UN VALOR DE 30.00 BALBOAS CON EL NÚMERO DE LIQUIDACIÓN 1404635155



Valide su documento electrónico a través del CÓDIGO QR impreso en el pie de página o a través del Identificador Electrónico: 9DCAD766-AD7A-4451-AD87-FD622B5C50FD
Registro Público de Panamá - Vía España, frente al Hospital San Fernando
Apartado Postal 0830 - 1596 Panamá, República de Panamá - (507)501-6000

1/1



REPÚBLICA DE PANAMÁ
PROVINCIA DE PANAMÁ

NOTARÍA PÚBLICA PRIMERA
Circuito Notarial de Panamá

Licdo. Jorge E. Gantes S.
NOTARIO

Calle 51 Este, Manuel María Icaza,
Edif. Magna Corp., Local N°. 5, PB

Tels.: 269-2207 / 269-2706
email: jorgeganteslegal@gmail.com

ESCRITURA N° 12,925 de 29 de NOVIEMBRE de 2023.

HORARIO
Lunes a Viernes
8:00 a.m. a 6:00 p.m.
Sábado
9:00 a.m. a 1:00 p.m.

POR LO CUAL:

se protocoliza Acta de Asamblea General Extraordinaria de
Accionistas de la sociedad **HMS PLAYA BLANCA RESORT, S.A.**

INFANTE & PEREZ ALMILLANO

NOTARÍA PÚBLICA PRIMERA
REPÚBLICA DE PANAMÁ

29 NOV 2023

ENTRADA

Keytlin Lorenzo
Notaria Pública Primera

12-07-2023 12:07:31 REPUBLICA DE PANAMA TIMBRE NACIONAL 045592 00008-00 29-11-23 NP0186

NOTARÍA PÚBLICA PRIMERA
Circuito Notarial de Panamá
REPÚBLICA DE PANAMÁ

1. ESCRITURA PÚBLICA NÚMERO DOCE MIL NOVECIENTOS VEINTICINCO-----

2. -----(12,925)-----

3. =====

4. POR LA CUAL se protocoliza Acta de Asamblea General Extraordinaria de Accionistas de la

5. sociedad de **HMS PLAYA BLANCA RESORT, S.A.**-----

6. =====

7. -----Panamá, 29 de noviembre de 2023.-----

8. -----

9. En la Ciudad de Panamá, Capital de la República, cabecera del Circuito Notarial del mismo

10. nombre, a los veintinueve (29) días del mes de noviembre del año dos mil veintitrés (2023) ante

11. mí, **LICDO. JORGE ELIEZER GANTES SINGH**, Notario Público Primero del Circuito de

12. Panamá, con cédula de identidad personal número ocho quinientos nueve-novecientos

13. ochenta y cinco (8-509-985), compareció personalmente **KATHLEEN MORENO DELGADO**,

14. mujer, panameña, mayor de edad, casada, abogada en ejercicio, vecina de esta Ciudad y

15. portadora de la Cédula de Identidad Personal número ocho – setecientos ochenta y seis –

16. seiscientos (8-786-600), quien actúa en nombre y representación de la Firma **INFANTE &**

17. **PEREZ ALMILLANO**, debidamente autorizados para este acto, mediante Acta de Asamblea

18. General Extraordinaria de accionistas de la sociedad **HMS PLAYA BLANCA RESORT, S.A.**,

19. inscrita al folio número uno cinco cinco siete uno tres dos uno tres (155713213) de la

20. Sección de Mercantil del Registro Público.-----

21. Queda hecha la protocolización solicitada y se expedirán las copias que soliciten los

22. interesados.-----

23. Advertí a los comparecientes que una copia de esta Escritura debe registrarse y leída como

24. les fue en presencia de los testigos instrumentales **GUILLERMINA DEL CARMEN PINEDA**

25. **SANCHEZ**, con cédula de identidad personal número ocho – setecientos sesenta y siete –


26. dos mil doscientos noventa y seis (8-767-2296) y **INES MARIA FERNANDEZ AGUILAR**, con

27. cédula de identidad personal número ocho-ciento sesenta y tres-setecientos dos (8-163-

28. 702), mayores de edad, vecinas de esta Ciudad, personas a quienes conozco y son hábiles

29. para el cargo, la encontraron conforme, le impartieron su aprobación y la firman para

30. constancia ante mí, el Notario, que doy fe. -----



Yo, Ldo. Souhail M. Halwany Cigarruista, Notario Público Duodécimo del Circuito de Panamá, con cédula de identidad No. 8-722-2125,

CERTIFICO:

Que este documento ha sido cotejado y encontrado en todo conforme con el original.

Firmado en

05 DIC 2024

Ldo. Souhail M. Halwany Cigarruista
Notario Público Duodécimo del Circuito de Panamá



05 DIC 2324

~~Panamá,~~

Leelo, Suhail M. Halwany Cigarruista
Notario Público Domiciliado del Encanto de Panamá



SEÑORES

MINISTERIO DE AMBIENTE

En Albacete (España), 29 de noviembre de 2024

Yo, **Consuelo Martínez Sánchez**, mujer, de nacionalidad española, con Pasaporte N° PAL554434, actuando en mi condición de Presidenta y Representante Legal de **HMS Latam, S.A.** (anteriormente denominada HMS Playa Blanca Resort, S.A.), inscrita al Folio 155713213, de la Sección de Mercantil del Registro Público de Panamá; **HMS Luxury Villas, S.A.**, inscrita al Folio 155744895, de la Sección de Mercantil del Registro Público de Panamá y **Whitesands HMS, S.A.** inscrita al Folio 155744876, de la Sección de Mercantil del Registro Público de Panamá, y conforme a lo establecido en los Certificados de Registro Público correspondientes, informo que el Licenciado **Álvaro Andrés Naranjo Valencia**, varón, con cédula N-21-551, Secretario en las Sociedades: **HMS Latam, S.A; HMS Luxury Villas, S.A. y Whitesands HMS, S.A.** está autorizado para actuar como **Representante Legal** en mi ausencia, conforme a las disposiciones establecidas en los estatutos de cada sociedad. Debido a mi residencia habitual en España y la imposibilidad de atender personalmente los trámites requeridos, autorizo al mencionado Secretario a firmar y suscribir cualquier documento necesario en representación de las sociedades listadas, para dar cumplimiento a los fines de la presentación y solicitud de aprobación de la Modificación al Estudio de Impacto Ambiental del proyecto "Playa Blanca Resort S.A.", aprobado mediante la Resolución DEIA-IA-027-2024 del 30 de abril de 2024, y ubicado en el corregimiento de Río Hato, distrito de Antón, provincia de Coclé. Adjunto a la presente copias de los Certificados de Registro Público de cada sociedad, que sustentan la facultad otorgada al Secretario para representar a cada una en mi ausencia.

Atentamente,

Consuelo Martínez Sánchez,

Pasaporte N° PAL554434

Representante Legal

HMS Latam, S.A.

HMS Luxury Villas, S.A.

Whitesands HMS, S.A.

TESTIMONIO.

Yo, **EVA MARÍA PATERNA MARTÍNEZ**, Notario del Ilustre Colegio de Castilla La Mancha, con residencia en Albacete.-----

DOY FE de que considero legítima la firma que antecede de **DOÑA CONSUELO MARTÍNEZ SÁNCHEZ**, con DNI: 44.390.689-E por haberse legitimado con anterioridad y por ser por mí conocida.-----

En Albacete, a 03 de diciembre de 2024

B-224/2024





Registro Público de Panamá

FIRMADO POR: ALEXANDRA JUDITH
ALABARCA
FECHA: 2024.11.20 19:26:18 -05:00
MOTIVO: SOLICITUD DE PUBLICIDAD
LOCALIZACION: PANAMA, PANAMA

CERTIFICADO DE PERSONA JURÍDICA

CON VISTA A LA SOLICITUD

458868/2024 (0) DE FECHA 11/20/2024

QUE LA PERSONA JURÍDICA

HMS LUXURY VILLAS, S.A.

TIPO DE PERSONA JURÍDICA: SOCIEDAD ANONIMA

SE ENCUENTRA REGISTRADA EN (MERCANTIL) FOLIO Nº 155744895 DESDE EL MARTES, 21 DE NOVIEMBRE DE 2023

- QUE LA PERSONA JURÍDICA SE ENCUENTRA VIGENTE

- QUE SUS CARGOS SON:

SUSCRIPTOR: YISSELL ABIR ARAGUNDI CENTENO

SUSCRIPTOR: ELSIE MARINA ARROCHA DE BARRIA

DIRECTOR / PRESIDENTE: CONSUELO MARTINEZ SANCHEZ

DIRECTOR / SECRETARIO: ALVARO ANDRES NARANJO VALENCIA

DIRECTOR / TESORERO: FEDERICO RAMIREZ PERETE

VICEPRESIDENTE: FEDERICO RAMIREZ PERETE (SEGUNDO VICEPRESIDENTE)

DIRECTOR / VICEPRESIDENTE: JAVIER EDUARDO MARTINEZ-ACHA VASQUEZ (PRIMER VICE-PRESIDENTE).

AGENTE RESIDENTE: INFANTE & PEREZ ALMILLANO

- QUE LA REPRESENTACIÓN LEGAL LA EJERCERÁ:

LA REPRESENTACIÓN LEGAL DE LA SOCIEDAD LA EJERCERÁ EL PRESIDENTE, EN SU AUSENCIA, EL SECRETARIO Y EN AUSENCIA DE AMBOS, EL TESORERO.

- QUE SU CAPITAL ES DE 10,000.00 DÓLARES AMERICANOS

EL CAPITAL SOCIAL DE LA SOCIEDAD SERÁ LA SUMA DE DIEZ MIL DÓLARES (US\$10,000.00), MONEDA DE CURSO LEGAL DE LOS ESTADOS UNIDOS DE AMÉRICA, DIVIDIDO EN CIENTO (100) ACCIONES DE UN VALOR NOMINAL DE CIENTO DÓLARES (US\$100.00) CADA UNA. MONEDA DE CURSO LEGAL DE LOS ESTADOS UNIDOS DE AMÉRICA. LAS ACCIONES SERÁN NOMINATIVAS.

ACCIONES: NOMINATIVAS

- QUE SU DURACIÓN ES PERPETUA

- QUE SU DOMICILIO ES PANAMÁ, DISTRITO PANAMÁ, PROVINCIA PANAMÁ

ENTRADAS PRESENTADAS QUE SE ENCUENTRAN EN PROCESO

NO HAY ENTRADAS PENDIENTES.

EXPEDIDO EN LA PROVINCIA DE PANAMÁ EL MIÉRCOLES, 20 DE NOVIEMBRE DE 2024 A LAS 7:25 P. M..

NOTA: ESTA CERTIFICACIÓN PAGÓ DERECHOS POR UN VALOR DE 30.00 BALBOAS CON EL NÚMERO DE LIQUIDACIÓN 1404892455



Valide su documento electrónico a través del CÓDIGO QR impreso en el pie de página o a través del Identificador Electrónico: 568AC659-1537-4888-B72F-EE13A87540F6
Registro Público de Panamá - Vía España, frente al Hospital San Fernando
Apartado Postal 0830 - 1596 Panamá, República de Panamá - (507)501-6000

1/1



Registro Público de Panamá

FIRMADO POR: TUARE JOHNSON
ALVARADO
FECHA: 2024.11.22 15:55:06 -05:00
MOTIVO: SOLICITUD DE PUBLICIDAD
LOCALIZACION: PANAMA, PANAMA

CERTIFICADO DE PROPIEDAD

DATOS DE LA SOLICITUD

ENTRADA 458874/2024 (0) DE FECHA 20/11/2024./J.J.R.

DATOS DEL INMUEBLE

(INMUEBLE) ANTÓN CÓDIGO DE UBICACIÓN 2107, FOLIO REAL Nº 42605 (F) UBICADO EN LOTE A-B-C-D-E, CORREGIMIENTO RÍO HATO, DISTRITO ANTÓN, PROVINCIA COCLÉ
CON UNA SUPERFICIE INICIAL DE Y UNA SUPERFICIE ACTUAL O RESTO LIBRE DE 8 HA 9317 M² 92 DM²
EL VALOR DE TRASPASO ES B/.5,500,000.00 (CINCO MILLONES QUINIENTOS MIL BALBOAS)

TITULAR(ES) REGISTRAL(ES)

WHITESANDS HMS, S.A. (RUC 155713213-2-2021) TITULAR DE UN DERECHO DE PROPIEDAD

GRAVÁMENES Y OTROS DERECHOS REALES VIGENTES

NO CONSTAN GRAVAMENES VIGENTE A LA FECHA.
NO CONSTAN MEJORAS INSCRITA A LA FECHA.

ENTRADAS PRESENTADAS QUE SE ENCUENTRAN EN PROCESO

NO HAY ENTRADAS PENDIENTES .

LA PRESENTE CERTIFICACIÓN SE OTORGA EN PANAMÁ EL DÍA JUEVES, 21 DE NOVIEMBRE DE 2024 2:36 P. M., POR EL DEPARTAMENTO DE CERTIFICADOS DEL REGISTRO PÚBLICO DE PANAMÁ, PARA LOS EFECTOS LEGALES A QUE HAYA LUGAR.NOTA: ESTA CERTIFICACIÓN PAGÓ DERECHOS POR UN VALOR DE 30.00 BALBOAS CON EL NÚMERO DE LIQUIDACIÓN 1404892462



Valide su documento electrónico a través del CÓDIGO QR impreso en el pie de página o a través del Identificador Electrónico: EA40CFC1-1E0C-49FD-BEBF-1CDA13832DED
Registro Público de Panamá - Vía España, frente al Hospital San Fernando
Apartado Postal 0830 - 1596 Panamá, República de Panamá - (507)501-6000

1/1



Registro Público de Panamá

FIRMADO POR: TUARE JOHNSON
ALVARADO
FECHA: 2024.11.22 15:57:09 -05:00
MOTIVO: SOLICITUD DE PUBLICIDAD
LOCALIZACION: PANAMA, PANAMA

CERTIFICADO DE PROPIEDAD

DATOS DE LA SOLICITUD

ENTRADA 458877/2024 (0) DE FECHA 20/11/2024./J.J.R.

DATOS DEL INMUEBLE

(INMUEBLE) ANTÓN CÓDIGO DE UBICACIÓN 2107, FOLIO REAL Nº 30290688 UBICADO EN CORREGIMIENTO RÍO HATO, DISTRITO ANTÓN, PROVINCIA COCLÉ
SUPERFICIE INICIAL DE 8635 M² 4 DM² Y UNA SUPERFICIE ACTUAL O RESTO LIBRE DE 8635 M² 4 DM²
COLINDANCIAS: NORTE FINCA 42605 PROPIEDAD DE GRUPO LIMÓN, S.A.; SUR RIBERA DE PLAYA 22. 00 MTS
ESTE TERRENO NACIONAL OCUPADO POR HOTELERA R.H.; OESTE TERRENO NACIONAL OCUPADO POR ABS TRUST INC.
CON UN VALOR DE B/.1,500,000.00 (UN MILLÓN QUINIENTOS MIL BALBOAS)

TITULAR(ES) REGISTRAL(ES)

WHITESANDS HMS, S.A. TITULAR DE UN DERECHO DE PROPIEDAD

GRAVÁMENES Y OTROS DERECHOS REALES VIGENTES

NO CONSTAN GRAVAMENES VIGENTE A LA FECHA.
NO CONSTAN MEJORAS INSCRITA A LA FECHA.

ENTRADAS PRESENTADAS QUE SE ENCUENTRAN EN PROCESO

NO HAY ENTRADAS PENDIENTES .

LA PRESENTE CERTIFICACIÓN SE OTORGA EN PANAMÁ EL DÍA JUEVES, 21 DE NOVIEMBRE DE 2024 2:44 P. M., POR EL DEPARTAMENTO DE CERTIFICADOS DEL REGISTRO PÚBLICO DE PANAMÁ, PARA LOS EFECTOS LEGALES A QUE HAYA LUGAR. NOTA: ESTA CERTIFICACIÓN PAGÓ DERECHOS POR UN VALOR DE 30.00 BALBOAS CON EL NÚMERO DE LIQUIDACIÓN 1404892465



Valide su documento electrónico a través del CÓDIGO QR impreso en el pie de página o a través del Identificador Electrónico: A78B6AFA-3655-4270-8A00-D99390F68EB6
Registro Público de Panamá - Vía España, frente al Hospital San Fernando
Apartado Postal 0830 - 1596 Panamá, República de Panamá - (507)501-6000

1/1



Registro Público de Panamá

FIRMADO POR: ALEXANDRA JUDITH
ALABARCA
FECHA: 2024.11.20 19:30:14 -05:00
MOTIVO: SOLICITUD DE PUBLICIDAD
LOCALIZACION: PANAMA, PANAMA

CERTIFICADO DE PERSONA JURÍDICA

CON VISTA A LA SOLICITUD

458873/2024 (0) DE FECHA 11/20/2024

QUE LA PERSONA JURÍDICA

WHITESANDS HMS, S.A.

TIPO DE PERSONA JURÍDICA: SOCIEDAD ANONIMA

SE ENCUENTRA REGISTRADA EN (MERCANTIL) FOLIO Nº 155744876 DESDE EL MARTES, 21 DE NOVIEMBRE DE 2023

- QUE LA PERSONA JURÍDICA SE ENCUENTRA VIGENTE

- QUE SUS CARGOS SON:

SUSCRIPTOR: YISELL ABIR ARAGUNDI CENTENO

SUSCRIPTOR: ELSIE MARINA ARROCHA DE BARRIA

DIRECTOR / PRESIDENTE: CONSUELO MARTINEZ SANCHEZ

DIRECTOR / SECRETARIO: ALVARO ANDRES NARANJO VALENCIA

DIRECTOR / TESORERO: FEDERICO RAMIREZ PERETE

VICEPRESIDENTE: FEDERICO RAMIREZ PERETE (SEGUNDO VICEPRESIDENTE)

DIRECTOR: JAVIER EDUARDO MARTINEZ-ACHA VASQUEZ

VICEPRESIDENTE: JAVIER EDUARDO MARTINEZ-ACHA VASQUEZ (PRIMER VICEPRESIDENTE)

AGENTE RESIDENTE: INFANTE & PEREZ ALMILLANO

- QUE LA REPRESENTACIÓN LEGAL LA EJERCERÁ:

LA REPRESENTACIÓN LEGAL DE LA SOCIEDAD LA EJERCERÁ LA PRESIDENTA, EN SU AUSENCIA, EL SECRETARIO Y EN AUSENCIA DE AMBOS, EL TESORERO.

- QUE SU CAPITAL ES DE 10,000.00 DÓLARES AMERICANOS

EL CAPITAL SOCIAL DE LA SOCIEDAD SERÁ LA SUMA DE DIEZ MIL DÓLARES (US\$10,000.00), MONEDA DE CURSO LEGAL DE LOS ESTADOS UNIDOS DE AMÉRICA, DIVIDIDO EN CIENTO (100) ACCIONES DE UN VALOR NOMINAL DE CIENTO DÓLARES (US\$100.00) CADA UNA, MONEDA DE CURSO LEGAL DE LOS ESTADOS UNIDOS DE AMÉRICA. LAS ACCIONES SERÁN NOMINATIVAS.

ACCIONES: NOMINATIVAS

- QUE SU DURACIÓN ES PERPETUA

- QUE SU DOMICILIO ES PANAMÁ, CORREGIMIENTO CIUDAD DE PANAMÁ, DISTRITO PANAMÁ, PROVINCIA PANAMÁ

ENTRADAS PRESENTADAS QUE SE ENCUENTRAN EN PROCESO

NO HAY ENTRADAS PENDIENTES.

EXPEDIDO EN LA PROVINCIA DE PANAMÁ EL MIÉRCOLES, 20 DE NOVIEMBRE DE 2024 A LAS 7:29 P. M..

NOTA: ESTA CERTIFICACIÓN PAGÓ DERECHOS POR UN VALOR DE 30.00 BALBOAS CON EL NÚMERO DE LIQUIDACIÓN 1404892457



Valide su documento electrónico a través del CÓDIGO QR impreso en el pie de página o a través del Identificador Electrónico: BF676D79-19EB-45F4-A20A-AB48AD54BC26
Registro Público de Panamá - Vía España, frente al Hospital San Fernando
Apartado Postal 0830 - 1596 Panamá, República de Panamá - (507)501-6000

1/1

Carta de Autorización de uso de Finca


SEÑORES

MINISTERIO DE AMBIENTE

E.S.D

Yo, Álvaro Andrés Naranjo Valencia, varón, mayor de edad, portador de la cédula de identidad personal N-21-551, y oficinas ubicadas en PH 909, Calle 74 Este y Calle 50, pisos 12 y 14, corregimiento de San Francisco, distrito y provincia de Panamá, teléfono de contacto: 210-1430, actuando en mi calidad de Representante Legal de Whitesands HMS, S.A., inscrita al Folio 155744876, de la Sección de Mercantil del Registro Público de Panamá, conforme a lo establecido en el Certificado de Registro Público correspondiente, mediante el presente documento **AUTORIZO** a la empresa HMS Luxury Villas, S.A., inscrita al Folio 155744895, de la Sección de Mercantil del Registro Público de Panamá, al uso de las Fincas con Folio Real N.º 42605 y 30290688, Código de Ubicación 2107, para que proceda con la realización de los trámites necesarios y relacionados con el Estudio de Impacto Ambiental (EsIA) Categoría II, denominado "Playa Blanca Resort", el cual cambiará de nombre a **HMS Luxury Villas** mediante la Solicitud de Modificación del EsIA realizada.

Atentamente,



Álvaro Andrés Naranjo Valencia

cédula N-21-551

Representante Legal

Whitesands HMS, S.A.



Yo Lcdo. Souheil M. Halwany Cigarruista, Notario Público Duodécimo del Circuito de la Provincia de Panamá, con cédula de notariado No. 8-722-2-125.

CERTIFICADO

Que hemos cotejado la(s) firma anterior (es) con la que aparece en la cédula o pasaporte del firmante (s) y a nuestro parecer son iguales por lo que la consideramos auténtica.

05 DIC 2024



Testigo Testigo

Lcdo. Souheil M. Halwany Cigarruista
Notario Público Duodécimo

Anexo V. Resolución de Aprobación

REPÚBLICA DE PANAMÁ
MINISTERIO DE AMBIENTE

RESOLUCIÓN No. DEIA-IA- 027 - 2024

De 30 de Abril de 2024

Por la cual se resuelve la solicitud de evaluación del Estudio de Impacto Ambiental (EsIA), categoría II, correspondiente al proyecto "PLAYA BLANCA RESORT", promovido por HMS PLAYA BLANCA RESORT, S.A.

El suscrito Ministro de Ambiente, en uso de sus facultades legales, y

CONSIDERANDO:

Que la sociedad **HMS PLAYA BLANCA RESORT, S.A.**, persona jurídica inscrita a Folio No. 155713213 de la sección mercantil de Registro Público de Panamá, con representación legal a cargo del señor **ÁLVARO ANDRES NARANJO VALENCIA**, varón, colombiano, con número de cédula de identidad personal N-21-551, propone desarrollar y ejecutar el Estudio de Impacto Ambiental (EsIA), categoría II, denominado: "PLAYA BLANCA RESORT";

En ese orden de ideas, el día 28 de abril de 2023, la sociedad **HMS PLAYA BLANCA RESORT, S.A.**, presentó ante el Ministerio de Ambiente, el Estudio de Impacto Ambiental, Categoría II denominado "PLAYA BLANCA RESORT", ubicado en corregimiento de Río Hato, distrito Antón, Provincia de Coclé, elaborado bajo la responsabilidad de los consultores jurídico **PANAMÁ ENVIRONMENTAL SERVICES, S.A.**, debidamente inscritas en el Registro de Consultores Idóneos que lleva el Ministerio de Ambiente, mediante Resolución **IAR-089-1999**, respectivamente;

De acuerdo al EsIA e información aclaratoria, el proyecto consiste en el desarrollo de un complejo residencial de alta densidad, que integra 70 villas de uso residencial, una casa club con canchas deportivas junto al acceso y beach club, además de portón con garita de acceso controlado. Las edificaciones se emplazan mayoritariamente en superficie y sólo en los sectores más alejados del mar se propone realizar los movimientos de tierra. Las villas se ubican de tal manera que, todas tengan visión hacia el mar y su propia cubierta es utilizada bien como terraza/mirador, bien como cubierta vegetal para favorecer la integración en el conjunto;

Dentro del diseño propuesto, se consideran 5 tipologías de viviendas diferentes de entre 300 y 500 m² aproximadamente, que se repiten a lo largo de cada hilera de edificaciones (cada hilera responde a un tipo de villa diferente excepto en el caso de la tipología 1, que ocupa dos hileras consecutivas). El abastecimiento de agua será a través de pozos en el terreno, para lo cual el promotor ha realizado los estudios pertinentes y solicitará los permisos correspondientes ante las instituciones involucradas para el uso de estos;

Se contempla la construcción de una planta de tratamiento de aguas residuales (PTAR) para el manejo de las aguas procedentes de la ocupación de la obra, las cuales serán destinadas y utilizadas por el sistema de riego de las áreas verdes del proyecto;

El proyecto se desarrollará sobre la finca No. 42605 y finca No. 30290688, ambas con código de ubicación No. 2107, en un área total de 9 ha + 7,952.96 m², manteniendo como mínimo 22 metros desde el punto de la marea más alta. Todo lo antes descrito se sitúa en el corregimiento de Río

Ministerio de Ambiente
Resolución DEIA-IA- 027-2024
Fecha 30/04/2024
Página 1 de 11


Hato, distrito Antón, provincia de Coclé, sobre las siguientes coordenadas UTM, con Datum de referencia **WGS 84**:

| COORDENADAS DE LA FINCA 42605 (8HA + 9317.92 M ²) | | | COORDENADAS DE LA FINCA 30290688 (0HA +8635.04 M ²) | | |
|--|------------|------------|--|------------|------------|
| PUNTO | NORTE | ESTE | PUNTO | NORTE | ESTE |
| 1 | 923206.68 | 593292.038 | 1 | 922755.801 | 593458.146 |
| 2 | 923211.72 | 593365.445 | 2 | 922726.339 | 593470.557 |
| 3 | 923195.44 | 593384.788 | 3 | 922845.917 | 922845.917 |
| 4 | 923163.02 | 593402.626 | 4 | 922887.024 | 593641.939 |
| 5 | 923137.3 | 593405.395 | 5 | 922863.846 | 593597.636 |
| 6 | 923136.83 | 593416.325 | 6 | 922851.252 | 593605.784 |
| 7 | 923140.12 | 593427.376 | 7 | 922808.276 | 593539.317 |
| 8 | 923153.98 | 593461.725 | POZO | | |
| 9 | 923172.08 | 593495.195 | Pozo 1 | 923198 | 593304 |
| 10 | 923176.51 | 593515.179 | Pozo 2 | 923021 | 593313 |
| 11 | 923138.63 | 593535.862 | PTAR | | |
| 12 | 923133.71 | 593538.849 | 1 | 923100.91 | 593302.8 |
| 13 | 923097.02 | 593561.103 | 2 | 923101.27 | 593308.64 |
| 14 | 923086.16 | 593566.583 | 3 | 923045.91 | 593306.26 |
| 15 | 923083.79 | 593567.811 | 4 | 923046.18 | 593310.61 |
| 16 | 923011.96 | 593605.045 | 1 | 923100.91 | 593302.8 |
| 17 | 922960.6 | 593617.651 | COORDENADAS DE LAMO | | |
| 18 | 922904.39 | 593631.449 | 1 | 922684.22 | 593458.86 |
| 19 | 922887.02 | 593641.939 | 2 | 922772.07 | 593604.79 |
| 20 | 922863.85 | 593597.636 | 3 | 922822.17 | 593684.27 |
| 21 | 922851.25 | 593605.784 | 4 | 922852.47 | 593732.45 |
| 22 | 922808.34 | 593539.409 | GEO-1 | 922727.76 | 593469.32 |
| 23 | 922755.79 | 593458.146 | GEO-2 | 922845.66 | 593670.00 |
| 24 | 922821.73 | 593432.939 | | | |
| 25 | 922875.88 | 593412.239 | | | |
| 26 | 922997.84 | 593357.375 | | | |
| 27 | 923018.75 | 593347.946 | | | |
| 28 | 937,952.35 | 593305.864 | | | |

Que mediante **PROVEIDO DEIA-113-0805-2023** del 8 de mayo de 2023, el Ministerio de Ambiente a través de la Dirección de Evaluación de Impacto Ambiental admite y ordena el inicio de la fase de evaluación y análisis el EsIA, categoría II, del proyecto denominado **"PLAYA BLANCA RESORT"** (fs.16-17);

Como parte del proceso de evaluación, se remitió el referido EsIA mediante **MEMORANDO-DEEIA-0347-1005-2023**, a la Dirección Regional del Ministerio de Ambiente de Coclé, a la Dirección Forestal (**DIFOR**), Dirección de Áreas Protegidas y Biodiversidad (**DAPB**), Dirección de Información Ambiental (**DIAM**), Dirección de Seguridad Hídrica (**DSH**), Dirección de Costas y Mares (**DICOMAR**), Dirección Política Ambiental (**DIPA**); a las Unidades Ambientales Sectoriales (UAS) de Autoridad de Turismo de Panamá (**ATP**), Autoridad de los Recursos Acuáticos de Panamá (**ARAP**), Ministerio de Cultura (**MiCULTURA**), Ministerio de Salud (**MINSa**), Ministerio de Obras Públicas (**MOP**), Sistema Nacional de Protección Civil

Ministerio de Ambiente
Resolución DEIA-IA- 027-2024
Fecha 30/04/2024
Página 2 de 11



(SINAPROC), Autoridad Marítima de Panamá (AMP), Ministerio de Vivienda y Ordenamiento Territorial (MIVIOT), Instituto de Acueductos y Alcantarillados Nacionales (IDAAN), Municipio de Antón, mediante nota **DEIA-DEEIA-UAS-0150-1005-2023** (fs.18-34);

Que mediante nota **UAS-016-05-23**, recibida el 15 de mayo de 2023, **AMP** indica que, el promotor deberá aclarar si el proyecto contempla la instalación de estructura sobre el fondo marino y si mantiene solicitud de concesión de dicha área. Asimismo, refiere al tratamiento y manejo de las aguas residuales (fj.35);

Que mediante nota **163-UAS-SDGSA**, recibida el 18 de mayo de 2023, **MINSA** advierte que se reserva el derecho de solicitar cualquiera información adicional del presente EsIA, durante el desarrollo del proyecto, sin plantear objeción dentro de la fase de evaluación y análisis, siempre que la sociedad **HMS PLAYA BLANCA RESORT, S.A.**, ejecute conforme a la normativa inherente a la actividad propuesta (fs.36-39);

Que mediante nota **DIPA-177-2023**, recibida el 19 de mayo de 2023, **DIPA** informa que una vez revisado el ajuste económico por externalidades sociales y ambientales y análisis de costo beneficio, dicha propuesta no fue presentada, para así llevar la revisión adecuada en materia de economía ambiental (fs.40-41);

Que mediante nota **MC-DNPC-PCE-N-526-2023**, recibida el 22 de mayo de 2023, **MiCULTURA** solicita que sea presentado un plano a escala que permita visualizar los puntos de prospección superficial y sub-superficial del terreno versus los impactos "proyectados" (fj.42);

Que mediante nota No. **123-DEPROCA-2023**, recibida el 23 de mayo de 2023, **IDAAN** solicita la presentación de los planos de los sistemas de agua potable y de la planta de tratamiento de aguas residuales (fs.43-44);

Que mediante **MEMORANDO-DIAM-0920-2023**, recibido el 25 de mayo de 2023, **DIAM** informa que se identificó un área de 8 ha + 9,293.24 m², dentro de la finca No. 42605; y 8,634.3 m², dentro de la finca No. 30290688, para la PTAR, se generó, una superficie de 125.9 m². Es importante indicar que las áreas antes descritas se ubican fuera del Sistema Nacional de Áreas Protegidas (SINAP) (fs.45-46);

Que mediante **MEMORANDO DSH-470-2023**, recibido el 1 de junio de 2023, **DSH** remite el informe técnico No. DMIC 97-2023, concluye que, el Estudio de Impacto Ambiental, tal como fuera presentado, no describe posibles afectaciones a cuerpos hídricos, razón por la cual, destaca el cumplimiento de la normativa ambiental conforme a las actividades y desarrollo del proyecto (fs.52-56);

Que mediante nota **DICOMAR-267-2023**, recibida 2 de junio de 2023, **DICOMAR** remite el informe técnico No. 051-2023, a través del cual indican que se requiere la identificación de la línea de alta marea ordinaria e información de evento de mar de fondo histórico, medidas para la reducción de riesgos y amenazas ante eventos de mar de fondo y la realización y presentación de un estudio de vulnerabilidad costera, para la ubicación de las propiedades frente al mar (fs.57-62);

Que mediante **MEMORANDO DIFOR-479-2023**, recibido el 5 de junio de 2023, **DIFOR** plantea, dese el abordaje analítico, en materia forestal que, consideran admisible la propuesta (fs.63-66);

Ministerio de Ambiente

Resolución DEIA-IA- 027-2024

Fecha 30/04/2024

Página 3 de 11



Que mediante Nota **DRCC-620-2023**, recibida el 7 de junio de 2023, la Dirección Regional del Ministerio de Ambiente de Coclé, como resultado de la inspección realizada al área del proyecto, concluye a través del informe técnico No. DRCC-IIO-148-2023 de la sección de Evaluación de Impacto Ambiental que, existen puntos, de acuerdo a lo verificado en campo que requieren ser aclarados por el promotor del proyecto (fs.78-88);

Que mediante nota sin número, recibida el 9 de junio de 2023, la sociedad **HMS PLAYA BLANCA RESORT, S.A.**, entrega evidencia de las publicaciones realizadas los días 5 (primera publicación) y 6 (última publicación) de junio de 2023, en un diario de circulación nacional; y del documento con sello de fijado (26 de mayo de 2023) y desfijado (7 de junio de 2023) gestionado ante el Municipio de Antón. Durante el periodo de consulta pública no se recibieron observaciones o comentarios al respecto (fs.89-93);

Que el Municipio de Antón, la Dirección Regional del Ministerio de Ambiente de Coclé y las UAS del **MIVIOT** y **ARAP** remitieron, de forma extemporánea, sus observaciones al **MEMORANDO-DEEIA-0347-1005-2023** y nota **DEIA-DEEIA-UAS-0150-1005-2023**, respectivamente. En ese mismo sentido, es procedente señalar que las UAS de **SINAPROC**, **MOP**, y **ATP**, no emitieron criterio a lo consultado mediante nota **DEIA-DEEIA-UAS-0150-1005-2023**, por lo que, aplica lo conceptualizado por el artículo 42 del Decreto Ejecutivo No. 123 de 14 de agosto del 2009, modificado por el Decreto Ejecutivo No. 155 de 5 de agosto del 2011, *"...en caso de que las UAS, Municipales y las Administraciones Regionales no respondan en el tiempo establecido se asumirá que las mismas no presentan objeción al Estudio de Impacto Ambiental..."*;

Que mediante nota **DEIA-DEEIA-AC-0119-2606-2023** del 26 de junio de 2023, notificada el 23 de noviembre de 2023, se solicita la primera información aclaratoria del EsIA (fs.97-104);

Que mediante nota sin número, recibida el día 14 de diciembre de 2023, el promotor del proyecto entrega respuesta de la primera información aclaratoria (fs.105-283);

Que, concordante con el proceder regulado por la norma, se remitió la respuesta de la primera información aclaratoria al Municipio de Antón y a las Unidades Ambientales Sectoriales de **MINSA**, **ARAP**, **AMP**, **MOP**, **MiCULTURA**, **ATP**, **MIVIOT**, **IDAAN**, **SINAPROC**, mediante nota **DEIA-DEEIA-UAS-0258-1512-2023**; a la Dirección Regional del Ministerio de Ambiente de Coclé, **DAPB**, **DIPA**, **DIAM**, **DSH**, **DIFOR**, **DICOMAR** mediante **MEMORANDO-DEEIA-0795-1512-2023** (fs.284-300);

Que mediante **MEMORANDO DSH-1030-2023**, recibido el 21 de diciembre de 2023, **DSH** señala no tener observaciones a la respuesta de la información aclaratoria (fj. 301);

Que mediante **MEMORANDO DIFOR-940-2023**, recibido el 21 de diciembre de 2023, **DIFOR** señala no tener "inconvenientes", por lo que, recomienda darle continuidad al proceso de evaluación de impacto ambiental (fs.302-303);

Que mediante nota **AG-1057-2023**, recibida el 21 de diciembre de 2023, **ARAP** remite informe técnico elaborado por personal técnico de la Unidad Ambiental Sectorial de dicha Institución, plasmando que el promotor del proyecto deberá cumplir con la Resolución 234 del Ministerio de

Ministerio de Ambiente
Resolución DEIA-IA- 027-2024
Fecha 30/04/2024
Página 4 de 11

Vivienda y Ordenamiento Territorial, con fecha de 16 de agosto de 2005, que reglamenta las servidumbres de acceso público en playas (fs.304-306);

Que mediante nota No. **216-DEPROCA-2023**, recibida el 27 diciembre de 2023, **IDAAN** concluye como resultado del análisis de la respuesta de la primera información aclaratoria, en no tener observaciones dentro del área de competencia (fs.307-308);

Que mediante nota **DIPA-382-2023**, recibida el 3 de enero de 2024, **DIPA** indica que las recomendaciones señaladas en nota DIPA-177-2023, fueron atendidas de forma parcial, por lo que, se requiere la mejora del punto denominado "ajuste económico por externalidades sociales y ambientales y análisis de costo-beneficio final" contenido en el EsIA, categoría II "PLAYA BLANCA RESORT" (fs.313-314);

Que mediante **MEMORANDO-DIAM-0003-2024**, recibido el 3 de enero de 2024, **DIAM** comunica que, con la información presentada, se logró identificar 7 datos puntuales, 14 datos lineales, 14 datos de superficie, entre los cuales resaltan 9 ha + 7,249.89 m², identificado como polígono, 281.30 m², destinados para la instalación de la planta de tratamiento de aguas residuales, todos los cuales, se ubican fuera del Sistema Nacional de Áreas Protegidas (fs.315-317);

Que mediante nota **DICOMAR-658-2023**, recibida 3 de enero de 2024, **DICOMAR** remite informe técnico DICOMAR N° 113-2023, donde señala "Conclusiones: El fenómeno de Mar de Fondo, se presenta en el Pacífico de Panamá, se han reportado afectaciones a infraestructuras costeras, por lo tanto, es importante que los diseños de construcción tomen en cuenta las recomendaciones emitidas por el Estudio Hidrodinámico Costero, así como de SINAPROC" (fs.318-323);


Que la Dirección Regional del Ministerio de Ambiente de Coclé y las UAS del **MIVIOT**, **MICULTURA** y **MINSA** remitieron, de forma extemporánea, sus observaciones al **MEMORANDO-DEEIA-0795-1512-2023** y nota **DEIA-DEEIA-UAS-0258-1512-2023**, respectivamente. En ese mismo sentido, es procedente señalar que el Municipio de Antón y las UAS de **SINAPROC**, **MOP**, y **ATP**, no emitieron criterio a lo consultado mediante nota **DEIA-DEEIA-UAS-0258-1512-2023**, por lo que, aplica lo conceptualizado por el artículo 42 del Decreto Ejecutivo No. 123 de 14 de agosto del 2009, modificado por el Decreto Ejecutivo No. 155 de 5 de agosto del 2011, "...en caso de que las UAS, Municipales y las Administraciones Regionales no respondan en el tiempo establecido se asumirá que las mismas no presentan objeción al Estudio de Impacto Ambiental...";

Que mediante nota **DEIA-DEEIA-AC-0005-1801-2024** del 18 de enero de 2024, notificada el 15 de marzo de 2024, se solicita la segunda información aclaratoria del EsIA (fs.329-334);

Que mediante nota sin número, recibida el día 22 de marzo de 2024, la sociedad **HMS PLAYA BLANCA RESORT, S.A.**, entrega respuesta de la segunda información aclaratoria (fs.335-364);

En seguimiento al proceso de evaluación de Estudios de Impacto Ambiental, se envió la respuesta a la segunda información aclaratoria a la Unidad Ambiental Sectorial de la ARAP mediante nota **DEIA-DEEIA-UAS-0051-2503-2024** y a la Dirección Regional del Ministerio de Ambiente de Coclé, DIPA, mediante **MEMORANDO-DEEIA-0194-2503-2024** (fs.365-367);

Ministerio de Ambiente
Resolución DEIA-IA- 027-2024
Fecha 30/04/2024
Página 5 de 11



Que mediante nota **AG-282-2024**, recibida el 2 de abril de 2024, **ARAP** indica que, el promotor deberá cumplir estrictamente las normas inherentes para el desarrollo adecuado del proyecto, con la finalidad de poder implementar las acciones oportunas de prevención, mitigación, control, compensación y corrección de los posibles efectos o impactos ambientales (fs.368-370);

Que mediante nota **DIPA-069-2024**, recibido el 3 de abril de 2024, **DIPA** indica que, se considera aceptada la propuesta en materia de economía ambiental (fs.371-372);

Que la Dirección Regional del Ministerio de Ambiente de Coclé remitió, de forma extemporánea, sus observaciones al **MEMORANDO-DEEIA-0194-2503-2024**, por lo que, aplica lo conceptualizado por el artículo 42 del Decreto Ejecutivo No. 123 de 14 de agosto del 2009, modificado por el Decreto Ejecutivo No. 155 de 5 de agosto del 2011, "*...en caso de que las UAS, Municipales y las Administraciones Regionales no respondan en el tiempo establecido se asumirá que las mismas no presentan objeción al Estudio de Impacto Ambiental...*";

Que luego de la evaluación integral e interinstitucional del Estudio de Impacto Ambiental, categoría II, correspondiente al proyecto denominado "**PLAYA BLANCA RESORT**", la Dirección de Evaluación de Impacto Ambiental (**DEIA**), mediante Informe Técnico fechado del veinticuatro (24) de abril de 2024, recomienda su aprobación, fundamentándose en que el mencionado EsIA cumple los requisitos dispuestos para tales efectos por el Decreto Ejecutivo 123 de 14 de agosto de 2009 y sus modificaciones, y el mismo atiende adecuadamente los impactos producidos por la construcción del proyecto, considerándolo viable (fs. 375-396);

Que mediante la Ley No. 8 de 25 de marzo de 2015, se crea el Ministerio de Ambiente como la entidad rectora del Estado en materia de protección, conservación, preservación y restauración del ambiente y el uso sostenible de los recursos naturales para asegurar el cumplimiento y aplicación de las Leyes, los reglamentos y la Política Nacional de Ambiente;

Que el Decreto Ejecutivo 123 de 14 de agosto de 2009 y sus modificaciones, establece las disposiciones por las cuales se regirá el proceso de evaluación de impacto ambiental de acuerdo a lo dispuesto en el Texto Único de la Ley No. 41 de 1 de julio de 1998, General de Ambiente,

RESUELVE:

Artículo 1. APROBAR el EsIA, categoría II, correspondiente al proyecto "**PLAYA BLANCA RESORT**", cuyo promotor es **HMS PLAYA BLANCA RESORT, S.A.**, con las informaciones aclaratorias y las medidas contempladas en el referido Estudio de Impacto Ambiental, y el informe técnico respectivo, los cuales se integran y forman parte de esta Resolución.

Artículo 2. ADVERTIR a la sociedad **HMS PLAYA BLANCA RESORT, S.A.**, que deberá incluir en todos los contratos y/o acuerdos que suscriba para su ejecución o desarrollo, el cumplimiento de la presente Resolución y de la normativa ambiental vigente.

Artículo 3. ADVERTIR a la sociedad **HMS PLAYA BLANCA RESORT, S.A.**, que esta Resolución no constituye excepción para el cumplimiento de las normas legales y reglamentarias aplicables a la actividad correspondiente.


Artículo 4. ADVERTIR a la sociedad **HMS PLAYA BLANCA RESORT, S.A.**, que en adición a los compromisos adquiridos en el Estudio de Impacto Ambiental, tendrá que:

Ministerio de Ambiente
Resolución DEIA-IA- 027-2024
Fecha 30/04/2024
Página 6 de 11



- a. Colocar, dentro del área del Proyecto y antes de iniciar su ejecución, un letrero en un lugar visible con el contenido establecido en formato adjunto en la resolución que lo aprueba.
- b. Reportar de inmediato a la Dirección Nacional del Patrimonio Histórico del Ministerio de Cultura (DNPH/MiCULTURA), el hallazgo de cualquier objeto de valor histórico o arqueológico para realizar el respectivo rescate.
- c. Cumplir con el Decreto Ejecutivo No. 150 de 16 de junio de 2020 "Que deroga el Decreto Ejecutivo No. 36 de 31 de agosto de 1998 y actualiza el Reglamento Nacional de urbanización, Lotificación y Parcelaciones, de aplicación en todo el territorio de la República de Panamá".
- d. Cumplir con la Resolución No. 234-2005 de 16 de agosto de 2005, del MIVI, por lo cual se establece servidumbres de acceso público peatonal en playas
- e. Cumplir con la Ley 284 de 14 de febrero de 2022, sobre el Régimen de Propiedad Horizontal y que subroga la Ley 31 de 2010.
- f. Efectuar el pago en concepto de indemnización ecológica, de conformidad con la Resolución No. AG-0235-2003 del 12 de junio de 2003; para lo que contará con treinta (30) días hábiles, una vez la Dirección Regional del Ministerio de Ambiente de Coclé establezca el monto a cancelar.
- g. Contar con la aprobación del Plan de Rescate y Reubicación de Fauna y Flora Silvestre aprobado por la Dirección de Áreas Protegidas y Biodiversidad del Ministerio de Ambiente, conforme a las disposiciones de la Resolución AG-0292-2008 "Por la cual se establecen los requisitos para los Planes de Rescate y Reubicación de Fauna Silvestre" (G.O. 26063).
- h. Contar con el Plan de Compensación Ambiental, establecido en la Resolución DM-0215-2019 de 21 de junio de 2019, aprobado por la Dirección Regional del Ministerio de Ambiente de Coclé, cuya implementación será monitoreada por esta Dirección. El promotor se responsabiliza a darle mantenimiento a la plantación en un período no menor de cinco (5) años.
- i. Contar con la autorización de tala/poda de árboles/arbustos, otorgada por la Dirección Regional del Ministerio de Ambiente de Coclé, en cumplimiento con la Resolución DM-0055-2020 de 7 de febrero de 2020.
- j. Mantener la calidad y flujo de los cuerpos de agua que se encuentra en el área de influencia indirecta del proyecto.
- k. Solicitar ante la Dirección Regional del Ministerio de Ambiente en Coclé, los permisos temporales de uso de agua para el control de polvo y permanente para el abastecimiento del proyecto mediante pozo de aguas subterráneas, en cumplimiento de la Ley No. 35 de 22 de septiembre de 22 de abril de 1966, el Decreto Ejecutivo 70 de 27 de julio de 1973 y la Resolución No. AG-145-2004, e incluir su aprobación en el informe de seguimiento correspondiente.

Ministerio de Ambiente
Resolución DEIA-IA- 0227-2024
Fecha 30/04/2024
Página 7 de 11



- l. Solicitar los permisos correspondientes, de acuerdo a lo establecido en el artículo 13 del Decreto Ley No. 2 de 7 de enero de 1997 "Por el cual se dicta el marco regulatorio e institucional para la prestación de los servicios de agua potable y alcantarillado sanitario", el artículo 67 de la Ley No. 77 de 28 de diciembre de 2001 "Que reorganiza y moderniza el Instituto de Acueductos y Alcantarillados Nacionales y dicta otras disposiciones" y la Resolución JD-3286 de 22 de abril de 2002.
- m. Cumplir con el Reglamento Técnico DGNTI-COPANIT 21-2019, Tecnología de los alimentos. Agua Potable. Definiciones y Requisitos Generales.
- n. Cumplir con los Reglamentos Técnicos DGNTI-COPANIT 23-395-99, "Agua. Agua potable. Definiciones y requisitos generales"; DGNTI-COPANIT 22-394-99, "Agua. Calidad de agua. Toma de muestra para análisis biológico"; y DGNTI-COPANIT 21-393-99, "Agua. Calidad de agua. Toma de muestra".
- o. Cumplir con lo establecido en los reglamentos técnicos DGNTI-COPANIT 47-2000 sobre "Usos y disposición final de lodos".
- p. Cumplir con lo establecido en el reglamento técnico DGNTI-COPANIT 24-99. Agua. Calidad de Agua. Reutilización de las Aguas Residuales Tratadas.
- q. Cumplir con el Decreto Ejecutivo No. 306 del 4 de septiembre de 2002, "Que adopta el reglamento para el control de los ruidos en espacios públicos, áreas residenciales o de habitación, así como en ambientes laborales".
- r. Cumplir con el Decreto Ejecutivo No. 2 de 15 de febrero de 2000 "Por el cual se reglamenta la seguridad, salud e higiene en la industria de la construcción".
- s. Presentar informes de monitoreo de calidad de aire y ruido cada cuatro (4) meses durante la etapa de construcción, incluir los resultados en el informe de seguimiento correspondiente, ante la Dirección Regional del Ministerio de Ambiente de Ccclé.
- t. Cumplir con lo establecido en el Reglamento Técnico DGNTI-COPANIT 44-2000 "Higiene y Seguridad en Ambientes de Trabajo donde se genere Ruido" y Reglamento Técnico DGNTI-COPANIT 45-2000 "Higiene y Seguridad Industrial. Condiciones de Higiene y Seguridad en Ambientes de Trabajo donde se generen Vibraciones".
- u. Mantener informada a la comunidad de los trabajos a ejecutar en el área, señalar el lugar de operaciones y la culminación de los trabajos, con letreros informativos y preventivos, con la finalidad de evitar accidentes.
- v. Resolver los conflictos que sean generados o potenciados en las diferentes etapas de desarrollo del proyecto.
- w. Realizar todas las reparaciones de las vías o área de servidumbre pública que sean afectadas a causa de los trabajos a ejecutar, y dejarlas igual o en mejor estado en las que se encontraban (regirse por las Especificaciones Técnicas Generales para la Construcción y Rehabilitación de Carreteras y Puentes del MOP).

Ministerio de Ambiente
Resolución DEIA-IA- 027-2024
Fecha 30/04/2024
Página 8 de 11

- x. En caso de requerir el cierre de vía para el desarrollo del proyecto, coordinar con las autoridades competentes.
- y. Cumplir con la Ley 6 del 11 de enero de 2007, que dicta normas sobre el manejo de residuos aceitosos derivados de hidrocarburos o de base sintética en el territorio nacional.
- z. Cumplir con el manejo integral de los desechos sólidos que se producirán en el área del proyecto, con su respectiva ubicación para la disposición final, durante las fases de construcción, operación y abandono, cumpliendo con lo establecido en la Ley No. 66 de 10 de noviembre de 1947-Código Sanitario.
- aa. Ejecutar un plan de cierre de la obra al culminar la construcción con el cual se restauren todos los sitios o frentes utilizados durante la etapa de construcción, se eliminen todo tipo de desechos e insumos utilizados.
- bb. Presentar ante la Dirección Regional del Ministerio de Ambiente de Coelá, cada seis (6) meses durante la etapa de construcción y una (1) vez al año en la etapa de operación por un periodo de cinco (5) años, contados a partir de la notificación de la presente resolución administrativa, un informe sobre la implementación de las medidas contempladas en el EsIA, en la primera información aclaratoria, el informe técnico de evaluación y la resolución de aprobación. Este informe se presenta en un (1) ejemplar impreso, anexados tres (3) copias digitales y debe ser elaborado por un profesional idóneo e independiente del PROMOTOR del Proyecto.

Artículo 5. ADVERTIR a la sociedad **HMS PLAYA BLANCA RESORT, S.A.**, que, dentro del alcance del presente EsIA, no se contempla la instalación de estructuras sobre fondo marino.

Artículo 6. ADVERTIR a la sociedad **HMS PLAYA BLANCA RESORT, S.A.**, que deberá presentar ante el Ministerio de Ambiente, cualquier modificación, adición o cambio de las técnicas y/o medidas que no estén contempladas en el proyecto **"PLAYA BLANCA RESORT"**.

Artículo 7. ADVERTIR a la sociedad **HMS PLAYA BLANCA RESORT, S.A.**, que si infringe la presente Resolución o de otra forma, provoca riesgo o daño al ambiente, se procederá con la investigación y sanción que corresponda, conforme al Texto Único de la Ley 41 de 1 de julio de 1998, sus reglamentos y normas complementarias.

Artículo 8. ADVERTIR a la sociedad **HMS PLAYA BLANCA RESORT, S.A.**, que si decide desistir de manera definitiva del proyecto, obra o actividad, deberá comunicar por escrito al Ministerio de Ambiente, en un plazo no mayor a treinta (30) días hábiles, previos a la fecha en que pretende iniciar la implementación de su Plan de Recuperación Ambiental y de Abandono.

Artículo 9. ADVERTIR a la sociedad **HMS PLAYA BLANCA RESORT, S.A.**, que la presente Resolución tendrá una vigencia de dos (2) años para el inicio de la ejecución del proyecto, contados a partir de la notificación de la misma.

Artículo 10. NOTIFICAR a la sociedad **HMS PLAYA BLANCA RESORT, S.A.**, el contenido de la presente Resolución.

Ministerio de Ambiente
Resolución DEIA-IA- 027-2024
Fecha 30/04/2024
Página 9 de 11



Artículo 11. ADVERTIR a la sociedad **HMS PLAYA BLANCA RESORT, S.A.**, que contra la presente Resolución, podrá interponer Recurso de Reconsideración dentro del plazo de cinco (5) días hábiles, contados a partir de su notificación.

FUNDAMENTO DE DERECHO: Texto Único de la Ley 41 de 1 de julio de 1998, Decreto Ejecutivo 123 de 14 de agosto de 2009 y sus modificaciones, y demás normas concordantes y complementarias.

Dada en la ciudad de Panamá, a los Treinta (30) días, del mes de Junio, del año dos mil veinticuatro (2024).

NOTIFÍQUESE Y CÚPLASE


MILCIADES CONCEPCIÓN
Ministro de Ambiente



DOMILUIS DOMÍNGUEZ E.
Director de Evaluación de Impacto Ambiental



MI AMBIENTE
Hoy: 02 de Mayo de 2024
Siendo las 9:55 de la mañana
notifique por escrito a Alvaro Andrés
Arriola Viquez de la presente
documentación Resolución
 
Notificador Notificado

Ministerio de Ambiente
Resolución DEIA-IA- 027-2024
Fecha 30/04/2024
Página 10 de 11



ADJUNTO

Formato para el letrero que deberá colocarse dentro del área del Proyecto

Al establecer el letrero en el área del proyecto, el promotor cumplirá con los siguientes parámetros:

1. Utilizará lámina galvanizada, calibre 16, de 6 pies x 3 pies.
2. El letrero deberá ser legible a una distancia de 15 a 20 metros.
3. Enterrarlo a dos (2) pies y medio con hormigón.
4. El nivel superior del tablero, se colocará a ocho (8) pies del suelo.
5. Colgarlo en dos (2) tubos galvanizados de dos (2) y media pulgada de diámetro.
7. El acabado del letrero será de dos (2) colores, a saber: verde y amarillo.
 - El color verde para el fondo, color amarillo para las letras.
 - Las letras del nombre del promotor deberán ser de mayor tamaño.
8. La leyenda del letrero se escribirá en cinco (5) planos con letras formales rectas, de la siguiente manera:

Primer Plano: PROYECTO: **"PLAYA BLANCA RESORT"**

Segundo Plano: TIPO DE PROYECTO: **INDUSTRIA DE LA CONSTRUCCIÓN**

Tercer Plano: PROMOTOR: **HMS PLAYA BLANCA RESORT, S.A.**

Cuarto Plano: POLÍGONO: 9 ha + 7,952.96 m²

Quinto Plano: ESTUDIO DE IMPACTO AMBIENTAL CATEGORÍA II APROBADO
POR EL MINISTERIO DE AMBIENTE, MEDIANTE RESOLUCIÓN
Nº DEIA-IA-027 DE 30 DE Abril DE 2024.

Recibido

por: Martha Millan
Nombre y apellidos
(en letra de molde)

Firma

AT475056
Cédula

02-05-24
Fecha

Ministerio de Ambiente
Resolución DEIA-IA- 027-2024
Fecha 30/04/2024
Página 11 de 11

