

**INFORME DE REVISIÓN DE CONTENIDOS MÍNIMOS DEL  
ESTUDIO DE IMPACTO AMBIENTAL**

**DRCC-IT-ADM-001-2025**

<b>FECHA DE INGRESO:</b>	<b>31 DE DICIEMBRE DE 2024</b>
<b>FECHA DE INFORME:</b>	<b>02 DE ENERO DE 2025</b>
<b>PROYECTO:</b>	<b>“MOVIMIENTO DE TIERRA PARA NIVELACION DE TERRENO”</b>
<b>CATEGORÍA:</b>	<b>I</b>
<b>PROMOTOR:</b>	<b>GERTRUDIS VEGA RAMOS</b>
<b>CONSULTORES:</b>	<b>DIOMEDES A. VARGAS T. IAR-050-98 LUIS VARGAS IRC-061-21</b>
<b>LOCALIZACIÓN:</b>	<b>PROVINCIA DE COCLÉ, DISTRITO DE ANTÓN, CORREGIMIENTO DE ANTÓN, LA HINCADA</b>

**BREVE DESCRIPCIÓN DEL PROYECTO:**

El proyecto a evaluar mediante este Estudio de Impacto Ambiental Categoría I, consiste en el **“MOVIMIENTO DE TIERRA PARA NIVELACION DE TERRENO”** en la cual se pretende nivelar el terreno en unos 8,000 metros cuadrados de la finca con derecho posesorio 0655 otorgado por ANATI esta actividad se realizará por medio de retro excavadoras o pala hidráulica y extraerán alrededor de diez mil (10,000) metros cúbicos de material de relleno en una superficie de terreno de 8,000 metros cuadrados.

Para el acceso a la finca se utilizará un camino existente que pasa por la finca **1259 (F)** con código de ubicación **2101**, propiedad del promotor del proyecto donde también se realizará el acopio de este material resultante.

Esta tierra de relleno será utilizada como relleno en la finca 1259 propiedad del promotor y el resto será comercializada previa autorización del MICI y El Municipio de Antón. También es objetivo del promotor dejar el terreno nivelado para la realización de alguna obra civil en el futuro.

El proyecto lo proponen desarrollar sobre un globo de terreno, propiedad del promotor del proyecto, Finca con Derecho Posesorio Certificado por ANATI número 0655 recibo No 16574 ubicada en la Hincada en el corregimiento de Antón, distrito de Antón, provincia de Coclé, la cual cuenta con una superficie de 5 has + 0385.42 m<sup>2</sup>.

El polígono de desarrollo del proyecto, se sitúan sobre las siguientes coordenadas en formato UTM WGS-84:

<b>PUNTO</b>	<b>ESTE</b>	<b>NORTE</b>
1	583006	933535
2	583018	933544
3	583043	933570
4	583048	933605
5	583008	933606
6	582970	933603
7	582930	933612
8	582903	933549
9	582976	933541
<b>SUPERFICIE: 8,000 M2</b>		

**Coordenadas De La Ruta De Transporte De Material Para Relleno Del Sitio De Extracción a la CPA en Antón Cabecera para posible comercialización:**

COORDENADAS UTM WGS 84 DE RUTA A SITIO DE DESCARGA		
PUNTO	ESTE	NORTE
1	583006	933535
2	583024	933437
3	583046	933321
4	582975	933206
5	582895	933194
6	582769	933296
7	582430	933402
8	582348	933433
9	582314	933388
10	582062	933442
11	581689	932704
12	581687	931766
13	581593	930008
14	581255	929194
15	580995	928914
16	581047	928452


**FUNDAMENTO DE DERECHO:** Texto Único de la Ley No.41 de 1998; Ley No.38 de 2000; Decreto Ejecutivo No. 1 de 1 de marzo de 2023, modificado por el Decreto Ejecutivo No. 2 del 27 de marzo de 2024 y demás normas complementarias y concordantes.


**VERIFICACION DE CONTENIDO:** Conforme a lo establecido en el artículo 60 del Decreto Ejecutivo No. 1 del 1 de marzo de 2023, se inició el procedimiento administrativo para la evaluación de Estudios de Impacto Ambiental (EsIA), Fase de admisión. Se procedió a verificar que el EsIA cumpliera con los contenidos mínimos establecidos en los artículos 18 y 55 del Decreto Ejecutivo No. 1 del 1 de marzo de 2023; y los artículos 6, 7, 8, 9, 11, 12 (56-A) y 14 del Decreto Ejecutivo No. 2 del 27 de marzo de 2024.

Que luego de revisado el registro de consultores ambientales, se detectó que los consultores se encuentran registrados y habilitados ante el MINISTERIO DE AMBIENTE (MiAMBIENTE), para realizar Estudios de Impacto Ambiental.


Que luego de revisado el Estudio de Impacto Ambiental (EsIA), categoría I, del proyecto denominado “**MOVIMIENTO DE TIERRA PARA NIVELACION DE TERRENO**” se detectó que el mismo cumple con los contenidos mínimos establecidos en el Decreto Ejecutivo No. 1 del 1 de marzo de 2023 y el Decreto Ejecutivo No. 2 del 27 de marzo de 2024.

**RECOMENDACIONES:** Por lo antes expuesto, se recomienda **ADMITIR** el Estudio de Impacto Ambiental Categoría I del proyecto denominado, “**MOVIMIENTO DE TIERRA PARA NIVELACION DE TERRENO**” promovido por **GERTRUDIS VEGA RAMOS**.

  
**MSc. KIRIAM GONZALEZ**  
Evaluadora ambiental  
Mi AMBIENTE-Coclé

  
**ING. ANGELA LOPEZ**  
Jefa de la Sección de Evaluación de  
Impacto Ambiental  
Mi AMBIENTE-Coclé



  
**ING. JOHN TRUJILLO**  
Director Regional  
MiAMBIENTE-Coclé

