

DIRECCIÓN DE EVALUACIÓN DE IMPACTO AMBIENTAL

DEPARTAMENTO DE EVALUACIÓN DE ESTUDIOS DE IMPACTO AMBIENTAL

PROVEIDO DEIA 004-0801-2025

DE 08 DE ENERO DE 2025

LA SUSCRITA DIRECTORA DE EVALUACIÓN DE IMPACTO AMBIENTAL, DEL MINISTERIO DE AMBIENTE, EN USO DE SUS FACULTADES LEGALES, Y

CONSIDERANDO:

Que la sociedad **INGENIERÍA Y REMODELACIONES CIVILES, S.A. (INRECI)**, a través de su representante legal la señora **MARÍA LORENA RODRÍGUEZ**, con documento de identidad personal 6-707-793, presentó ante el Ministerio de Ambiente (MiAMBIENTE) un Estudio de Impacto Ambiental (EsIA), categoría II, denominado: **“EXTRACCIÓN Y TRITURACIÓN DE MINERAL NO METÁLICO (GRAVA) E INSTALACIÓN TEMPORAL DE DOSIFICADORA DE CONCRETO MÓVIL PARA OBRA PÚBLICA”**.

Que, en virtud de lo antedicho, el día 30 de diciembre de 2024, la sociedad **INGENIERÍA Y REMODELACIONES CIVILES, S.A. (INRECI)**, presentó ante el Ministerio de Ambiente, el Estudio de Impacto Ambiental, Categoría II denominado **“EXTRACCIÓN Y TRITURACIÓN DE MINERAL NO METÁLICO (GRAVA) E INSTALACIÓN TEMPORAL DE DOSIFICADORA DE CONCRETO MÓVIL PARA OBRA PÚBLICA”**, ubicado en el corregimiento El Bebedero, distrito de Tonosí, provincia de Los Santos, elaborado bajo la responsabilidad de los consultores: ROSA LUQUE, DIANA CABALLERO, INGRIS CHAVARRÍA, BERNARDINA PARDO, YESSICA MORÁN y ÁLVARO BRIZUELA personas naturales, inscritas en el Registro de Consultores Idóneos que lleva el Ministerio de Ambiente identificadas mediante las resoluciones No. IRC-043-2009, DEIA-IRC-033-2021, IRC-097-2009, DEIA-IRC-035-2019, DEIA-IRC-087-2021 e IRC-035-03 respectivamente.

Que conforme a lo establecido en el artículo 60 del Decreto Ejecutivo No. 1 de 1 de marzo de 2023, se procedió a verificar que el EsIA, cumpliera con los contenidos mínimos establecidos en el artículo 25 y 31 del Decreto Ejecutivo No. 1 de 1 de marzo de 2023, modificado por el Decreto Ejecutivo No. 2 del 27 de marzo del 2024.

Que luego de revisado el documento se evidenció que el mismo cumple con los contenidos mínimos establecidos en el artículo 26, 31 y lo establecido en los artículos 18, 55, 56 y 57 del Decreto Ejecutivo No. 1 de 1 de marzo de 2023, modificado por el Decreto Ejecutivo No. 2 del 27 de marzo del 2024.

Que luego de revisado el Registro de Consultores Ambientales se evidenció que los consultores se encuentran registrados y habilitados ante el MiAMBIENTE, para elaborar EsIA.

Que el Informe de Admisión, Revisión de los Contenidos Mínimos del EsIA de la Dirección de Evaluación de Impacto Ambiental con fecha del 08 de enero de 2025, recomienda admitir la solicitud de evaluación del EsIA, Categoría II, denominado **“EXTRACCIÓN Y TRITURACIÓN DE MINERAL NO METÁLICO (GRAVA) E INSTALACIÓN TEMPORAL DE DOSIFICADORA DE CONCRETO MÓVIL PARA OBRA PÚBLICA”** por considerar que el mismo, cumple con los contenidos mínimos.

QUE, DADAS LAS CONSIDERACIONES ANTES EXPUESTAS, LA SUSCRITA DIRECTORA DE EVALUACIÓN DE IMPACTO AMBIENTAL, DEL MIAMBIENTE,

RESUELVE:

**ARTÍCULO 1: ADMITIR** la solicitud de evaluación del EsIA, categoría II del proyecto denominado “**EXTRACCIÓN Y TRITURACIÓN DE MINERAL NO METÁLICO (GRAVA) E INSTALACIÓN TEMPORAL DE DOSIFICADORA DE CONCRETO MÓVIL PARA OBRA PÚBLICA**” promovido por la sociedad **INGENIERÍA Y REMODELACIONES CIVILES, S.A. (INRECI)**.

**ARTÍCULO 2: ORDENAR** el inicio de la fase de Evaluación y Análisis del EsIA correspondiente.

**FUNDAMENTO DE DERECHO:** Ley No.41 de 1 de julio de 1998; Ley No.38 de 31 de julio de 2000; Decreto Ejecutivo No. 1 de 1 de marzo de 2023, modificado por el Decreto Ejecutivo No. 2 del 27 de marzo del 2024 y demás normas complementarias y concordantes.

Dado en la ciudad de Panamá, a los 08 días del mes de enero del año dos mil veinticinco (2025).

CÚMPLASE,

  
**GRACIELA PALACIOS S.**

Directora de Evaluación de Impacto Ambiental



DIRECCIÓN DE EVALUACIÓN DE IMPACTO AMBIENTAL  
DEPARTAMENTO DE EVALUACIÓN DE ESTUDIOS DE IMPACTO AMBIENTAL

INFORME DE ADMISIÓN  
REVISIÓN DE CONTENIDOS MÍNIMOS DEL ESTUDIO DE IMPACTO  
AMBIENTAL

I. DATOS GENERALES

FECHA DE INGRESO:	30 DE DICIEMBRE DE 2024
FECHA DE INFORME:	08 DE ENERO DE 2025
PROYECTO:	EXTRACCIÓN Y TRITURACIÓN DE MINERAL NO METÁLICO (GRAVA) E INSTALACIÓN TEMPORAL DE DOSIFICADORA DE CONCRETO MÓVIL PARA OBRA PÚBLICA
CATEGORÍA:	II
PROMOTOR:	INGENIERÍA Y REMODELACIONES CIVILES, S.A. (INRECI)
CONSULTORES:	ROSA LUQUE (IRC-043-2009) DIANA CABALLERO (DEIA-IRC-033-2021) INGRIS CHAVARRÍA (IRC-097-2009) BERNARDINA PARDO (DEIA-IRC-035-2019) ÁLVARO BRIZUELA (IRC-035-03) YESSICA MORÁN (DEIA-IRC-087-2021)
UBICACIÓN:	PROVINCIA DE LOS SANTOS, DISTRITO DE TONOSÍ, CORREGIMIENTO EL BEBEDERO

II. BREVE DESCRIPCIÓN DEL PROYECTO

El proyecto consiste en la extracción de 15,000 m<sup>3</sup> de material pétreo rocoso a orillas de la quebrada Seca, instalación de la Planta trituradora y operación de una Planta de concreto, de tipo temporal, requerida como complemento para suministrar el concreto a la obra estatal.

Además se acondicionará el camino de acceso hasta el polígono donde se realizará la extracción, trituración y producción de concreto

III. FUNDAMENTO DE DERECHO

Texto Único de la Ley No.41 de 1 de julio de 1998; Ley No.38 de 31 de julio de 2000; Decreto Ejecutivo No. 1 de 1 de marzo de 2023, modificado por el Decreto Ejecutivo No. 2 del 27 de marzo del 2024 y demás normas complementarias y concordantes.

IV. VERIFICACION DE CONTENIDO

Conforme a lo establecido en el artículo 60 del Decreto Ejecutivo No. 1 de 01 de marzo de 2023, se procedió a verificar que el EsIA, cumpliera con los contenidos mínimos establecidos en Decreto Ejecutivo No. 1 de 1 de marzo de 2023, modificado por el Decreto Ejecutivo No. 2 del 27 de marzo del 2024.

Luego de revisado el registro de consultores ambientales, se evidenció que los consultores se encuentran registrados y habilitados ante el Ministerio de Ambiente (MiAMBIENTE), para realizar EsIA.

Luego de revisado el Estudio de Impacto Ambiental (EsIA), Categoría II, del proyecto denominado: **“EXTRACCIÓN Y TRITURACIÓN DE MINERAL NO METÁLICO (GRAVA) E INSTALACIÓN TEMPORAL DE DOSIFICADORA DE CONCRETO MÓVIL PARA OBRA PÚBLICA”**, se evidenció que el mismo cumple con los contenidos mínimos establecidos en el Decreto Ejecutivo No. 1 de 1 de marzo de 2023, modificado por el Decreto Ejecutivo No. 2 del 27 de marzo del 2024.

## V. RECOMENDACIONES

Por lo antes expuesto, se recomienda **ADMITIR** el EsIA Categoría II del proyecto denominado: **“EXTRACCIÓN Y TRITURACIÓN DE MINERAL NO METÁLICO (GRAVA) E INSTALACIÓN TEMPORAL DE DOSIFICADORA DE CONCRETO MÓVIL PARA OBRA PÚBLICA”**, promovido por la sociedad **INGENIERÍA Y REMODELACIONES CIVILES, S.A. (INRECI)**.


  
**MARIANELA CABALLERO**

Evaluadora de Estudios de Impacto  
Ambiental



**ITZY ROVIRA**

Jefa del Departamento de Evaluación de  
Estudios de Impacto Ambiental



  
**GRACIELA PALACIOS S.**

Directora de Evaluación de Impacto Ambiental

DIRECCIÓN DE EVALUACIÓN DE IMPACTO AMBIENTAL

DEPARTAMENTO DE EVALUACIÓN DE ESTUDIOS DE IMPACTO AMBIENTAL  
**CONTENIDOS MÍNIMOS DE LOS ESTUDIOS DE IMPACTO AMBIENTAL CATEGORIA II**  
**Artículo 25. DECRETO EJECUTIVO No. 1 DE 1 DE MARZO DE 2023, MODIFICADO POR EL**  
**DECRETO EJECUTIVO No. 2 DEL 27 DE MARZO DEL 2024**

PROYECTO: EXTRACCIÓN Y TRITURACIÓN DE MINERAL NO METÁLICO (GRAVA) E  
INSTALACIÓN TEMPORAL DE DOSIFICADORA DE CONCRETO MÓVIL PARA OBRA  
PÚBLICA

PROMOTOR: INGENIERÍA Y REMODELACIONES CIVILES, S.A. (INRECI)

UBICACIÓN: PROVINCIA DE LOS SANTOS, DISTRITO DE TONOSÍ, CORREGIMIENTO EL  
BEBEDERO

Nº DE EXPEDIENTE: DEIA-II-M-096-2024

FECHA DE ENTRADA: 30 DE DICIEMBRE 2024

REALIZADO POR (CONSULTORES):

REVISADO POR: MARIANELA CABALLERO

	TEMA	SI	NO	OBSERVACIÓN
1.0	ÍNDICE	X		
2.0	RESUMEN EJECUTIVO (máximo de 5 páginas)	X		
2.1	Datos generales del promotor, que incluya: a) Nombre del Promotor, b) En caso de ser Persona jurídica el nombre del representante legal c) Persona a contactar; d) Domicilio o sitio en donde se reciben notificaciones profesionales o personales, con la indicación del número de casa o de apartamento, nombre del edificio, urbanización, calle o avenida, corregimiento, distrito y provincia e) Números de teléfonos; f) Correo electrónico; g) Página web; h) Nombre y registro del consultor	X		
2.2	Descripción de la actividad, obra o proyecto; ubicación, propiedad (es) donde se desarrollará y monto de inversión.	X		
2.3	Síntesis de las características físicas, biológicas y sociales del área de influencia de la actividad, obra o proyecto.	X		
2.4	Síntesis de los impactos ambientales y sociales más relevantes, generados por la actividad, obra o proyecto, con las medidas de mitigación, seguimiento, vigilancia y control	X		
3	INTRODUCCIÓN	X		
3.1	Importancia y alcance de la actividad, obra o proyecto que se propone realizar, máximo 1 página	X		
4	DESCRIPCIÓN DEL PROYECTO, OBRA O ACTIVIDAD	X		
4.1	Objetivo de la actividad, obra o proyecto y su justificación	X		
4.2	Mapa a escala que permita visualizar la ubicación geográfica de la actividad, obra o proyecto, y su polígono, según requisitos exigidos por el Ministerio de Ambiente	X		
4.2.1	Coordenadas UTM del polígono de la actividad, obra o proyecto y de todos sus componentes. Estos datos deben ser presentados según lo exigido por el Ministerio de Ambiente	X		
4.3	Descripción de las fases de la actividad, obra o proyecto	X		
4.3.1	Planificación	X		
4.3.2	Ejecución	X		
4.3.2.1	Construcción, detallando las actividades que se darán en esta fase, incluyendo infraestructuras a desarrollar, equipos a utilizar, mano de obra (empleos directos e indirectos generados), insumos,	X		



DIRECCIÓN DE EVALUACIÓN DE IMPACTO AMBIENTAL

	servicios básicos requeridos (agua, energía, vías de acceso, transporte público, otros).			
4.3.2.2	Operación, detallando las actividades que se darán en esta fase, incluyendo infraestructuras a desarrollar, equipos a utilizar, mano de obra (empleos directos e indirectos generados), insumos, servicios básicos requeridos (agua, energía, vías de acceso, sistema de tratamiento de agua residuales, transporte público, otros)	X		
4.3.3	Cierre de la actividad, obra o proyecto	X		
4.3.4	Cronograma y tiempo de desarrollo de las actividades en cada una de las fases	X		
4.4	Identificación de fuentes de emisiones de gases de efecto invernadero (GEI)	X		
4.5	Manejo y Disposición de desechos y residuos en todas las fases	X		
4.5.1	Sólidos	X		
4.5.2	Líquidos	X		
4.5.3	Gaseosos	X		
4.5.4	Peligrosos	X		
4.6	Uso de suelo asignado o esquema de ordenamiento territorial (EOT) y plano de anteproyecto vigente, aprobado por la autoridad competente para el área propuesta a desarrollar. De contar con el uso de suelo o EOT ver artículo 9 que modifica el artículo 31	X		
4.7	Monto global de la inversión	X		
4.8	Legislación, normas técnicas e instrumentos de gestión ambiental aplicables y su relación con la actividad, obra o proyecto	X		
5	<b>DESCRIPCIÓN DEL AMBIENTE FÍSICO</b>	X		
5.1	Formaciones Geológicas Regionales	X		
5.1.1	Unidades geológicas locales	X		
5.1.2	Caracterización geotécnica	X		
5.2	Geomorfología	X		
5.3	Caracterización del suelo del sitio de actividad, obra o proyecto	X		
5.3.1	Caracterización del área costera marina	X		
5.3.2	La descripción del uso de suelo	X		
5.3.3	Capacidad de Uso y Aptitud	X		
5.3.4	Uso actual de la tierra en sitios colindantes al área de la actividad, obra o proyecto	X		
5.4	Identificación de los sitios propensos a erosión y deslizamiento	X		
5.5	Descripción de la Topografía actual versus la topografía esperada, y perfiles de corte y relleno	X		
5.5.1	Planos topográficos del área del proyecto, obra o actividad a desarrollar y sus componentes, a una escala que permita su visualización	X		
5.6	Hidrología	X		
5.6.1	Calidad de aguas superficiales	X		
5.6.2	Estudio Hidrológico	X		
5.6.2.1	Caudales (máximos, mínimos y promedio anual)	X		
5.6.2.2	Caudal ecológico, cuando se varié el régimen de una fuente hídrica	X		
5.6.2.3	Plano del polígono del proyecto, identificando los cuerpos hídricos existentes (lagos, ríos, quebradas y ojos de agua) y establecer de acuerdo el ancho del cauce, el margen de protección conforme a la legislación correspondiente.	X		
5.6.3	Estudio Hidráulico	X		
5.6.4	Estudio oceanográfico	X		
5.6.4.1	Corrientes, mareas y oleajes	X		
5.6.5	Estudio de Batimetría	X		

DIRECCIÓN DE EVALUACIÓN DE IMPACTO AMBIENTAL

5.6.6	Identificación y Caracterización de Aguas subterráneas	X		
5.6.6.1	Identificación de acuíferos	X		
5.7	Calidad de aire	X		
5.7.1	Ruido	X		
5.7.2	Vibraciones	X		
5.7.3	Olores	X		
5.8	Aspectos Climáticos	X		
5.8.1	Descripción general de aspectos climáticos: precipitación, temperatura, humedad, presión atmosférica	X		
5.8.2	Riesgo y vulnerabilidad climática y por cambio climático futuro, tomando en cuenta las condiciones actuales en el área de influencia	X		
5.8.2.1	Análisis de Exposición	X		
5.8.2.2	Análisis de Capacidad Adaptativa	X		
5.8.2.3	Análisis de Identificación de Peligros o Amenazas	X		
5.8.3	Análisis e identificación de vulnerabilidad frente a amenazas por factores naturales y climáticos en el área de influencia	X		
6.	<b>DESCRIPCIÓN DEL AMBIENTE BIOLÓGICO</b>	X		
6.1	Características de la flora	X		
6.1.1	Identificación y caracterización de formaciones vegetales con sus estratos, e incluir especies exóticas, amenazadas, endémicas y en peligro de extinción	X		
6.1.2	Inventario forestal (aplicar técnicas forestales reconocidas por el Ministerio de Ambiente e incluir información de las especies exóticas, amenazadas, endémicas y el peligro de extinción) que se ubican en el sitio	X		
6.1.3	Mapa de cobertura vegetal y uso de suelo a una escala que permita su visualización, según requisitos exigidos por el Ministerio de Ambiente	X		
6.2	Características de la Fauna	X		
6.2.1	Descripción de la metodología utilizada para la caracterización de la fauna, puntos y esfuerzo de muestreo georreferenciados y bibliografía	X		
6.2.2	Inventario de especies del área de influencia, e identificación de aquellas que se encuentren enlistadas a causa de su estado de conservación	X		
6.2.2.1	Análisis del comportamiento y/o patrones migratorios	X		
6.3	Análisis de los Ecosistemas frágiles del área de influencia	X		
7	<b>DESCRIPCIÓN DEL AMBIENTE SOCIOECONÓMICO</b>	X		
7.1	Descripción del ambiente socioeconómico general en el área de influencia de la actividad, obra o proyecto	X		
7.1.1	Indicadores demográficos: Población (cantidad, distribución por sexo y edad, tasa de crecimiento, distribución étnica y cultural), migraciones, entre otros	X		
7.1.3	Indicadores Económicos: Población económicamente activa, condición de actividad, categoría de actividad, principales actividades económicas, tasas de desempleo y subempleo, equipamiento urbano, infraestructura, servicios sociales, entre otros	X		
7.1.4	Indicadores sociales: Educación, cultura, salud, vivienda, índice de desarrollo humano, índice de satisfacción de necesidades básicas, seguridad, entre otros	X		
7.2	Percepción local sobre la actividad, obra o proyecto,	X		

**DIRECCIÓN DE EVALUACIÓN DE IMPACTO AMBIENTAL**

	a través del Plan de participación ciudadana			
7.3	Prospección arqueológica en el área de influencia de la actividad, obra o proyecto, de acuerdo a los parámetros establecidos en la normativa del Ministerio de cultura	X		
7.4	Descripción de los tipos de paisaje en el área de influencia de la actividad, obra o proyecto	X		
8	<b>IDENTIFICACIÓN, VALORACIÓN DE RIESGOS E IMPACTOS AMBIENTALES, SOCIOECONÓMICOS Y CARACTERIZACIÓN DEL ESTUDIO DE IMPACTO AMBIENTAL</b>	X		
8.1	Análisis de la línea base actual (físico, biológico y socioeconómico) en comparación con las transformaciones que generara la actividad, obra o proyecto en el área de influencia, detallando las acciones que conlleva en cada una de sus fases.	X		
8.2	Analizar los criterios de protección ambiental e identificar los efectos, características o circunstancias que presentará o generará la actividad, obra o proyecto en cada una de sus fases, sobre el área de influencia	X		
8.3	Identificación y descripción de los impactos ambientales y socioeconómicos de la actividad, obra o proyecto, en cada una de sus fases; para lo cual debe utilizar el resultado del análisis realizado a los criterios de protección ambiental	X		
8.4	Valorización de los impactos ambientales y socioeconómicos, a través de metodologías reconocidas (cualitativa y cuantitativa), que incluya sin limitarse a ello: carácter, intensidad, extensión del área, duración, reversibilidad, recuperabilidad, acumulación, sinergia, entre otros. Y en base a un análisis, justificar los valores asignados a cada uno de los parámetros antes mencionados, los cuales determinaran la significancia de los impactos.	X		
8.5	Justificación de la categoría del Estudio de Impacto Ambiental propuesta, en función al análisis de los puntos 8.1 a 8.4	X		
8.6	Identificar y valorizar los posibles riesgos al ambiente que puede generar la actividad, obra o proyecto, en cada una de sus fases	X		
9	<b>PLAN DE MANEJO AMBIENTAL (PMA)</b>	X		
9.1	Descripción de las medidas específicas a implementar para evitar, reducir, corregir, compensar o controlar, a cada impacto ambiental y socioeconómico, aplicable a cada una de las fases de la actividad, obra o proyecto	X		
9.1.1	Cronograma de ejecución	X		
9.1.2	Programa de Monitoreo Ambiental	X		
9.2	Plan de resolución de posibles conflictos generados o potenciados por la actividad, obra o proyecto	X		
9.3	Plan de prevención de Riesgos Ambientales	X		
9.4	Plan de Rescate y Reubicación de Fauna y Flora	X		
9.5	Plan de Educación Ambiental (personal de la actividad, obra o proyecto y población existente dentro del área de influencia de la actividad, obra o proyecto)	X		
9.6	Plan de Contingencia	X		
9.7	Plan de Cierre	X		
9.8	Plan para reducción de los efectos del cambio climático	X		
9.8.1	Plan de adaptación al cambio climático	X		
9.8.2	Plan de mitigación al cambio climático (incluyendo aquellas medidas que se implementaran para reducir	X		



DIRECCIÓN DE EVALUACIÓN DE IMPACTO AMBIENTAL

	las emisiones de CEDI)			
9.9	Costos de la Gestión Ambiental	X		
10	<b>AJUSTE ECONÓMICO POR IMPACTOS Y EXTERNALIDADES SOCIALES Y AMBIENTALES DEL PROYECTOS</b>	X		
10.1	Valoración monetaria de los impactos ambientales (beneficios y costos ambientales), describiendo las metodologías o procedimientos utilizados	X		
10.2	Valoración monetaria de los impactos sociales (beneficios y costos sociales), describiendo las metodologías o procedimientos utilizados	X		
10.3	Incorporación de los costos y beneficios financieros, sociales y ambientales directos e indirectos en el flujo de fondos de la actividad, obra o proyecto	X		
11	<b>LISTA DE PROFESIONALES QUE PARTICIPARON EN LA ELABORACIÓN DEL ESTUDIO DE IMPACTO AMBIENTAL</b>	X		
11.1	Lista de nombres, número de cédula, firmas originales y registro de los Consultores debidamente notariadas, identificando el componente que elaboró como especialista	X		
11.2	Lista de nombres, número de cédula y firmas originales de los profesionales de apoyo debidamente rotariadas, identificando el componente que elaboró como especialista e incluir copia simple de cédula	X		
12	<b>CONCLUSIONES Y RECOMENDACIONES</b>	X		
13	<b>BIBLIOGRAFÍA</b>	X		
14	<b>ANEXOS</b>	X		
14.1	Copia de la solicitud de Evaluación de Impacto ambiental Copia de cédula del promotor	X		
14.2	Copia del paz y salvo, y copia de recibo de pago para los tramites de evaluación emitido por el Ministerio de Ambiente	X		
14.3	Copia del certificado de existencia de persona jurídica	X		
14.4	Copia del certificado de propiedad (es) donde se desarrollará la actividad, obra o proyecto, con una vigencia no mayor de seis meses, o documento emitido por la Autoridad Nacional de Administración de Tierras (ANATI) que valide la tenencia del predio	X		
14.4.1	En caso que el promotor no sea propietario de la finca presentar copia de contratos, anuencias o autorizaciones de uso de finca, copia de cédula del propietario, para el desarrollo de la actividad, obra o proyecto	X		
SEGÚN TIPO DE PROYECTO, OBRA O ACTIVIDAD		SI	NO	OBSERVACIÓN
<b>PROYECTOS DE GENERACIÓN DE ENERGÍAS HIDROELÉCTRICA</b> Deberán presentar certificación sobre su conducencia, emitida por el Ministerio de Ambiente.			X	NO APLICA
<b>PROYECTOS EN ÁREAS PROTEGIDAS</b> Viabilidad por parte de Áreas protegidas (copia simple)			X	NO APLICA
<b>PROYECTOS FORESTALES</b> Documento con el Plan de reforestación			X	NO APLICA
<b>PROYECTOS EN ÁREA DEL CORREDOR BIOLÓGICO</b> Análisis de compatibilidad			X	NO APLICA

DIRECCIÓN DE EVALUACIÓN DE IMPACTO AMBIENTAL  
DEPARTAMENTO DE GESTIÓN DE IMPACTO AMBIENTAL

VERIFICACIÓN DE REGISTRO PARA CONSULTORES - PERSONA NATURAL

Consultor Natural (Nombre)	Registro de Inscripción	Último Registro de Actualización	ESTADO DE REGISTRO		
			Actualizado	No Actualizado	Inhabilitado
ROSA LUQUE	IRC-043-2009	DEIA-ARC-013-0302-2023	✓		
DIANA CABALLERO	DEIA-IRC-033-2021	DEIA-ARC-061-1505-2024	✓		
INGRIS CHAVARRÍA	IRC-097-2009	DEIA-ARC-063-2905-2024	✓		
BERNARDINA PARDO	DEIA-IRC-035-2019	DEIA-ARC-029-0610-2022	✓		
ÁLVARO BRIZUELA	IRC-035-03	DEIA-ARC-075-2609-2023	✓		
YESSICA MORÁN	DEIA-IRC-087-2021	DEIA-ARC-091-2024	✓		

ESTUDIO DE IMPACTO AMBIENTAL PRESENTADO:

Nombre del Estudio de Impacto Ambiental: " EXTRACCIÓN Y TRITURACIÓN DE MINERAL NO METÁLICO (GRAVA) E INSTALACIÓN TEMPORAL DE DOSIFICADORA DE CONCRETO MÓVIL PARA OBRA PÚBLICA"	Categoría: II
Ubicación: Ubicación: PROVINCIA DE LOS SANTOS, DISTRITO DE TONOSÍ, CORREGIMIENTO EL BEBEDERO	

PROMOTOR


Promotora: INGENIERÍA Y REMODELACIONES CIVILES, S.A (INRECI)
--

REPRESENTANTE LEGAL DE LA EMPRESA

Nombre: María Lorena Rodríguez Rodríguez	Cédula: 6-707-793
--	-------------------


Departamento de Gestión de Impacto Ambiental

Gestor de Impacto Ambiental (Responsable de la Verificación)

Nombre	Jennifer Domínguez
Firma	
Fecha de Verificación	02/01/2025

Departamento de Evaluación de Estudios de Impacto Ambiental

Evaluador de Estudios de Impacto Ambiental (Solicitante de la verificación)

Nombre	Marianela Caballero
Firma	
Fecha de Verificación	02/01/2025



DIRECCIÓN DE EVALUACIÓN DE IMPACTO AMBIENTAL

DEPARTAMENTO DE EVALUACIÓN DE ESTUDIOS DE IMPACTO AMBIENTAL  
ACTA DE PRESENTACIÓN DE ESTUDIOS DE IMPACTO AMBIENTAL  
N° =195-2024

PROYECTO: EXTRACCIÓN Y TRITURACIÓN DE MINERAL NO METÁLICO (GRAVA) E INSTALACIÓN TEMPORAL DE DOSIFICADORA DE CONCRETO MÓVIL PARA OBRA PÚBLICA.

PROMOTOR: INGENIERÍA Y REMODELACIONES CIVILES, S.A.(INRECI).

UBICACIÓN: PROVINCIA DE LOS SANTOS, DISTRITO DE TONOSÍ, CORREGIMIENTO EL BEBEDERO.

CATEGORÍA: II

FECHA DE ENTRADA: DÍA 30 MES diciembre AÑO 2024

DOCUMENTOS		SI	NO	OBSERVACIÓN
1	SOLICITUD DE EVALUACIÓN DEL ESTUDIO DE IMPACTO AMBIENTAL NOTARIADA Y EN PAPEL SIMPLE 8 ½ X 13 O 14.	X		
2	ORIGINAL DEL ESTUDIO DE IMPACTO AMBIENTAL.	X		
3	COPIA DE CÉDULA DE IDENTIDAD PERSONAL DEL PROMOTOR DEL ESTUDIO, AUTENTICADA O COTEJADA CON SU ORIGINAL	X		
4	DOS (2) COPIAS D.GITAL DEL ESTUDIO DE IMPACTO AMBIENTAL (USB,CD)	X		2 MEMORIAS USB
5	RECIBO ORIGINAL DE PAGO EN CONCEPTO DE EVALUACIÓN DEL ESTUDIO DE IMPACTO AMBIENTAL, SEGÚN SU CATEGORÍA.	X		
6	PAZ Y SALVO ORIGINAL EXPEDIDO POR EL MINISTERIO DE AMBIENTE, VIGENTE.	X		
7	CERTIFICADO ORIGINAL DE EXISTENCIA DE LA EMPRESA PROMOTORA, EXPEDIDO POR EL REGISTRO PÚBLICO (EN CASO DE TRATARSE DE PERSONA JURÍDICA), CON UNA VIGENCIA NO MAYOR A TRES (3) MESES.	X		
8	CERTIFICADO DE REGISTRO PÚBLICO ORIGINAL DE EXISTENCIA DE LA PROPIEDAD (FINCA (S), TERRENOS, ETC), DONDE SE DESARROLLARÁ EL PROYECTO, EXPEDIDO POR EL REGISTRO PÚBLICO, CON UNA VIGENCIA NO MAYOR DE SEIS (6) MESES O DOCUMENTO EMITIDO POR LA AUTORIDAD NACIONAL DE ADMINISTRACIÓN DE TIERRAS (ANATI) QUE VALIDE LA TENENCIA DEL PREDIO, ANUENCIAS, AUTORIZACIÓN DE USO DE FINCA, CONTRATOS.	X		
9	VERIFICAR QUE LOS CONSULTORES ESTÉN ACTUALIZADOS y HABILITADOS.	X		
CUMPLE CON LOS DOCUMENTOS SOLICITADOS EN EL ACTA DE PRESENTACIÓN DE ESTUDIOS DE IMPACTO AMBIENTAL		X		

Entregado por: (Usuario)  
Nombre: MARIO M. GARCIA MORA  
Cedula: 9-818-847  
Correo: ROSALYQUE17@GMAIL.COM  
Teléfono: 6382-4269  
Firma: [Firma]

Revisado por: (Ministerio de Ambiente)  
Técnico: JULIO GARAY  
Firma: [Firma]  
Verificado por: (Ministerio de Ambiente)  
Nombre: ITZY ROVIRA  
Firma: [Firma]

# **ESTUDIO DE IMPACTO AMBIENTAL DIGITAL**



GOBIERNO NACIONAL  
★ CON PASO FIRME ★  
MINISTERIO DE AMBIENTE

MINISTERIO DE AMBIENTE  
R.U.C.: 8-NT-2-5498 D.V.: 75  
Dirección de Administración y Finanzas  
Recibo de Cobro

No.  
78192

INFORMACION GENERAL

Hemos Recibido De	INGENIERIA Y REMODELACIONES CIVILES, S.A. / 308415-1-411129	Fecha del Recibo	2024-12-30
Administración Regional	Dirección Regional MiAMBIENTE Los Santos	Guía / P. Aprov.	
Agencia / Parque	Ventanilla Tesorería	Tipo de Cliente	CONTADO
Efectivo / Cheque	TRANSFERENCIA	No. de Cheque / Trx	180115647
			B/. 1,253.00
La Suma De	MIL DOSCIENTOS CINCUENTA Y TRES BALBOAS CON 00/100		B/ 1,253.00

DETALLE DE LAS ACTIVIDADES

Cantidad	Unidad	Cód. Act.	Actividad	Precio Unitario	Precio Total
1		1.3.2	Evaluación de Estudios de Impacto Ambiental	B/. 1,250.00	B/. 1,250.00
1		3.5	b. Paz y Salvo	B/. 3.00	B/. 3.00
Monto Total					B/. 1,253.00

OBSERVACIONES

CANCELA EST. DE IMPACTO AMBIENTAL CAT.2 Y PAZ Y SALVO

Día	Mes	Año	Hora
30	12	2024	12:50:12 PM

Firma

Nombre del Cajero Edma Tuñon



IMP 1

GOBIERNO NACIONAL  
★ CON PASO FIRME ★  
MINISTERIO DE AMBIENTE

REPÚBLICA DE PANAMÁ  
MINISTERIO DE AMBIENTE  
Dirección de Administración y Finanzas

Certificado de Paz y Salvo  
N° 249179

Fecha de Emisión:

30	12	2024
----	----	------

(día / mes / año)

Fecha de Validez:

29	01	2025
----	----	------

(día / mes / año)

La Dirección de Administración y Finanzas, certifica que la Empresa:  
**INGENIERIA Y REMODELACIONES CIVILES, S.A.**

Representante Legal:

**MARIA LORENA RODRIGEZ RODRIGUEZ**

Inscrita

308415-1-411129

Se encuentra PAZ y SALVO, con el Ministerio del Ambiente, a la  
fecha de expedición de esta certificación.

Certificación, válida por 30 días

  
Jefe de la Sección de Tesorería.



ORDENAMIENTO TERRITORIAL- REGIONAL DE LOS SANTOS

Las Tablas, 25 de noviembre de 2024

14.2100-DOT-133-2024

Señora  
**María Lorena Rodríguez**  
E. S. M.

Señora Rodríguez:

En atención a su solicitud presentada ante este departamento, donde solicita la certificación de Uso de Suelo para la Finca con Folio Real 41857, código de ubicación 7604, ubicado en el corregimiento de El Bebedero, distrito de Tonosí, provincia de Los Santos, se le informa lo siguiente.

**Según investigación este terreno No cuenta con Código de Zonificación**

El sector antes mencionado no cuenta con Uso de Suelo o código vigente, por el cual se le recomienda solicitar asignación de código de zona para el Folio Real de su interés, cumpliendo con los requisitos establecidos mediante la Resolución N° 4-2009 de 20 de enero 2009 "Por el cual se establece el procedimiento y los requisitos para la tramitación de solicitudes relacionadas con el Ordenamiento Territorial para el desarrollo urbano" para su debida evaluación.

Atentamente,



**ARQ. VALENTIN MEDINA**

Encargado del Departamento de Ordenamiento  
MIVIOT-Los Santos

Vo.Bo.:

**LICDO. JUAN SAMANIEGO**  
Director Regional  
MIVIOT-Los Santos



CERTIFICACIÓN DE USO DE SUELO

Certificación N° 119

FECHA: 25 DE NOVIEMBRE DE 2024

PROVINCIA: LOS SANTOS

DISTRITO: TONOSÍ

CORREGIMIENTO: EL BEBEDERO

UBICACIÓN:

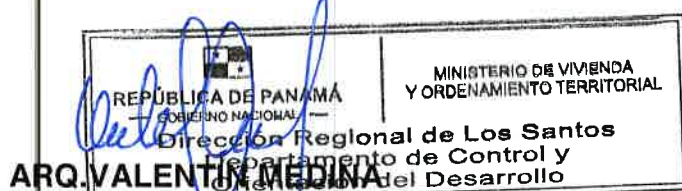
1. NOMBRE DEL INTERESADO: **MARÍA LORENA RODRÍGUEZ**

El sector antes mencionado **NO POSEE CÓDIGO DE ZONIFICACIÓN ASIGNADO**, por ende, tendrá que solicitar Asignación de Código de Zona para el área marcada de su interés, cumpliendo con todos los requisitos establecidos en la resolución 4-2009 de 20 de enero de 2009 "Por la cual se establece el procedimiento y los requisitos para la tramitación de solicitudes relacionadas con el ordenamiento Territorial para el desarrollo urbano"

Se totaliza 10 hectáreas de superficie deberá presentar un Esquema de Ordenamiento Territorial cumpliendo con los requisitos establecidos en la citada resolución.

NOTA:

*\*De proporcionar información falsa, esta certificación se considera nula*



**ARQ. VALENTÍN MEDINA**

Encargado del Departamento de Ordenamiento Territorial  
y Ventanilla Única  
MVIOT-Los Santos

Vo.Bo.:

**LICDO. JUAN SAMANIEGO**  
Director Provincial  
MVIOT-Los Santos







Yo, Gabriel E. Fernández de Marco, Notario Público Décimo del Circuito de la Provincia de Panamá, con Cédula de Identidad No. 8-731-2200

**CERTIFICO:**

Que he cotejado detenida y minuciosamente esta copia fotostática con su original por lo que la he encontrado en todo conforme. \*\*\*\*

Panamá 23 DIC 2024

Lic. Gabriel E. Fernández de Marco  
Notario Público Décimo



Panamá, 11 de diciembre de 2024.

**Licenciada**  
**Graciela Palacios**  
**Directora de Evaluación de Impacto Ambiental**  
**Ministerio de Ambiente**  
**E. S. D.**



**Asunto: Autorización Finca.**

Estimada Licenciada Palacios:

Por este medio, **La Fundación Dorindo Cárdenas**, cuyo Representante Legal es el Sr. **Daniel Dorindo Cárdenas Gutierrez**, varón, panameño, mayor de edad, portador de la cédula de identidad personal N°7-36-872, actuando como propietario de la Finca con **Folio Real 41857**, código de Ubicación 7604, con una superficie total de **94 Has + 9372 m² 41 dm²** ubicada en corregimiento El Bebedero, distrito Tonosí, provincia de Los Santos, autorizo el uso de un área de **1 Has + 3660 m² 89 dm²** de terreno a la empresa **Ingeniería y Remodelaciones Civiles, S.A. (INRECI)**, cuyo Representante Legal es la Sra. **María Lorena Rodríguez Rodríguez**, mujer, panameña, mayor de edad, portadora de la cédula de identidad personal N°6-707-793, para la ejecución del proyecto, denominado: **“EXTRACCIÓN Y TRITURACIÓN DE MINERAL NO METÁLICO (GRAVA) E INSTALACIÓN TEMPORAL DE DOSIFICADORA DE CONCRETO MÓVIL PARA OBRA PÚBLICA”**. Es importante mencionar, que el proyecto se encuentra ubicado en el corregimiento El Bebedero, distrito de Tonosí, provincia de Los Santos.

Finalmente, agradezco la atención que se le brinde al trámite correspondiente.

Sin más que agregar,

Atentamente,

**Daniel Dorindo Cárdenas Gutierrez**  
**Cédula: 7-36-872**  
**Representante Legal**  
**Fundación Dorindo Cárdenas**

Yo, **Gabriel E. Fernández de Marco**, Notario Público Décimo del Circuito de la Provincia de Panamá, con Cédula de Identidad No. 8-731-2203

**CERTIFICO:**

Que he cotejado detenida y minuciosamente esta copia fotostática con su original por lo que la he encontrado en todo conforme. \*\*\*\*



Panamá 23 DIC 2024  
  
**Lic. Gabriel E. Fernández de Marco**  
Notario Público Décimo



## Registro Público de Panamá

FIRMADO POR: GLADYS EVELIA  
JONES CASTILLO  
FECHA: 2024.11.20 15:55:20 -05:00  
MOTIVO: SOLICITUD DE PUBLICIDAD  
LOCALIZACION: PANAMA, PANAMA

*Gladys E. Jones*

### CERTIFICADO DE FUNDACIÓN

CON VISTA A LA SOLICITUD

ENTRADA 458396/2024 (0) DE FECHA 20/11/2024

QUE LA FUNDACIÓN

FUNDACION DORINDO CARDENAS

TIPO DE FUNDACIÓN: FUNDACIÓN PRIVADA

SE ENCUENTRA REGISTRADA EN (PERSONA JURÍDICA) FOLIO Nº 55927 (U) DESDE EL VIERNES, 28 DE JUNIO DE 2013

- QUE LA FUNDACIÓN SE ENCUENTRA VIGENTE

- QUE SUS MIEMBROS SON

FUNDADOR:DANIEL DORINDO CARDENAS GUTIERREZ

MIEMBRO:ADONIS DANIEL CARDENAS VERGARA

MIEMBRO:KATHIA CLEMENTINA CARDENAS CEDEÑO

MIEMBRO:DANIEL DORINDO CARDENAS GUTIERREZ

PRESIDENTE:DANIEL DORINDO CARDENAS GUTIERREZ

TESORERO:ADONIS DANIEL CARDENAS VERGARA

SECRETARIO:DANIEL DORINDO CARDENAS GUTIERREZ

VICEPRESIDENTE:ADONIS DANIEL CARDENAS VERGARA

SUBSECRETARIO:KATHIA CLEMENTINA CARDENAS CEDEÑO

AGENTE RESIDENTE:JAIME CHOY GARCIA

- QUE LA REPRESENTACIÓN LEGAL LA EJERCERÁ:

REPRESENTANTE LEGAL: EL REPRESENTANTE LEGAL DE LA FUNDACION SERA EL PRESIDENTE, EN CASO DE SU FALLECIMIENTO, ESTE CARGO SERA EJERCIDO DE FORMA CONJUNTA POR EL VICE-PRESIDENTE Y LA SUB.SECRETARIA, AQUI DESIGNADOS

- QUE SU PATRIMONIO ES 10,000.00DÓLARES AMERICANOS

EL PATRIMONIO DE LA FUNDACION ES DE DIEZ MIL DOLARES (US\$10,000.00) MONEDA DE CURSO LEGAL DE LOS ESTADOS UNIDOS DE NORTEAMERICA.

- QUE SU DURACIÓN ES PERPETUA

- QUE SU DOMICILIO ES PANAMÁ PROVINCIA LOS SANTOS

### ENTRADAS PRESENTADAS QUE SE ENCUENTRAN EN PROCESO

NO HAY ENTRADAS PENDIENTES .

EXPEDIDO EN LA PROVINCIA DE PANAMÁ EL MIÉRCOLES, 20 DE NOVIEMBRE DE 2024 A LAS 3:54 P. M..

NOTA: ESTA CERTIFICACIÓN PAGÓ DERECHOS POR UN VALOR DE 30.00 BALBOAS CON EL NÚMERO DE LIQUIDACIÓN 1404891909



Valide su documento electrónico a través del CÓDIGO QR impreso en el pie de página  
o a través del Identificador Electrónico: E8B06A51-3FBB-4854-9033-16D49A1EA838  
Registro Público de Panamá - Vía España, frente al Hospital San Fernando  
Apartado Postal 0830 - 1596 Panamá, República de Panamá - (507)501-6000





## Registro Público de Panamá

FIRMADO POR: VANESSA IVON  
IGLESIAS BEDOYA  
FECHA: 2024.11.12 12:41:45 -05:00  
MOTIVO: SOLICITUD DE PUBLICIDAD  
LOCALIZACION: PANAMA, PANAMA

### CERTIFICADO DE PROPIEDAD

#### DATOS DE LA SOLICITUD

ENTRADA 442305/2024 (0) DE FECHA 08/11/2024

#### DATOS DEL INMUEBLE

(INMUEBLE) TONOSÍ CÓDIGO DE UBICACIÓN 7604, FOLIO REAL Nº 41857 (F) UBICADO EN CALLE NOS PROVINCIA DE LOS SANTOS, UBICADA EN BIJAGUAL CORREGIMIENTO EL BEBEDERO, CORREGIMIENTO EL BEBEDERO, DISTRITO TONOSÍ, PROVINCIA LOS SANTOS.

CON UNA SUPERFICIE INICIAL DE 113 ha 1527 m<sup>2</sup> Y UNA SUPERFICIE ACTUAL O RESTO LIBRE DE 94 ha 9372 m<sup>2</sup> 41 dm<sup>2</sup>.

PLANO NUMERO 7550082020012 . . . .

CON UN VALOR DE B/.184.00 (CIENTO OCHENTA Y CUATRO BALBOAS).

#### TITULAR(ES) REGISTRAL(ES)

FUNDACIÓN DORINDO CARDENAS(RUC 55927)TITULAR DE UN DERECHO DE PROPIEDAD

FECHA DE ADQUISICION: 1 DE FEBRERO DEL 2017.

#### GRAVÁMENES Y OTROS DERECHOS REALES VIGENTES

**RESTRICCIONES:** ESTA ADJUDICACION QUEDA SUJETA A LAS RESTRICCIONES LEGALES DEL CODIGO AGRARIO, CODIGO ADMINISTRATIVO LEY 1 DEL 3 DE FEBRERO DE 1994 LEY 41 DEL 1 DE JULIO DE 1998 DE AUTORIDAD NACIONAL DEL AMBIENTE DECRETO DE GABINETE 35 DEL 6 DE FEBRERO DE 1969 Y DEMAS DISPOSICIONES QUE LE SEAN APLICABLES..

SE ADVIERTE AL ADJUDICATARIO QUE ESTA EN LA OBLIGACION DE DEJAR UNA DISTANCIA DE 5MTS DESDE LA CERCA DE LA PARCELA ADJUDICADA HASTA EL EJE DEL CAMINO DE BUENOS AIRES A BIJAGUAL CON EL CUAL COLINDA AL NORTE,ESTE Y 2MTS DESDE LA CERCA DE LA PARCELA ADJUDICADA HASTA EL EJE DEL CAMINO DE SERVICIO EN BIJAGUAL CON EL CUAL COLINDA AL OESTE. INSCRITO EL 01/02/2017, EN LA ENTRADA 250858/2015 (0)

NO CONSTAN GRAVAMENES INSCRITOS VIGENTES A LA FECHA.

#### ENTRADAS PRESENTADAS QUE SE ENCUENTRAN VIGENTES

NO HAY ENTRADAS PENDIENTES .

**LA PRESENTE CERTIFICACIÓN SE OTORGA EN PANAMÁ EL DÍA MARTES, 12 DE NOVIEMBRE DE 2024 12:37 P. M., POR EL DEPARTAMENTO DE CERTIFICADOS DEL REGISTRO PÚBLICO DE PANAMÁ, PARA LOS EFECTOS LEGALES A QUE HAYA LUGAR.**

**NOTA: ESTA CERTIFICACIÓN PAGÓ DERECHOS POR UN VALOR DE 30.00 BALBOAS CON EL NÚMERO DE LIQUIDACIÓN 1404874846**



Valide su documento electrónico a través del CÓDIGO QR impreso en el pie de página o a través del Identificador Electrónico: D35DC1F4-0924-4AB8-A368-057CBF866611  
Registro Público de Panamá - Vía España, frente al Hospital San Fernando  
Apartado Postal 0830 - 1596 Panamá, República de Panamá - (507)501-6000





## Registro Público de Panamá

FIRMADO POR: MILAGROS DEL  
CARMEN BERMUDEZ GONZALEZ  
FECHA: 2024.10.03 09:17:29 -05:00  
MOTIVO: SOLICITUD DE PUBLICIDAD  
LOCALIZACION: VERAGUAS, PANAMA

*Bermúdez*

### CERTIFICADO DE PERSONA JURÍDICA

CON VISTA A LA SOLICITUD  
395557/2024 (0) DE FECHA 10/03/2024  
QUE LA PERSONA JURÍDICA

INGENIERIA Y REMODELACIONES CIVILES, S.A. (INRECI)

TIPO DE PERSONA JURÍDICA: SOCIEDAD ANONIMA

SE ENCUENTRA REGISTRADA EN (MERCANTIL) FOLIO Nº 411129 (S) DESDE EL LUNES, 14 DE ENERO DE 2002

- QUE LA PERSONA JURÍDICA SE ENCUENTRA VIGENTE

- QUE SUS CARGOS SON:

SUSCRIPTOR: JORGE LUIS GONZALEZ

SUSCRIPTOR: ROLANDO DE LEON PLICET

SUSCRIPTOR: SEKINNE LOAIZA ACEVEDO

DIRECTOR / PRESIDENTE: MARÍA LORENA RODRÍGUEZ RODRÍGUEZ

DIRECTOR / SECRETARIO: JUAN EDUARDO RODRIGUEZ RODRIGUEZ

DIRECTOR / TESORERO: JACKELINE RODRIGUEZ ULLOA

AGENTE RESIDENTE: M&P ABOGADOS

- QUE LA REPRESENTACIÓN LEGAL LA EJERCERÁ: MARÍA LORENA RODRÍGUEZ RODRÍGUEZ (CÉDULA 6-707-793)

DESCRIPCIÓN DE LA REPRESENTACIÓN: REPESANTE LEGAL

- QUE SU CAPITAL ES DE 10,000.00 DÓLARES AMERICANOS

- DETALLE DEL CAPITAL: EL CAPITAL AUTORIZADO DE LA SOCIEDAD ES DE DIEZ MIL DOLARES (US\$ 10,000.00)  
MONEDA DE CURSO LEGAL EN LOS ESTADOS UNIDOS DE NORTEAMERICA ESTE CAPITAL ESTA DIVIDIO EN CIENTAS ACCIONES COMUNES NOMINATIVAS CON UN VALOR NOMINAL DE CIENTOS DOLARES CADA UNA. PORTADOR.

ACCIONES: NOMINATIVAS

- QUE SU DURACIÓN ES PERPETUA

- QUE SU DOMICILIO ES PANAMÁ

### ENTRADAS PRESENTADAS QUE SE ENCUENTRAN EN PROCESO

NO HAY ENTRADAS PENDIENTES .

### GRAVÁMENES Y OTROS DERECHOS REALES VIGENTES

NO CONSTAN.

EXPEDIDO EN LA PROVINCIA DE PANAMÁ EL JUEVES, 3 DE OCTUBRE DE 2024 A LAS 8:53 A. M..

NOTA: ESTA CERTIFICACIÓN PAGÓ DERECHOS POR UN VALOR DE 30.00 BALBOAS CON EL NÚMERO DE LIQUIDACIÓN 1404823988



Valide su documento electrónico a través del CÓDIGO QR impreso en el pie de página  
o a través del Identificador Electrónico: B385A3F9-ECC7-4447-8CB1-DF2AE8429ECB  
Registro Público de Panamá - Vía España, frente al Hospital San Fernando  
Apartado Postal 0830 - 1596 Panamá, República de Panamá - (507)501-6000



## Panamá

**Lic. Gabriel E. Fernández de Marco**  
Notario Público Décimo



**SOLICITUD DE EVALUACIÓN DE  
ESTUDIO DE IMPACTO AMBIENTAL  
CATEGORÍA II**

**EXTRACCIÓN Y TRITURACIÓN DE  
MINERAL NO METÁLICO (GRAVA) E  
INSTALACIÓN TEMPORAL DE  
DOSIFICADORA DE CONCRETO MÓVIL  
PARA OBRA PÚBLICA.**

**RESPETADA, INGENIERA GRACIELA PALACIOS, DIRECTORA DE EVALUACIÓN  
DE IMPACTO AMBIENTAL, MINISTERIO DE AMBIENTE, GOBIERNO NACIONAL  
DE LA REPÚBLICA DE PANAMÁ.**

Quien suscribe, **María Lorena Rodríguez Rodríguez**, mujer, panameña, mayor de edad, portadora de la cédula de identidad personal No. 6-707-793, teléfono 974-5424/6930-8162, correo electrónico [lrodriguez@constructorarodsa.com](mailto:lrodriguez@constructorarodsa.com), con oficinas en La Arena Vía Pese Provincia de Herrera edificio gris de dos plantas frente a super centro económico, en su condición de Representante Legal de la empresa Ingeniería y Remodelaciones Civiles, S.A. (INRECI), sociedad anónima registrada en (mercantil) con folio N°411129 (S) desde el 14 de enero de 2002, concurro ante su digno despacho a fin de presentar los documentos solicitados para evaluar el Estudio de Impacto Ambiental (EsIA) Categoría II del proyecto: **“EXTRACCIÓN Y TRITURACIÓN DE MINERAL NO METÁLICO (GRAVA) E INSTALACIÓN TEMPORAL DE DOSIFICADORA DE CONCRETO MÓVIL PARA OBRA PÚBLICA”**, ante el Ministerio de Ambiente.

El proyecto se ubica en el corregimiento El Bebedero, distrito de Tonosí, provincia de Los Santos, República de Panamá. El Estudio de Impacto Ambiental está compuesto por 403 páginas, incluyendo sus anexos. Fue elaborado por los siguientes consultores:

- Rosa Luque, Registro de Consultor: IRC 043-2009
- Diana Caballero, Registro de Consultor: DEIA-IRC-033-2021
- Ingris Chavarría, Registro de Consultor: IRC-097-2009
- Bernardina Pardo, Registro de Consultor: DEIA-IRC-035-2019
- Álvaro Brizuela, Registro de Consultor: IRC-035-03
- Yessica Morán, Registro de Consultor: DEIA-IRC-087-2021
- Karlah Ruíz, Personal de apoyo, Cédula: 9-737-590

Persona a contactar: Ing. Juan Girón.

Teléfono: 6674-9755.

Correo electrónico: [girones@cwpanama.net](mailto:girones@cwpanama.net).

Domicilio: La Arena Vía Pese Provincia de Herrera edificio gris de dos plantas frente a super centro económico.

Página web: N/A.

El presente Estudio de Impacto Ambiental fue elaborado en cumplimiento con el contenido mínimo establecido en el Artículo 6 del Decreto Ejecutivo N°2 del 27 de marzo del 2024, que modifica el Artículo 25 del Decreto Ejecutivo N°1 del 1 de marzo de 2023.

Adjunto a la presente, se incluye un (1) ejemplar original impreso y dos (2) copias digitales, del Estudio de Impacto Ambiental en mención, y los siguientes documentos:

1. Carta de Solicitud de evaluación de Estudio de Impacto Ambiental.
2. Copia de Cédula del Representante Legal de la Promotora.
3. Certificación del Registro Público de la Promotora y Finca.
4. Autorización de uso de finca y cédula del propietario de la finca.
5. Recibo de pago de evaluación del EsIA original.
6. Paz y Salvo original de Mi Ambiente a nombre del Promotor.
7. Firmas de Consultores Ambientales Notariadas.

Sin más por el momento,

Atentamente,

**MARÍA LORENA RODRÍGUEZ RODRÍGUEZ**  
Representante Legal  
Ingeniería y Remodelaciones Civiles, S.A. (INRECI)



Yo, Gabriel E. Fernández de Marco, Notario Público Décimo del Circuito de la Provincia de Panamá, con Cédula de Identidad No. 8-731-2200.

**CERTIFICO:**

Que hemos cotejado la (las) firma (s) anterior (es) con la que aparece en la cédula del firmante (s) y a nuestro parecer son iguales, por la cual la consideramos auténtica. \*\*\*\*

Panamá **23 DIC 2024**

Testigo

Testigo

**Lic. Gabriel E. Fernández de Marco**  
Notario Público Décimo

	<b>MINISTERIO DE AMBIENTE</b>
<b>DEPARTAMENTO DE EVALUACIÓN DE ESTUDIO DE IMPACTO AMBIENTAL</b>	
<b>RECIBIDO</b>	
Por:	
Fecha: <u>30/12/2024</u>	
Hora: <u>3:45pm</u>	

