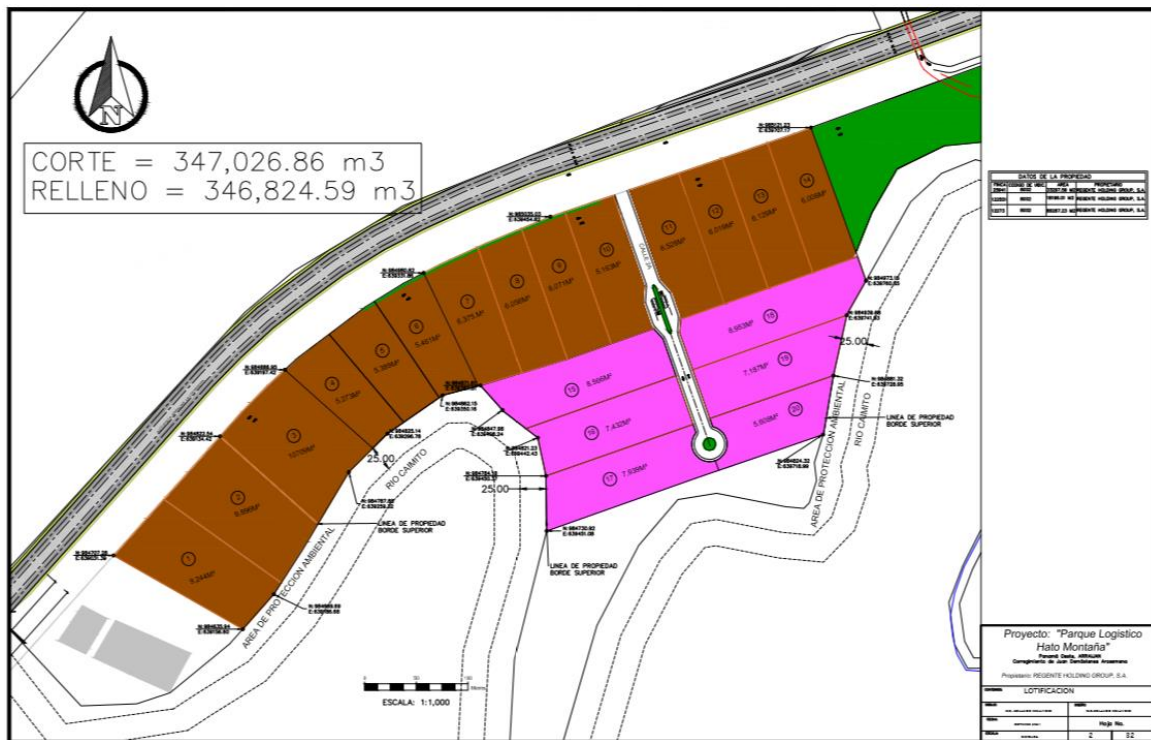


ESTUDIO DE IMPACTO AMBIENTAL, CATEGORIA I

PROYECTO: “PARQUE LOGISTICO HATO MONTAÑA”

PROMOTOR: REGENTE HOLDING GROUP, S.A.



UBICACIÓN: CORREGIMIENTO JUAN DEMOSTENES AROSEMENA, DISTRITO DE ARRAIJAN Y PROVINCIA DE PANAMA OESTE

CONSULTORES:

Lic. Yisel Mendieta / Registro DEIA-IAR-079-2020

Ing., Mgtr. Isabel Murillo / Registro N° IRC-008-12

PANAMÁ, FEBRERO 2022

• 2. - RESUMEN EJECUTIVO.....	5
2.1. Datos Generales del promotor, que incluya: a) Persona a contactar; b) Número de teléfono; c) Correo electrónico; d) Pagina web; e) Nombre y registro del consultor.	7
• 3- INTRODUCCIÓN.....	8
3.1. Indicar el alcance, objetivos, metodología del estudio presentado.	10
3.2. Categorización: Justificar la categorización del EsIA en función de los criterios de protección ambiental.....	11
• 4. INFORMACIÓN GENERAL	17
4.1. Información sobre el promotor (persona natural o jurídica), tipo de empresa, ubicación, certificado de existencia y representación legal de la empresa y certificado de registro de la propiedad, contrato y otros.....	17
4.2. Paz y Salvo emitido por la ANAM, y copia del recibo del pago, por los trámites de la evaluación. (Original se adjuntarán en folder, además verlo en el anexo N° 4).	18
• 5. DESCRIPCIÓN DEL PROYECTO, OBRA O ACTIVIDAD	20
5.1. Objetivos del proyecto.....	22
5.2. Ubicación geográfica incluyendo mapa en escala 1: 50,000 y coordenadas UTM o geográficas del polígono del proyecto.	22
5.3. Legislación, normas técnicas e instrumentos de gestión ambiental aplicables y su relación con el proyecto, obra o actividad.	27
5.4. Descripción de las fases del proyecto, obra o actividad.....	30
5.4.1. Planificación	30
5.4.2. Construcción/ejecución	30
5.4.3. Operación	31
5.4.4. Abandono	31
5.5. Infraestructura a desarrollar y equipo a utilizar.	34
5.6. Necesidades de insumos durante la construcción / ejecución y operación.....	34
5.6.1. Necesidades de servicios básicos (agua, energía, aguas servidas, vías de acceso, transporte público, otros)	35
5.6.2. Mano de obra (durante la construcción y operación), empleos directos e indirectos generados	35

5.7. Manejo y Disposición de desechos en todas las fases	37
5.7.1. Sólidos.....	37
5.7.2. Líquidos.....	37
5.7.3. Gaseosos.	38
5.8. Concordancia con el plan de uso de suelo	38
5.9. Monto Global de la Inversión	39
• 6. DESCRIPCIÓN DEL AMBIENTE FÍSICO	40
6.3 Caracterización del suelo.....	40
6.3.1 Descripción del Uso del Suelo.....	45
6.3.2 Deslinde de la Propiedad	45
6.4. Topografía.....	45
6.6. Hidrología.....	45
6.6.1 Calidad de las aguas superficiales	46
6.7. Calidad del aire	46
6.7.1. Ruido	46
6.7.2 Olores	46
• 7. DESCRIPCION DEL AMBIENTE BIOLÓGICO.....	47
7.1. Características de la flora	47
7.1.1 Caracterización vegetal, inventario forestal (aplicar técnica recomendadas por ANAM).....	47
7.2. Características de la fauna	52
• 8. DESCRIPCIÓN DEL AMBIENTE SOCIOECONÓMICO.....	53
8.1 Uso Actual de la tierra en sitios colindantes.....	53
8.3. Percepción local del proyecto, obra o actividad, (a través del plan de Participación ciudadana).	53
8.4. Sitios Históricos, Arqueólogos y Culturales.....	70
8.5. Descripción del Paisaje.....	71
• 9. IDENTIFICACIÓN DE IMPACTOS AMBIENTALES Y SOCIALES ESPECIFICOS.	72

9.2. Identificación de los impactos ambientales específicos, su carácter, grado de perturbación, importancia ambiental, riesgo de ocurrencia, extensión del área, duración y reversibilidad.	79
9.4. Análisis de los impactos sociales y económicos a la comunidad, producidos por el proyecto.	80
• 10. PLAN DE MANEJO AMBIENTAL	81
10.1 Descripción de las Medidas de Mitigación específicas frente a cada impacto ambiental	81
10.2. Responsable de la ejecución	83
10.3. Monitoreo	83
10.4. Cronograma de ejecución	87
10.7. Plan de rescate y reubicación de fauna y flora	90
10.11. Costo de la Gestión Ambiental.....	90
• 12. LISTA DE PROFESIONALES QUE PARTICIPARON EN LA ELABORACIÓN DEL ESTUDIO DE IMPACTO AMBIENTAL	91
12.1. FIRMAS DEBIDAMENTE NOTARIADAS	91
12.2. NUMERO DE REGISTRO DE CONSULTORES (RAS).....	91
• 13. CONCLUSIONES Y RECOMENDACIONES	92
• 14. BIBLIOGRAFÍA.....	93
• 15. ANEXOS.....	94
ANEXO N.º 1	96
ANEXO N.º 2	107

2. - RESUMEN EJECUTIVO

En el artículo 1 de la Ley 41 de 1998, General de Ambiente de la República de Panamá, se señala que la administración del ambiente es una obligación del Estado y establece los principios y normas básicos para la protección, conservación y recuperación del ambiente, promoviendo el uso sostenible de los recursos naturales, ordenando igualmente la gestión ambiental, integrándola a los objetivos sociales y económicos, a efecto de lograr el desarrollo humano sostenible en el país.

La misma ley señala en el artículo 23, que "Las actividades, obras o proyectos, públicos o privados, que por su naturaleza, características, efectos, ubicación o recursos pueden generar riesgo ambiental, requerirán de un estudio de impacto ambiental previo al inicio de su ejecución. Estas actividades, obras o proyectos, deberán someterse a un proceso de evaluación de impacto ambiental, inclusive aquellos que se realicen en la cuenca del Canal y comarcas indígenas". Que a la fecha y con el ánimo de reglamentar lo normado en el artículo 131 de la Ley 41, el Órgano Ejecutivo emitió el Decreto Ejecutivo No. 123, del 14 de agosto de 2009, referente al "Proceso de Evaluación de Impacto Ambiental", el cual señala que el Estudio de Impacto Ambiental es un "Documento que describe las características de una acción humana y proporciona antecedentes fundados para la predicción, identificación e interpretación de los impactos ambientales, y describe, además, las medidas para evitar, reducir, corregir, compensar y controlar los impactos adversos significativos. Mientras que un Estudio de Impacto Ambiental Categoría I, es un **"Documento de análisis aplicable a los proyectos, obras o actividades incluidas en la lista taxativa prevista en el Artículo 16 de este Reglamento que generan impactos ambientales negativos no significativos y que no conllevan riesgos ambientales negativos significativos"**. El Estudio de Impacto Ambiental Categoría I se constituirá en una declaración jurada debidamente notariada. Dando cumplimiento a lo que establece la norma el documento que presentamos cumple con el contenido mínimo establecido en el

CAPÍTULO III, DE LOS CONTENIDOS MÍNIMOS Y TÉRMINOS DE REFERENCIA

GENERALES DE LOS ESTUDIOS DE IMPACTO AMBIENTAL, Artículo 26. Los Estudios de Impacto Ambiental deberán incluir los contenidos mínimos para la fase de admisión previstos en este artículo y en las normas ambientales vigentes, a fin de garantizar una adecuada y fundada predicción, identificación e interpretación de los impactos ambientales

que pueda generar el proyecto, obra o actividad, así como la idoneidad técnica de las medidas propuestas para evitar, reducir, corregir, compensar y controlar los impactos adversos significativos. Adicional el documento cumple Artículo 16. La lista de proyectos, obras o actividades que ingresarán al proceso de Evaluación de Impacto Ambiental, utilizando como referencia entre otras, la Clasificación Industrial Internacional Uniforme (Código CIIU), con el contenido mínimo de los Estudios de Impacto Ambiental, de acuerdo a su categoría y como elemento sumamente importante también lo hace con el **TÍTULO III, DE LOS ESTUDIOS DE IMPACTO AMBIENTAL, CAPITULO I, DE LOS CRITERIOS DE PROTECCION AMBIENTAL PARA DETERMINAR LA CATEGORÍA DEL ESTUDIO DE IMPACTO AMBIENTAL**, específicamente el Artículo 22., que señala que Para los efectos de este reglamento, se entenderá que un proyecto produce impactos ambientales significativamente adversos si genera o presenta alguno de los efectos, características o circunstancias previstas en uno o más de los cinco criterios de protección ambiental identificados en el Artículo 23 de este reglamento, el cual señala Artículo 23.

El Promotor y las autoridades ambientales deberán considerar los siguientes cinco criterios de protección ambiental, en la elaboración y evaluación de los Estudios de Impacto Ambiental, para determinar, ratificar, modificar, y revisar, la categoría de los Estudios de Impacto Ambiental a la que se adscribe un determinado proyecto, obra o actividad, así como para aprobar o rechazar la misma.

En este documento encontrará el contenido del Estudio de Impacto Ambiental, realizado para el proyecto denominado **PARQUE LOGISTICO HATO MONTAÑA**, el cual se ejecutará en el Corregimiento de Juan Demóstenes Arosemena, Distrito de Arraijan, Provincia de Panamá Oeste, que promueve la empresa: **REGENTE HOLDING GROUP, S.A.**, este tiene como objetivo adecuar la terracería de las fincas N°12273 la cual cuenta con una superficie de 55ha, la N°122551 cuenta con 39ha 9036m² 96dm² y la N°25941 con una superficie de 31ha 2773m² 47dm², de las cuales solo se utilizara 14ha.

Para establecer todas las facilidades que este contempla, para lo cual se realizará corte de la vegetación y limpieza de predio, adecuación de la terracería, establecimiento del sistema para accesar al proyecto, terminar de adecuar la terracería del predio, construir la cerca perimetral, establecer los sistemas proveedores de servicios básicos, sistema de manejo de las aguas servidas y lotificación.

2.1. Datos Generales del promotor, que incluya: a) Persona a contactar; b) Número de teléfono; c) Correo electrónico; d) Pagina web; e) Nombre y registro del consultor.

Cuadro N.º 1
Datos generales de la empresa o persona

Persona a contactar	YISEL MENDIETA
Teléfonos	6537-8184
E-mail	yisel_mendieta@yahoo.es
Oficina	Calle 54, urbanización Marbella, casa N°9
Nombre del Consultor	Lic. Yisel Mendieta
N° de Registro	DEIA-IRC-079-2020

3- INTRODUCCIÓN

La Ley N.º 41 de 1 de julio de 1998, (Ley General del Ambiente), Que el artículo 1, señala que la administración del ambiente es una obligación del Estado, y establece los principios y normas básicos para la protección, conservación y recuperación del ambiente, promoviendo el uso sostenible de los recursos naturales, ordenando igualmente la gestión ambiental, integrándola a los objetivos sociales y económicos, a efecto de lograr el desarrollo humano sostenible en el país. Además pretendemos cumplir las normas y decretos vigentes, específicamente el Decreto Ejecutivo N°123 de 14 de agosto de 2009, modificado por el Decreto Ejecutivo N°155 de 5 de agosto, el cual establece las disposiciones por las cuales se regirá el Proceso de Evaluación de Impacto Ambiental de acuerdo a lo previsto en la Ley N°41 de 1 de julio de 1998, General de Ambiente de la República de Panamá, que en Artículo 2, señala que regirán los siguientes términos y definiciones: Estudio de Impacto Ambiental Categoría I: Documento de análisis aplicable a los proyectos, obras o actividades incluidas en la lista taxativa prevista en el Artículo 16 de este Reglamento que generan impactos ambientales negativos no significativos y que no conllevan riesgos ambientales, este se constituirá en una declaración jurada debidamente notariada.

El cual debe ser sometida a la Evaluación de Impacto Ambiental (EIA), o sea a un: Sistema de advertencia temprana que opera a través de un proceso de análisis continuo y que, mediante un conjunto ordenado, coherente y reproducible de antecedentes, permite tomar decisiones preventivas sobre la protección del ambiente.

En función de lo que establece la normativa, el presente documento es un Estudio de Impacto Ambiental Categoría 1, en el cual se incluye el contenido mínimo previstos en la lista taxativa del artículo 16 del decreto, a fin de garantizar una adecuada y fundada predicción, identificación e interpretación de los impactos ambientales que pueda generar el proyecto. En el describimos las características de la acción humana y proporcionamos antecedentes fundados para la predicción, identificación e interpretación de los efectos que esta pueda producir, con el ánimo de evitar, reducir, corregir, compensar y controlar estos efectos.

Esta evaluación es un documento de análisis aplicable al proyecto, que luego de caracterizar concluimos, que los efectos pueden ser eliminados, reducidos o mitigados con

medidas conocidas y de fácil aplicación, las cuales exponemos en el plan de adecuación y manejo ambiental. También el lector encontrara en el contenido de este documento el cómo realizamos la categorización, lo que nos permite la justifica de la categoría seleccionada en función de lo criterios de protección ambiental, la información sobre el promotor, el alcance, los objetivos, la metodología utilizada en la elaboración de la evaluación ambiental, una descripción del proyecto, las fases de ejecución, las necesidades de insumos durante la construcción y operación, el manejo y disposición de desechos en todas las fases, describimos el ambiente físico, biológico y socioeconómico. Para terminar, utilizando la metodología acción efecto, determinamos las acciones que se ejecutaran y predecimos los efectos o posibles impactos ambientales específicos a esperar y al final exponemos nuestras conclusiones y recomendaciones, en función de la buena ejecución del proyecto y la protección del ambiente.

3.1. Indicar el alcance, objetivos, metodología del estudio presentado.

- **Alcance:** El promotor pretende alcanzar la viabilidad ambiental desde el punto de vista de las entidades normativas y de la comunidad, al realizar la presente evaluación ambiental para el proyecto que promueve, adicional al evaluar los posibles impactos que el proyecto pueda generar, pretende de forma temprana aplicar medidas que corrijan, reduzcan y prevengan los efectos, para luego mediante la aplicación de un adecuado plan de manejo ambiental se logre alcanzar un desarrollo sostenible.
- **Objetivos:** El Estudio de Impacto Ambiental que realizamos tiene como objetivo fundamental recopilar, evaluar y entregar información verídica sobre los posibles impactos que se pueden generar y establecer las medidas para prevenir, reducir, controlar y mitigar los impactos negativos en las fases de construcción y operación del proyecto.
- **Metodología:** La metodología utilizada para la confección de este Estudio de Impacto Ambiental Categoría I, se sustenta en cuatro principios fundamentales para obtener información verídica;
 - La primera es el aporte de información verídica que hace el promotor sobre su proyecto, el medio, los estudios y su compromiso.
 - El segundo es el uso del juicio de los expertos al aportar sus recomendaciones técnicas.
 - El tercero es la revisión de toda la bibliografía necesaria.
 - El cuarto es la evaluación en campo del estado de los componentes ambientales para esto se realizarán visitas al área en donde se realizará el proyecto, se evalúan recursos como suelo, flora, fauna, hidrología, topografía, los detalles del diseño, se evaluó la situación ambiental actual del área sin proyecto y con proyecto, sus colindantes, se realizaron reuniones de trabajo con el promotor y se informó a la comunidad más cercana, volanteo de promoción, encuesta de conocimiento sobre el proyecto y el ambiente.

3.2. Categorización: Justificar la categorización del EsIA en función de los criterios de protección ambiental.

Con la finalidad de determinar la categoría de este proyecto, utilizamos la normativa existente, específicamente el artículo 23 del decreto ejecutivo 123 del 14 de agosto del 2009, el cual establece los criterios de protección ambiental que se deben considerar para establecer la categoría del estudio.

Para esta evaluación, utilizamos una matriz en la cual relacionamos, la actividad a establecer, el sitio donde se establecerá, los aspectos ambientales del sitio y su entorno y los posibles impactos que se pueden generar, todos estos aspectos los relacionamos con los Criterios de Protección Ambiental y concluimos que la ejecución de este proyecto puede ocasionar impactos ambientales negativos no significativos, y no conllevan riesgos ambientales significativos de acuerdo a los criterios de protección ambiental, ya que no inciden sobre estos, lo que nos indica que por no incidir en más de un criterio, con impactos negativos significativos el proyecto es categoría 1, ver cuadros adjuntos:

Cuadro N°2

Metodología de la Descripción de los Impactos que usamos en esta evaluación

CARACTER	N= Negativo	P= Positivo	
MAGNITUD	B= BAJA	M= MEDIANA	A= Alta
SIGNIFICADO	BIA= Baja Importancia Ambiental	MIA= Moderada Importancia Ambiental	AIA= Alta Importancia Ambiental
TIPO DE ACCIÓN	D= Impacto Directo	I= Impacto Indirecto	S= Impacto Sinérgico
DURACIÓN	LP= Largo Plazo	CP= Corto Plazo	
REVERSIBILIDAD	Rev.= Reversible	Irr= Irreversible	
RIESGO AMBIENTAL	NRA= No Hay Riesgo Ambiental	ERA= Existencia de Riesgo Ambiental	
AREA ESPACIAL	L= Local	R= Regional	

Cuadro N°3

Categorización y Justificación Criterio uno (1)

Criterio de Protección Ambiental	Categorización		Justificación					
	Ocurrencia		Caracterización del impacto					
			carácter	magnitud	significado	tipo	duración	área
	Si	No	P/N	B/A/S	BIA/MIA/AIA	D/I/S	LP/CP	L/R
Criterio 1.- Este criterio se define cuando el proyecto genera o presenta riesgo para la salud de la población, flora y fauna y sobre el ambiente en general.								
a. La generación, recolección, almacenamiento, transporte o disposición de residuos industriales, así como sus procesos de reciclaje, atendiendo a su composición, peligrosidad, cantidad y concentración, particularmente en el caso de materias inflamables, tóxicas, corrosivas, y radioactivas a ser utilizadas en las diferentes etapas de la acción propuesta								
b. La generación de efluentes líquidos, emisiones gaseosas, residuos sólidos o sus combinaciones cuyas concentraciones superen los límites máximos permisibles establecidos en las normas de calidad ambiental								
c. Los niveles, frecuencia y duración de ruidos, vibraciones y/o radiaciones;								
d. La producción, generación, recolección, disposición y reciclaje de residuos domésticos o domiciliarios que por sus características constituyan un peligro sanitario a la población;								
e. La composición, calidad y cantidad de emisiones fugitivas de gases o partículas generadas en las diferentes etapas de desarrollo de la acción propuesta;								
f. El riesgo de proliferación de patógenos y vectores sanitarios								

Cuadro Nº4

Categorización y Justificación Criterio dos (2)

Criterio de Protección Ambiental	Categorización		Justificación					
	Ocurrencia		Caracterización del impacto					
			carácter	magnitud	significado	tipo	duración	área
	Si	No	P/N	B/A/S	BIA/MIA/AIA	D/I/S	LP/CP	L/R
Criterio 2.- Este criterio se define cuando el proyecto genera o presenta alteraciones significativas sobre la cantidad y calidad de los recursos naturales, con especial atención a la afectación de la diversidad biológica y territorios o recursos con valor ambiental y/o patrimonial. A objeto de evaluar el grado de impacto sobre los recursos naturales, se deberán considerar los siguientes factores								
La alteración del estado de conservación de suelos								
La alteración de suelos frágiles								
La generación o incremento de procesos erosivos al corto, mediano y largo plazo;								
La pérdida de fertilidad en suelos adyacentes a la acción propuesta;								
La inducción del deterioro del suelo por causas tales como desertificación, generación o avance de dunas o acidificación;								
La acumulación de sales y/o vertido de contaminantes sobre el suelo;								
La alteración de especies de flora y fauna vulnerables, amenazadas, endémicas, con datos deficientes o en peligro de extinción;								
La alteración del estado de conservación de especies de flora y fauna;								
La introducción de especies de flora y fauna exóticas que no existen previamente en el territorio involucrado;								
La promoción de actividades extractivas, de explotación o manejo de la fauna, flora u otros recursos naturales;								
La presentación o generación de algún efecto adverso sobre la biota, especialmente la endémica;								
La inducción a la tala de bosques nativos;								
El reemplazo de especies endémicas;								
La alteración de la representatividad de las formaciones vegetales y ecosistemas a nivel local, regional o nacional;								
La promoción de la explotación de la belleza escénica declarada;								
La extracción, explotación o manejo de fauna y flora nativa;								
Los efectos sobre la diversidad biológica;								
La alteración de los parámetros físicos, químicos y biológicos del agua;								
La modificación de los usos actuales del agua;								
La alteración de cuerpos o cursos de agua superficial, por sobre caudales ecológicos;								
La alteración de cursos o cuerpos de aguas subterráneas; y								
La alteración de la calidad y cantidad del agua superficial, continental o marítima, y subterránea.								

Cuadro N°5

Categorización y Justificación Criterio tres (3)

Criterio de Protección Ambiental	Categorización		Justificación					
	Ocurrencia		Caracterización del impacto					
			carácter	magnitud	significado	tipo	duración	área
	Si	No	P/N	B/A/S	BIA/MIA/AIA	D/I/S	LP/CP	L/R
Criterio 3.- Este criterio se define cuando el proyecto genera o presenta alteraciones significativas sobre los atributos que dieron origen a un área clasificada como protegida o sobre el valor paisajístico, estético y/o turístico de una zona.								
La afectación, intervención o explotación de recursos naturales que se encuentran en áreas protegidas;								
La generación de nuevas áreas protegidas;								
La modificación de antiguas áreas protegidas;								
La pérdida de ambientes representativos y protegidos;								
La afectación, intervención o explotación de territorios con valor paisajístico y/o turístico declarado;								
La obstrucción de la visibilidad a zonas con valor paisajístico declarado;								
La modificación en la composición del paisaje; y								
El fomento al desarrollo de actividades en zonas recreativas y/o turísticas.								

Cuadro N°6

Categorización y Justificación Criterio cuatro (4)

Criterio de Protección Ambiental	Categorización		Justificación					
	Ocurrencia		Caracterización del impacto					
			carácter	magnitud	significado	tipo	duración	área
	Si	No	P/N	B/M/A	BIA/MIA/AIA	D/I/S	LP/CP	L/R
Criterio 4. Este criterio se define cuando el proyecto genera reasentamientos, desplazamientos y reubicaciones de comunidades humanas, y alteraciones significativas sobre los sistemas de vida y costumbres de grupos humanos, incluyendo los espacios urbanos								
La inducción a comunidades humanas que se encuentren en el área de influencia directa del proyecto a reasentarse o reubicarse, temporal o permanentemente;								
La afectación de grupos humanos protegidos por disposiciones especiales;								
La transformación de las actividades económicas, sociales o culturales con base ambiental del grupo o comunidad humana local;								
La obstrucción del acceso a recursos naturales que sirvan de base para alguna actividad económica o de subsistencia de comunidades humanas aledañas;								
La generación de procesos de ruptura de redes o alianzas sociales;								
Los cambios en la estructura demográfica local;								
La alteración de sistemas de vida de grupos étnicos con alto valor cultural; y								
La generación de nuevas condiciones para los grupos o comunidades humanas.								

Cuadro N°7

Categorización y Justificación Criterio cinco (5)

Criterio de Protección Ambiental	Categorización		Justificación					
	Ocurrencia		Caracterización del impacto					
	Si	No						
Criterio 5. Este criterio se define cuando el proyecto genera o presenta alteraciones sobre sitios declarados con valor antropológico, arqueológico, histórico y perteneciente al patrimonio cultural, así como los monumentos.								
La afectación, modificación, y deterioro de algún monumento histórico, arquitectónico, monumento público, monumento arqueológico, zona típica, así declarado								
La extracción de elementos de zonas donde existan piezas o construcciones con valor histórico								
La afectación de recursos arqueológicos								






4. INFORMACIÓN GENERAL

4.1. Información sobre el promotor (persona natural o jurídica), tipo de empresa, ubicación, certificado de existencia y representación legal de la empresa y certificado de registro de la propiedad, contrato y otros.

Cuadro N.º 8
Información sobre el Promotor

Nombre de la Sociedad	REGENTE HOLDING GROUP, S.A.
Tipo de Empresa	Persona Jurídica/ Sociedad Anónima
Ubicación	SALA DE VENTA HATO MONTAÑA
Certificado de existencia	(MERCANTIL) Folio N.º 155690042
Teléfonos	257-2175
Representante legal	JORGE LUIS DIAZ NUÑEZ
Certificado de Propiedad	FINCAS N°12273 la cual cuenta con una superficie de 55ha código de ubicación 8001, la N°122551 cuenta con 39ha 9036m ² 96dm ² código de ubicación 8002 y la N°25941 con una superficie de 31ha 2773m ² 47dm ² , código de ubicación 8001.

4.2. Paz y Salvo emitido por la ANAM, y copia del recibo del pago, por los trámites de la evaluación.

									
República de Panamá Ministerio de Ambiente Dirección de Administración y Finanzas									
Certificado de Paz y Salvo N° 197117									
Fecha de Emisión:	<table border="1"><tr><td>09</td><td>02</td><td>2022</td></tr></table> (día / mes / año)	09	02	2022	Fecha de Validez:	<table border="1"><tr><td>11</td><td>03</td><td>2022</td></tr></table> (día / mes / año)	11	03	2022
09	02	2022							
11	03	2022							
 La Dirección de Administración y Finanzas, certifica que la Empresa: REGENTE HOLDING GROUP, S.A									
 Representante Legal: JORGE LUIS DIAZ									
 Inscrita									
Tomo	Folio	Asiento	Rollo						
<table border="1"><tr><td> </td></tr></table>		<table border="1"><tr><td>155690042</td></tr></table>	155690042	<table border="1"><tr><td> </td></tr></table>		<table border="1"><tr><td> </td></tr></table>			
155690042									
Ficha	Imagen	Documento	Finca						
<table border="1"><tr><td>2020</td></tr></table>	2020	<table border="1"><tr><td>2</td></tr></table>	2	<table border="1"><tr><td> </td></tr></table>		<table border="1"><tr><td> </td></tr></table>			
2020									
2									
 Se encuentra PAZ y SALVO, con el Ministerio del Ambiente, a la fecha de expedición de esta certificación.									
 Certificación, válida por 30 días									
Firmado 									
Jefe de la Sección de Tesorería.									
<table border="1"><tr><td style="text-align: center;"> REPÚBLICA DE PANAMÁ <small>GOBIERNO NACIONAL</small></td><td style="text-align: center;">MINISTERIO DE AMBIENTE</td></tr><tr><td colspan="2" style="text-align: center;">Departamento de Tesorería</td></tr></table>				 REPÚBLICA DE PANAMÁ <small>GOBIERNO NACIONAL</small>	MINISTERIO DE AMBIENTE	Departamento de Tesorería			
 REPÚBLICA DE PANAMÁ <small>GOBIERNO NACIONAL</small>	MINISTERIO DE AMBIENTE								
Departamento de Tesorería									



MINISTERIO DE
AMBIENTE

Ministerio de Ambiente

R.U.C.: 8-NT-2-5498 D.V.: 75

Dirección de Administración y Finanzas

Recibo de Cobro

No.

64039

Información General

Hemos Recibido De	REGENTE HOLDING GROUP,S.A. / 155690042 2-2020- DV-24	Fecha del Recibo	3/1/2022
Administración Regional	Dirección Regional MiAMBIENTE Panamá Oeste	Guía / P. Aprov.	
Agencia / Parque	Ventanilla Tesorería	Tipo de Cliente	Contado
Efectivo / Cheque		No. de Cheque	
	Transferen		B/. 353.00
La Suma De	TRESCIENTOS CINCUENTA Y TRES BALBOAS CON 00/100		B/. 353.00

Detalle de las Actividades

Cantidad	Unidad	Cód. Act.	Actividad	Precio Unitario	Precio Total
1		1.3.2	Evaluación de Estudios de Impacto Ambiental	B/. 350.00	B/. 350.00
1		3.5	Paz y Salvo	B/. 3.00	B/. 3.00
Monto Total					B/. 353.00

Observaciones

CANCELA EST. DE IMPACTO AMB. CAT.I Y PAZ Y SALVO TRNASF-314103577

Día	Mes	Año	Hora
03	01	2022	12:48:00 PM

Firma

Nombre del Cajero Edma Tuñon



IMP 1

5. DESCRIPCIÓN DEL PROYECTO, OBRA O ACTIVIDAD

El proyecto "**PARQUE LOGÍSTICO HATO MONTAÑA**", se desarrollará sobre las FINCAS N°12273 la cual cuenta con una superficie de 55ha, la N°122551 cuenta con 39ha 9036m² 96dm² y la N°25941 con una superficie de 31ha 2773m² 47dm², de estas solo se utilizarán 14 ha, el cual consiste en adecuación de la terracería, sistema para la instalación y manejos de los servicios básicos y públicos, calles y la lotificación de 20 lotes de diferentes dimensiones, el mismo se pretende desarrollar de la siguiente manera:

⇒ **Remoción de la cobertura vegetal:** Consiste en el descapote y la remoción de la cobertura vegetal de las 14 hectáreas seleccionadas dentro del globo de terreno para el proyecto, los desechos removidos producto del descapote serán dispuestos en un área que se establezca dentro del terreno para compostaje o trasladados directamente al vertedero municipal correspondiente, cabe destacar que estos desechos serán en termino general productos vegetales compuesto por restos de gramíneas, ramas, troncos y raíces de árboles y arbustos.

⇒ **Adecuación del terreno,** consiste en realizar corte, relleno, distribución, compactación y conformación de terracerías. Esto se logrará llevando el terreno a un nivel seguro (7.0 msnm) recomendado por los topográficos, del cual se realizarán realizando cortes de 347,026.86m³ y relleno de 346,824.59m³, de material pétreo sobrantes del mismo predio propiedad de la empresa y que por situaciones de trabajo se requiere reubicar.

⇒ **Establecer acceso,** consiste en el corte de vías secundarias y distribución de los lotes. Se establecerá una vía, la cual se denominará calle 2A, que será la calle de acceso a los terrenos, este será de 2.5 ML como línea de construcción con un ancho de 50 ML, esta se establecerá con la categoría de interna la cual involucra un área de 22.60 metros. Cabe destacar que el proyecto se servirá directamente de la Vía Panamericana, y permitirá acceso a todos los lotes, su terminación será de concreto. En cuanto a los lotes estos estarán conformados por 20, cada uno con las siguientes superficies:

CUADRO N°8 DISTRIBUCIÓN DE LOTES

Lote	Área m ²
1	9,244
2	9,896
3	10,709
4	5,273
5	5,389
6	5,461
7	6,375
8	6,056
9	6,071
10	5,163
11	6,528
12	6,019
13	6,129
14	6,008
15	8,566
16	7,432
17	7,939
18	8,953
19	7,187
20	5,608

⇒ **Establecer los sistemas para la instalación y manejos de los servicios básicos y públicos;** consiste en la instalación del medidor y el sistema de manejo y distribución del servicio de energía eléctrica, del agua potable, del servicio de internet, y otros.

⇒ **Reposición de material vegetal,** este consiste en la ornamentación en las isletas establecidas entre las calles del proyecto.

5.1. Objetivos del proyecto

➤ Objetivo

- ✓ Adecuar 14 hectáreas de la finca donde se ejecutará el proyecto mediante corte, relleno, distribución, compactación y conformación de terracerías.
- ✓ Establecer 20 lotes, establecer las vías de acceso, servicios básicos y públicos en un nivel seguro que permita el desarrollo de futuras actividades.

➤ Justificación del proyecto

La empresa promotora sustenta y justifica este proyecto en función de que cuenta con el capital y es dueña del terreno, adicional mejorara y permitirá el desarrollo de los terrenos con el establecimiento de futuras infraestructuras y actividades, que generen empleo y permitan el uso de las fincas que hoy están sin uso alguno.

5.2. Ubicación geográfica incluyendo mapa en escala 1: 50,000 y coordenadas UTM o geográficas del polígono del proyecto.

El proyecto se localizará en el Corregimiento de Juan Demóstenes Arosemena, Distrito de Arraijan, Provincia de Panamá, sobre las fincas las Fincas N°12273, la N°122251 y la N°25941, pero según certificaciones de registro público las Fincas N°12273 y la N°25941 se localizan en el corregimiento de Arraijan (estas se encuentran en actualización en la ANATI), ver Anexo N°1.

El Corregimiento de Juan Demóstenes Arosemena fue fundado en el año de 1930 con el nombre de Nuevo Arraiján, por el Señor Juan Demóstenes Arosemena, Presidente de la República de aquella época. Posteriormente, en 1960 por solicitud del ex Concejal Avelino González y mediante Decreto Alcaldicio, se le cambió el nombre de Nuevo Arraiján por Juan Demóstenes Arosemena. En las certificaciones de registro público aparecen como nuevo Arraijan y esto se da en función de que el registro público a la fecha no ha realizado su actualización a la nueva distribución de corregimientos, según los datos cartográficos utilizados del Instituto Geográfico Nacional Tommy Guardia y la Contraloría General de la República el proyecto se encuentra dentro del Corregimiento Juan Demóstenes Arosemena.

Cuadro N.º 9, Coordenadas geográficas UTM

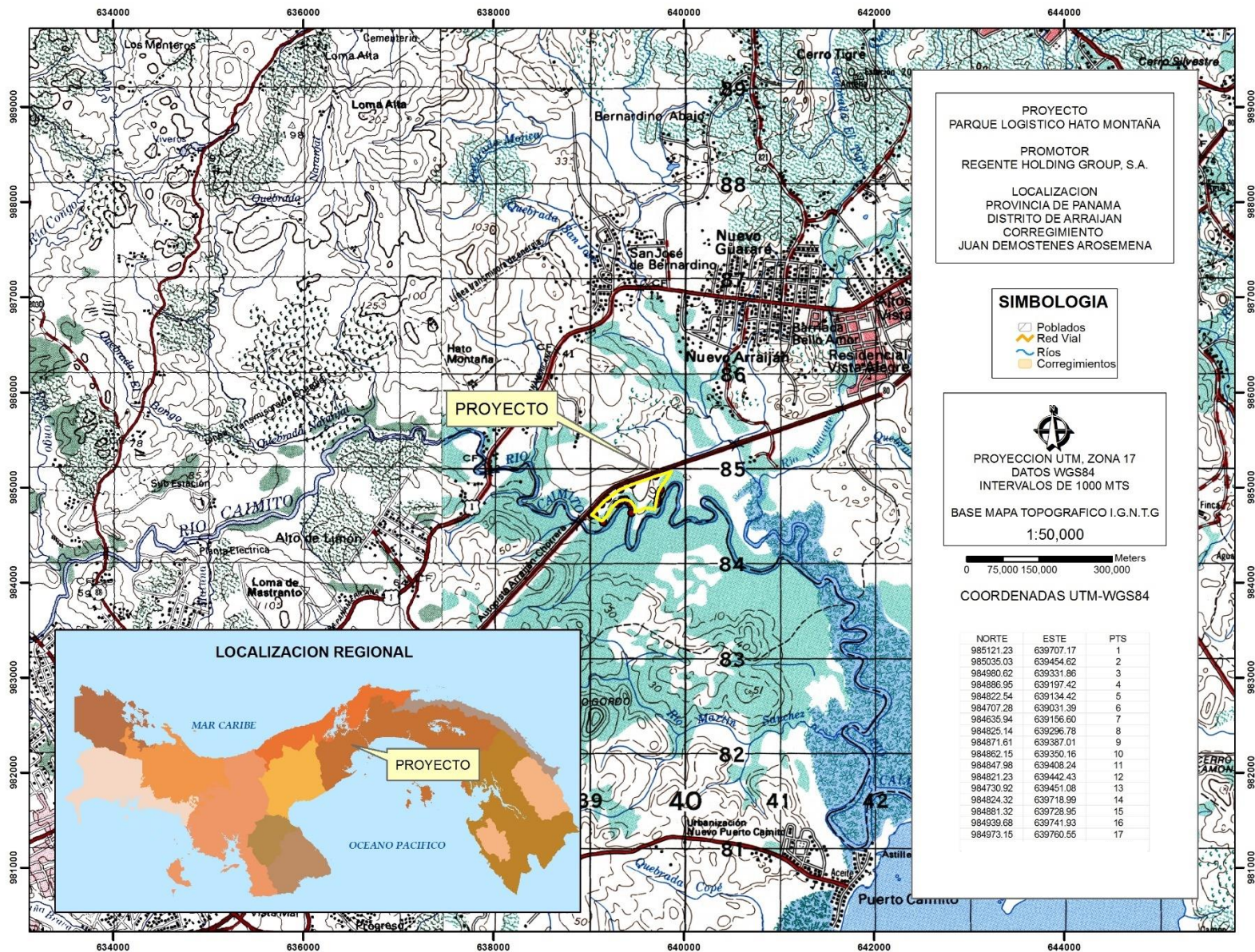
NORTE	ESTE	PTS
985121.23	639707.17	1
985035.03	639454.62	2
984980.62	639331.86	3
984886.95	639197.42	4
984822.54	639134.42	5
984707.28	639031.39	6
984635.94	639156.60	7
984825.14	639296.78	8
984871.61	639387.01	9
984862.15	639350.16	10
984847.98	639408.24	11
984821.23	639442.43	12
984730.92	639451.08	13
984824.32	639718.99	14
984881.32	639728.95	15
984939.68	639741.93	16
984973.15	639760.55	17

AUTORIDAD NACIONAL DE ADMINISTRACIÓN DE TIERRAS			
Teléfonos: 524-0434 / 524-0443		CENTRO DE ATENCIÓN A USUARIOS	
Horario: Lun-Vie 8:00am - 4:00pm		ANATI SEDE CENTRAL	
		CONTROL DE SERVICIOS	
		512-542637	
Fecha / Hora	Solicitante / Remitente	Identificación	Teléfono
13-oct.-21 4:06:10 PM	REGENTE HOLDING GROUP, S.A.	155-6900-42	6675-3062
Presentado por: CARLOS AGUDELA		Cédula: E-8-184967	
OBSERVACIONES		DESCRIPCION DEL SERVICIO	
SE REMITE SOLICITUD PARA CAMBIO DE CODIGO DE UBICACIÓN PARA LAS FINCAS No. 25941, 12269, 26122, 30129847, 413373, 450205, 24061, 12273 Y 24068 ADJUNTA LO SIGUIENTE: 1 SOLICITUD 2 PODER NOTARIADO SOBRE LAS 9 FINCAS 3 CERTIFICADO DE PERSONA JURIDICA DE LAS 9 FINCAS 4 ESCRITURAS DE LAS 9 FINCAS 5 PLANO DEL CORREGIMIENTO 1 6 NUEVE PLANOS DE LAS FINCAS 2		Atender	
		INSTITUCION PERSONA JURIDICA	
		Finca 0	Tipo Finca FINCA
		Cant. de Fincas 0	
		Ruc 0	Nro Tramite S/N
Enviado a: ANATI SEDE CENTRAL			
Al departamento de: DIRECCION NACIONAL DE MENS		Dirigido al funcionario: Maria de Santos	
Funcionario Receptor del Centro: Omar Fidel Rodriguez M.		CAU	
DOCUMENTACION ENTREGADA			

VISTA SATELITAL DEL SITIO DONDE SE UBICA EL PROYECTO



Estudio de Impacto Ambiental Categoría I
 PROYECTO: “PARQUE LOGISTICO HATO MONTAÑA”
 PROMOTOR: REGENTE HOLDING GROUP, S.A.



5.3. Legislación, normas técnicas e instrumentos de gestión ambiental aplicables y su relación con el proyecto, obra o actividad.

- La Ley N.º 41 de julio de 1998 (G. O. 24,014), crea la Autoridad Nacional del Ambiente (ANAM), que es la entidad rectora en la protección del medio natural.
- Decreto Ejecutivo N.º 123 de 14 de agosto de 2009 referente al proceso de Evaluación de Impacto Ambiental.
- Ley N.º 8 del 25 de marzo del 2015, Que crea el Ministerio de Ambiente, modifica disposiciones de la Autoridad de los Recursos Acuáticos de Panamá y dicta otras disposiciones.
- Ley N.º 36, de 17 de mayo de 1996. Por la cual se establecen controles para evitar la Contaminación Ambiental ocasionada por combustible y Plomo. (G. O. 23,040).
- Decreto N.º 255, del 18 de diciembre de 1998. Por el cual se reglamentan los Artículos 7, 8 y 10 de la Ley N.º 36 de 17 de mayo de 1996 y se dictan otras disposiciones (Emisiones Vehiculares). (G. O. 23,697).
- Ley N.º 1, de 3 de febrero de 1994. Por la cual se establece la Legislación Forestal de la República de Panamá y se dictan otras disposiciones. (G. O. 22, 470).
- Resolución de la Junta Directiva 05-98 de 22 de enero de 1998. Por la cual se Reglamenta la Ley N.º 1, de 3 de febrero de 1994 y se dictan otras disposiciones. (G. O. 23, 495).
- Decreto Ley N.º 23 de 30 de enero de 1967, "Por el cual se señalan disposiciones para la protección y conservación de la Fauna Silvestre
- Resolución N.º AG-0235-2003, de 12 de junio de 2003. Por la cual se establece la tarifa para el pago en concepto de Indemnización Ecológica, para la expedición de los permisos de tala rasa y eliminación de sotobosques o formaciones de gramíneas, que se requiera para la ejecución de obras de desarrollo, infraestructuras y edificaciones (G. O. 24,833).
- Ley N.º 66, de 10 de noviembre de 1947. Por la cual se aprueba el Código Sanitario de la República de Panamá. (G. O. 10,467).
- Código Sanitario. Ley 66 de 10 de noviembre de 1947. "Por la cual se aprueba el Código Sanitario". (G.O. 10467 de 6 de diciembre de 1947). Artículo 88. Son actividades sanitarias locales en relación con el control del ambiente: Dictar las medidas tendientes a evitar o suprimir las molestias públicas, como ruidos, olores desagradables, humos, gases tóxicos, etc.;

- Decreto N.º 4113 de 26 de junio de 2006 relativo al ruido ambiental, referido al Decreto Ejecutivo N.º 1 de 15 de enero de 2004 del MINSA que determina los niveles de ruido para áreas residenciales e industriales.
- Comercio e Industrias. Reglamento Técnico DGNTI-COPANIT 44-2000 advierte que la exposición permisible para jornadas de trabajo de 8 horas.
- Resolución N.º AG-0363-2005, de 8 de julio de 2005. Por la cual se establecen medidas de protección del Patrimonio Histórico Nacional ante actividades generadoras de Impacto Ambiental (G. O. 25.347).
- Ministerio de Trabajo y Desarrollo Laboral. Decreto Ejecutivo No. 2 de 15 de febrero de 2008; por el cual se reglamenta la Seguridad, Salud e Higiene en la Industria de la Construcción.
- Ministerio de Vivienda (MIVI), Ley 9 del 25 de enero de 1973, “Por la cual se faculta al Ministerio de Vivienda para establecer la Política Nacional y Desarrollo Urbano”, y el Decreto No.36 del 31 de agosto de 1998, “Por el cual se adopta el Reglamento Nacional de Urbanizaciones, de aplicación en el territorio de la República de Panamá”, mediante el cual se establecen todos los aspectos referentes a lotificaciones, zonificaciones, mapas oficiales que requiera la planificación de las ciudades con la cooperación de Municipios y otras entidades.
- Ley N° 6. Del 1 de febrero de 2006, por el cual se reglamenta el ordenamiento territorial para el desarrollo urbano y se crea la Dirección Nacional de Ventanilla Única para la República de Panamá.
- Ministerio de Salud, Decreto Ejecutivo del Ministerio de Salud No. 1 del 15 de enero del 2004 que determina los niveles de ruido para las áreas residenciales e industriales.
- Resolución 505 de 6 de octubre de 2000, se aprueba el reglamento Técnico COPANIT 45-2000 Sobre Higiene y Seguridad en ambiente de trabajo donde se genera vibraciones
- Resolución N° 350 del 26 de julio del 2000, en donde se aprueba el reglamento Técnico DGNTI-COPANIT 39-2000 de Descargas de Efluentes Líquidos Directamente a Sistemas de Recolección de Aguas Residuales
- Resolución N° 351 de 26 de julio de 2000 Por la cual se aprueba el Reglamento Técnico DGNTI-COPANIT 35-2000. Agua. Descarga de Efluentes Líquidos Directamente a Cuerpos y Masas de Agua Superficiales y Subterráneas
- Resolución N°58, (De jueves 27 de junio de 2019) POR LA CUAL SE APRUEBA EL REGLAMENTO TÉCNICO DGNTI-COPANIT 35-2019 MEDIO AMBIENTE Y

PROTECCIÓN DE LA SALUD. SEGURIDAD. CALIDAD DEL AGUA. DESCARGA DE EFLUENTES LÍQUIDOS A CUERPOS Y MASAS DE AGUAS CONTINENTALES Y MARINAS.

- Resolución N°352 del 26 de julio del 2000, en donde se aprueba el Reglamento Técnico DGNTI-COPANIT 47-2000 de Agua, Usos y Disposición Final de Lodos.
- Reglamento Técnico DGNTI-COPANIT 43-2001, Higiene y Seguridad Industrial. Condiciones de higiene y seguridad para el control de la contaminación atmosférica en ambiente de trabajo producida por sustancias químicas.
- Reglamento Técnico DGNTI-COPANIT 44-2000, Higiene y Seguridad Industrial. Condiciones de higiene y seguridad en ambientes de trabajo donde se genere ruido.
- Reglamento Técnico DGNTI-COPANIT 45-2000 Higiene y Seguridad Industrial. Condiciones de higiene y seguridad en ambientes de trabajo donde se generen vibraciones.

5.4. Descripción de las fases del proyecto, obra o actividad.

Si tomamos en cuenta el ciclo de vida de todo proyecto, tenemos su estructuración en fases, en ese sentido las actividades que consideramos primordiales para esta evaluación de la fase de planificación, construcción/ejecución y pequeños detalles de operación.

5.4.1. Planificación

Esta fase Contempla las actividades encaminadas al diseño, la ubicación y la planificación de la ejecución del proyecto, dentro de la programación requerida, es por ello por lo que en esta fase se realizan actividades entre las que podemos destacar:

- Terminado la selección del sitio del proyecto, de acuerdo con consideraciones como (condiciones del terreno, ubicación de viviendas más cercanas, fuentes de aguas ya sean potables, mano de obra disponible, fuentes de energía eléctrica y otros aspectos de infraestructuras e ingeniería ya sea pública o privada que interese).
- Adecuar el estado legal del área y establecimiento de relación con su propietario.
- Levantamiento topográfico para confección de planos.
- Elaboración del Estudio de Impacto Ambiental Categoría I.
- Obtención de los respectivos permisos de las autoridades competentes

5.4.2. Construcción/ejecución

Luego de la fase de planificación y obtenida la aprobación del estudio, iniciamos la tramitación de los permisos pertinentes para iniciar la ejecución de las actividades y obras civiles necesarias, establecidas en planos y sus facilidades, para lo cual se destacan las siguientes actividades:

- Contratación del personal (técnicos y obreros)
- Establecimiento de oficina temporal y patio de acopio de materiales y equipo temporal.
- Establecimiento de señalización de divulgación y seguridad en los sitios donde se ubicarán los frentes de trabajo
- Delimitar el área adecuar mediante estaquillado (14 ha).
- Descapote y remoción de capa vegetal y reubicación del material descapotado.

- Señalizar el terreno con estacas, para establecer los niveles de relleno.
- Corte, relleno, regado y compactación del material pétreo en el terreno a adecuar (14 ha).
- Adecuación y conformación de la terracería.
- Conformación de vías de acceso, servicios básicos y los lotes.
- Revegetación y engramado.

5.4.3. Operación

Una vez terminada la adecuación del terreno, establecidas las vías y realizada la lotificación de los macrolotes (20), estos estarán listos para la etapa de operación, lo cual involucra que el promotor confeccione una herramienta ambiental para cada macrolote de acuerdo con lo que vaya a realizar en cada uno.

5.4.4. Abandono

Esta obra tendrá un largo periodo de vida en donde no se contempla el abandono, pero concluidas o mermadas las actividades, por cualquier motivo, el promotor procederá a comunicar a las autoridades competentes, que han finalizado las operaciones o se han presentado problemas, de modo que si las estructuras no han de ser implementadas en actividades de la misma índole ya sea por la venta, nueva adquisición o administración, entonces se dispondrá a demoler y movilizar los escombros bajo el procedimiento siguiente:

- **Demolición y remoción de estructuras de concreto**

Para ello se utilizará retroexcavadora, mazos, pala martillo, yacama, todo esto con la finalidad de demoler las infraestructuras de concreto que hayan sido construidas.

- **Limpieza del terreno**

Eliminado toda la infraestructura construida, se procederá a una limpieza general del terreno, utilizando equipo necesario para lograr el propósito, los escombros se ubicarán en el lugar que el municipio tenga dispuesto para estos menesteres.

- **Revegetación**

Una vez removida toda la infraestructura y obras conexas, se coordinará para cercar el perímetro, construir la nueva obra o sembrar especies herbáceas de rápida cobertura.

➤ Caracterización de los desechos que serán generados durante la fase de abandono del proyecto y manejo que se le darán a los mismos:

- ✓ Desechos sólidos, los desechos producto de la demolición del proyecto consisten en materiales de construcción (suelo, roca, arena, sedimentos, entre otros). - Domésticos. - Orgánicos (restos de alimentos). - Papel, cartón, plásticos, metálicos, varilla, alambre, concreto.

Estos serán picados y triturados para ser posteriormente llevados al vertedero municipal. Para minimizar en la medida posibles efectos adversos que serán generados, por la producción de residuos sólidos durante el proceso de demolición se capacitará al personal para que evite los derrames de sustancias o verter desechos en áreas no autorizadas.

- ✓ Emisiones a la atmósfera

Los residuos emitidos a la atmósfera serán principalmente partículas de polvo y gas producto de la demolición, de la combustión y traslado de vehículos que cargarán material demolido.

Así mismo, se producirán emisiones atmosféricas por la circulación y arranque de los automóviles que circulen, en los accesos, vialidades, patio de maniobras; así como de los instrumentos y equipo como fuente fija de emisiones a la atmósfera.

Los residuos que prevén sean generados a la atmósfera son:

- Combustión
- Orgánicos volátiles
- Sólidos suspendidos

Para minimizar estas emisiones se contará con vehículos con buenas condiciones mecánicas y solo se mantendrán encendidos mientras se requiera.

➤ **Flujograma y tiempo de ejecución para el proyecto**

Cuadro N.º 10, Flujograma de ejecución

Actividades por etapa	Planificación por Meses						
	1	2	3	4	5	6	7
Planificación							
Selección del sitio del proyecto, de acuerdo con consideraciones generales, establecidas en el diseño							
Adecuar el estado legal del área y establecimiento de relación con su propietario.							
Levantamiento topográfico para confección de planos.							
Elaboración del Estudio de Impacto Ambiental Categoría I.							
Obtención de los respectivos permisos de las autoridades competentes							
Construcción /Ejecución							
Contratación del personal (técnicos y obreros)							
Establecimiento de oficina temporal y patio de acopio de materiales y equipo temporal.							
Establecimiento de señalización de divulgación y seguridad en los sitios donde se ubicarán los frentes de trabajo							
Delimitar el área adecuar mediante estaquillado (14 ha).							
Descapote y remoción de capa vegetal y reubicación del material descapotado.							
Señalizar el terreno con estacas, para establecer los niveles de relleno.							
Corte, relleno, regado y compactación del material pétreo en el terreno a adecuar (14 ha).							
Adecuación y conformación de la terracería.							
Conformación de vías de acceso, servicios básicos y los lotes.							
Revegetación y engramado.							
Operación del Proyecto							
Lotes conformados (20)							

5.5. Infraestructura a desarrollar y equipo a utilizar.

Para establecer el proyecto tal y como está diseñado se contemplan los siguientes equipos:

Cuadro N.º 11, Equipo a utilizar

Etapa	Equipo
Construcción	Retroexcavadora Camiones volquetes de 20 yardas Camión cisterna para combustible Rola compactadora Vehículos livianos pick up Equipo de albañilería Equipo de electricidad Equipo de soldadura
Operación	Equipo trabajo (administración y técnico) Vehículos livianos pick up

5.6. Necesidades de insumos durante la construcción / ejecución y operación

Durante la construcción/ ejecución y operación se requerirán los siguientes insumos entre otros:

Cuadro N.º 12, Tipo de insumo	
Barras de acero	Agua
Material pétreo	Láminas de Zinc
Arena	Pinturas
Concreto	Gramma
Cemento	Plantas ornamentales
Agua	Madera
Tubos Diversos	Clavos

.6.1. Necesidades de servicios básicos (agua, energía, aguas servidas, vías de acceso, transporte público, otros)

➤ Agua

Se tiene establecido que el agua para consumo y uso personal será aportada por el promotor en el periodo de construcción, posteriormente tramitará su contrato con el IDAAN, en el momento que se defina la actividad a desarrollar en el área.

➤ Energía Eléctrica

Esta se obtendrá de la empresa proveedora del servicio mediante contrato previo, pero también contará con plantas generadoras portátiles.

➤ Aguas servidas

Durante la construcción se usarán letrinas portátiles, cuya limpieza y mantenimiento será responsabilidad de la empresa proveedora con periodicidad semanal. Mientras que las aguas servidas generadas durante la operación cada propietario deberá establecer el sistema de tratamiento según la actividad que vaya a desarrollar mediante una nueva herramienta ambiental.

➤ Vías de acceso

Para llegar al área del proyecto se utiliza la vía Panamericana, que desde la ciudad o centro de Panamá hacia Panamá Oeste dura aproximadamente 45 minutos hasta el sitio o entrada del proyecto.

➤ Transporte público

La vía Panamericana por las características de carretera internacional, permite la circulación de transporte de carga y de pasajeros, específicamente, para llegar al área del proyecto se puede viajar en transporte privado y público, esta última cuenta con varias rutas, ejemplo, Panamá- Chorrera, Capira, Chame, entre otras.

5.6.2. Mano de obra (durante la construcción y operación), empleos directos e indirectos generados

Para la ejecución del proyecto se requirió del siguiente personal

Cuadro N.º 13, **Mano de obra**

Fase	Tipo de empleo	Cantidad
Construcción	Arquitecto	1
	Ingeniero civil	1
	Ambientalista	2
	Topógrafo	2
	Capataz	1
	Operadores de equipo pesado	1
	Conductores de camiones	2
	Ayudante General	4
	Albañiles	1
	Celadores	2
	Ebanistas	1
	Plomeros	1
	Techeros	1
	Electricistas	1
	Soldadores	1
	Subtotal	22
Operación	Secretaria	1
	Administrador	1
	Celadores	2
	Contador	1
	Técnicos	2
	Ayudante, generales/ mantenimiento	2
	Subtotal	9
Total		31

Durante las etapas de construcción y operación se ha proyectado un total de 31 empleos, de los cuales 22 son temporales en la etapa de construcción, en la cual también se prevé la generación de empleos informales como fondas.

5.7. Manejo y Disposición de desechos en todas las fases

Entendiendo que toda actividad obra o proyecto genera desechos sólidos y líquidos, debe entonces programarse su eliminación, adecuación y reubicación, por ende, se debe considerar que dentro de las etapas del ciclo de vida de los desechos sólidos (generación, transportación, almacenamiento, recolección, tratamiento y disposición final),

Por lo tanto los desechos deben ser eliminados en todas las fases del proyecto cumpliendo con las regulaciones ambientales vigentes, para lo cual el promotor establecerá dispositivos señalizados y colocados en puntos estratégicos para que los colaboradores depositen los desechos, estos pueden ser tanques con bolsas y tapas, estas bolsas deben ser recogidas semanalmente y en un vehículo adecuado conducidas y dispuestas en el vertedero municipal durante la construcción, los restos de vegetación, madera y otros de mayor volumen también serán recogidos y dispuestos en el vertedero municipal. Ya en la etapa de operación según la actividad que se vaya a desarrollar en cada lote el promotor deberá utilizar otra herramienta ambiental y utilizarán los servicios de la entidad encargada de aseo, la cual recogerá estos y los trasladará al vertedero municipal.

5.7.1. Sólidos.

Los desechos que se generarán como: trozos de madera, acero, zinc, alambre, clavos, pvc, bolsas de cemento vacías, restos de comida, plásticos, latas, de los cuales algunos desechos son considerado reutilizables, serán recogidos en bolsas plásticas y trasladados al vertedero municipal, mientras que los restos de cartón, piezas dañadas de vehículos. Los desechos no reutilizables serán depositados en envases adecuados, localizados en lugares visibles y estratégicos dentro del área del proyecto y posteriormente serán transportados al vertedero municipal todas las semanas. Esto solo durante la etapa de construcción.

5.7.2. Líquidos.

Los desechos líquidos durante la construcción y operación son de carácter fisiológicos y para su manejo durante la etapa de construcción se contará con letrinas portátiles cuya limpieza y mantenimiento estará a cargo de la empresa proveedora del servicio con una periodicidad semanal, mientras que durante la operación cada propietario deberá establecer su sistema para el manejo de sus aguas residuales mediante un nuevo estudio.

5.7.3. Gaseosos.

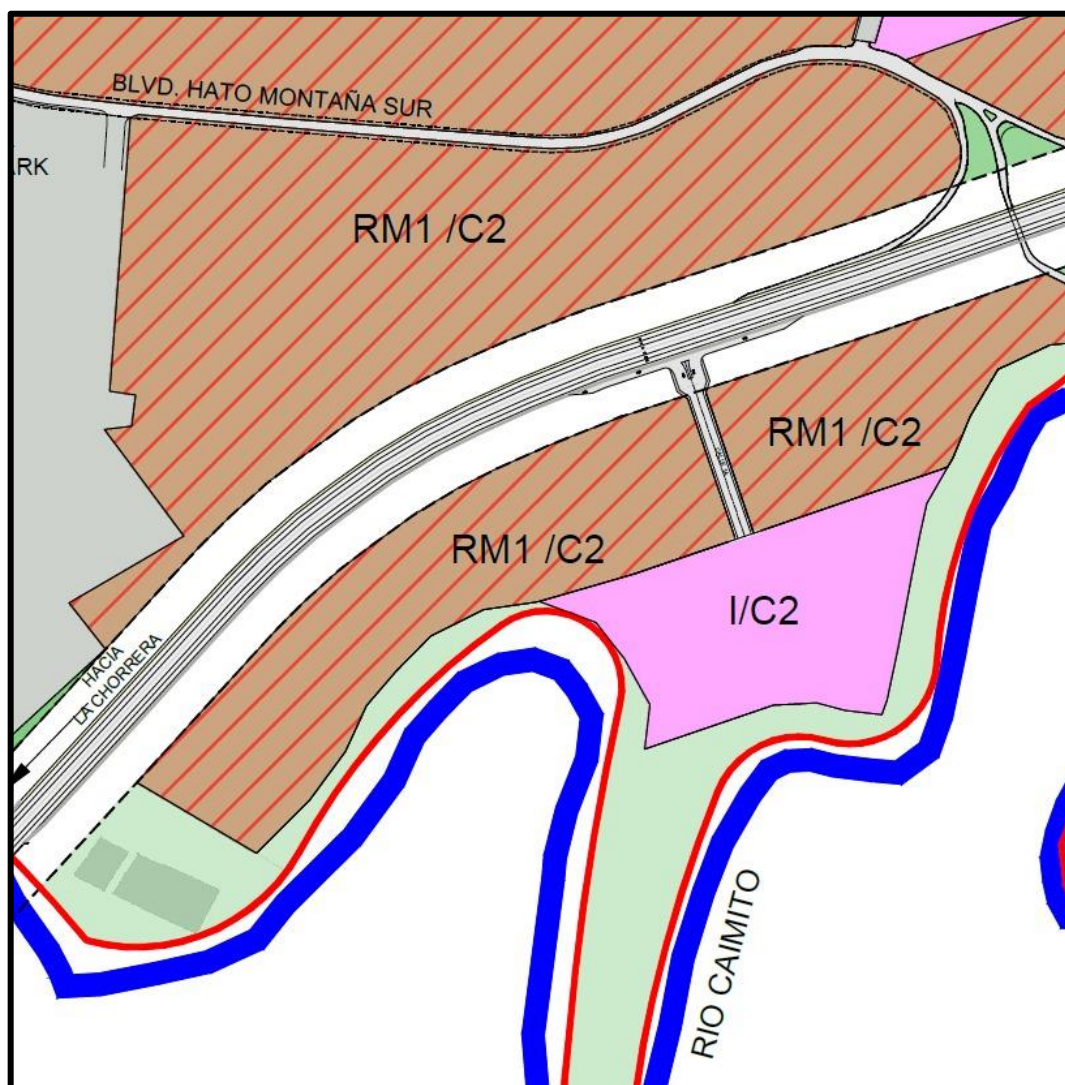
Las emisiones que se pueden generar durante la etapa de construcción del proyecto corresponden a los motores de combustión de los vehículos de motor que se utilicen; sin embargo, el promotor realizara el mantenimiento periódico de las mismas, para evitar el aumento de emisiones propias de este tipo de equipos.

En la etapa de operación las emisiones de gases serán compuestos orgánicos volátiles (COV's) generados en los tanques de almacenamiento de combustibles y son eliminados a la atmosfera a través de tuberías de venteo, las mismas que son construidas en base a especificaciones técnicas, siendo así que las emisiones generadas no causaran afectación al área circundante de la estación, además se darán emisiones emitidas por los vehículos que transiten en el área, estos serán temporales.

5.8. Concordancia con el plan de uso de suelo

El proyecto se ubica en sitios que se dedican a actividades agrícolas y agropecuarias, en sus alrededores el desarrollo y planificación de proyectos urbanísticos, comerciales e industriales.

El área cuenta con una asignación de uso de suelo emitido mediante Resolución 11-2022, del 19 de enero de 2022.



5.9. Monto Global de la Inversión

Los costos generalizados tomados en cuenta para desarrollar el Proyecto consisten en los siguientes:

- Estudios: Avalúo, de Factibilidad, Diseño de Planos de Arquitectura e Ingeniería, Estudio de Impacto Ambiental y otros.
- Costo del Terreno
- Costos de Construcción
- Costos Administrativos y Financieros
- Otros (Alquileres, Imprevistos, etc.)

Este arroja un monto estimado de (B/. 10,000,000.00).

muy similares durante todo el año y dada su reducida superficie, no se encuentran diferencias significativas entre una región y otra. Se caracteriza por poseer un clima tropical, cálido y húmedo, con temperaturas elevadas durante todo el año, para alcanzar una media de 27 °C.

Se han identificado dos estaciones: la lluviosa y la seca. La primera es más extensa, abarca desde finales de abril hasta noviembre. Por su parte, la estación seca se extiende desde diciembre hasta marzo-abril, su característica es la presencia de vientos alisios. En la costa del Caribe, las precipitaciones anuales alcanzan los 3,500 mm; en tanto que, en el litoral del Pacífico, los 2,300 mm, aproximadamente.

El clima tropical que posee Panamá incrementa la estabilidad de las condiciones ambientales, la variedad de los ecosistemas y permite la especialización de las especies, para generar nichos ecológicos más estables. Al estar Panamá muy cerca de la línea ecuatorial y poseer un clima tropical, el país está conformado por abundantes bosques tropicales, así como por una gran riqueza de especies, muchas de ellas endémicas, tanto de fauna como de flora.

Luego de una exhaustiva revisión a todas las tipologías climáticas propuestas para Panamá desde 1920, el ilustre geógrafo e historiador panameño Dr. Alberto A. McKay (q.e.p.d.) identificó una serie de inconsistencias en los diferentes tipos de climas asignados al país, lo que llevó al catedrático a analizar, corregir y adaptar, a las condiciones ambientales reales de Panamá, las clasificaciones climáticas anteriormente establecidas. Como resultado, el Dr. McKay generó en el año 2000, una nueva clasificación de los climas de Panamá, que emplea como referencia la tipología climática de Emmanuel de Martonne, que posee más tipos de climas tropicales y además reconoce las grandes influencias de las masas oceánicas, así como la diversidad de ambientes atmosféricos presentes en las montañas tropicales. El nuevo Sistema de Clasificación Climática de Panamá queda constituido por siete tipos de clima:

➤ CLIMA TROPICAL OCEANICO

Se extiende por las islas y tierras bajas de la vertiente del Caribe desde Bocas del Toro por el Oeste, hasta Colón occidental y Coclé noroccidental por el Este. Los promedios anuales de temperatura ascienden a los 25 y 27 °C. Los totales anuales de precipitación son elevados, alcanzando los 4,346 mm en Boca de Toabré. Este clima no posee estación seca

y en todos los meses caen más de 100 mm de lluvia. Los vientos alisios, provenientes del Norte y del Nordeste, provocan lluvias orográficas copiosas.

➤ **CLIMA TROPICAL OCEÁNICO CON ESTACIÓN SECA CORTA**

Este clima también se presenta en las tierras bajas de la provincia de Colón, pero con mayor pluviosidad anual y una corta, poco acentuada estación seca. Las temperaturas medias anuales son de 26.5 °C en las costas y de 25.5 °C hacia el interior del continente. Las precipitaciones son abundantes, se presentan alrededor de 4,760 mm en Coclé del Norte. Este clima posee una estación seca corta de cuatro a diez semanas de duración, con precipitaciones entre 40 y 90 mm entre febrero y marzo.

➤ **CLIMA SUBECUATORIAL CON ESTACIÓN SECA**

Se presenta como el clima de mayor extensión en Panamá. Es cálido, con promedios anuales de temperatura de 26.5 a 27.5 °C en las tierras bajas (< 20 msnm), en tanto que para las tierras altas (aprox. 1,000 m) la temperatura puede llegar a 20°C. Se encuentra en las tierras bajas y montañosas hasta 1,000 metros de altura en la vertiente del Pacífico en Chiriquí, Veraguas, en sectores montañosos de Azuero y Coclé y en las montañas de Panamá, San Blas y Darién. Los niveles de precipitación son elevados, cercanos o superiores a los 2,500 mm, alcanza los 3,519 en Remedios. El clima es de estación seca corta y acentuada con tres a cuatro meses de duración.

➤ **TROPICAL CON ESTACIÓN SECA PROLONGADA**

Es cálido, con temperaturas medias de 27 a 28°C. Los totales pluviométricos anuales, siempre inferiores a 2,500 mm son los más bajos de todo el país, los cuales llegan a 1,122 en Los Santos. Este tipo de clima se presenta en el Valle de Tonosí, en las tierras bajas del derrame hidrográfico del golfo de Panamá, en las islas de este golfo y en las cuencas de los ríos Bayano, Chucunaque, Tuira y Sambú. La estación seca presenta fuertes vientos, con predominio de nubes medias y altas; hay baja humedad relativa y fuerte evaporación.

➤ **CLIMA OCEÁNICO DE MONTAÑA BAJA**

Está presente en las vertientes a barlovento del alisio nórdico de más de 900-1,000 metros de Bocas del Toro, extendiéndose también a sectores montañosos altos de Boquete y Gualaca en Chiriquí. Es fresco, muy lluvioso y sin estación seca. En Alto Lino, Boquete, a los 1,450 msnm la temperatura promedio anual se estima en 18 °C y los totales pluviométricos son de 3,710 mm al año. Prácticamente no hay estación seca, salvo algunas semanas en febrero.

➤ **TROPICAL DE MONTAÑA BAJA**

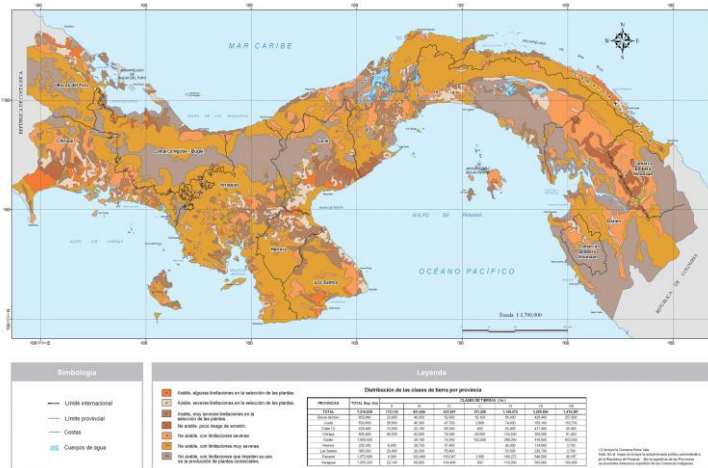
Aparece en las montañas de la vertiente del Pacífico situadas arriba de los 900-1,000 msnm. Ocupa un amplio sector montañoso de Chiriquí, principalmente de la Cordillera de Talamanca.

Igualmente, se encuentra presente en las cimas más altas de Veraguas, Coclé, Los Santos y Darién. A pesar de que sus totales de precipitación resultan altos, el efecto de *foehn* que se produce a principios del año, seca considerablemente las vertientes del Pacífico, que crea así condiciones favorables para la incidencia de incendios en las regiones boscosas y de matorrales.

➤ **TROPICAL DE MONTAÑA MEDIA Y ALTA**

Esta franja se extiende por arriba de los 1,600 msnm y se destaca por tener temperaturas bajas en las noches. Las temperaturas medias son de 17.4 °C en Bambito a los 1,700 metros y de 14.8 °C en Sajo Grande a los 2,300 msnm. A los 3,000 msnm, se estima que la temperatura promedio es de 10 a 11 °C y en las madrugadas pueden aproximarse a 0 °C. Las lluvias de montaña son fuertes en la parte baja y disminuyen con la altura. Son frecuentes las lluvias de gotas finas llamadas “bajareques”, así como la formación de arco iris.

6.3 Caracterización del suelo



Suelo se define como una colección de cuerpos naturales sobre la superficie de la tierra, alterada y a veces hecha por el ser humano, de materiales terrosos, soporta y mantiene a las plantas y animales al aire libre; con límite superior que es la atmósfera, con límites laterales como lechos de rocas, hielo o

mantos de agua, y límite inferior como mantos rocosos (ígneas, sedimentarias y metamórficas).

Según el Sistema Norteamericano de Clasificación de Tierras (Land Capability) el cual fue elaborado por el Servicio de Conservación de Suelos de la Secretaría de Agricultura de los Estados Unidos de América. Es un sistema creado para un país altamente desarrollado, con una agricultura muy mecanizada y tecnificada. Además, es el sistema utilizado en Panamá.

Los suelos se clasifican en ocho clases de tierras y se designan con números romanos, que van del I al VIII. Las tierras de Clase I son las tierras óptimas, es decir, que no tienen limitaciones y a medida que aumentan las limitaciones se designan progresivamente con números romanos hasta la Clase VIII.

Las tierras de las Clases I a IV son de uso agrícola. En Panamá no se ha reportado la Clase I, las Clases II y III tienen algunas limitaciones, y la Clase IV es marginal para la agricultura. Las Clases V, VI y VII son para uso forestal, frutales o pastos. La Clase VIII son tierras destinadas a parques, áreas de esparcimiento, reservas y otras.

Según el mapa de capacidad agrologica de suelos tomado del Atlas Ambiental de la ANAM, que presentamos para ilustrar este punto el proyecto se ubica en un área que presenta varios tipos de suelos entre estos podemos mencionar, los suelos clase VI, no arables, con limitaciones severas, los de clase III, los IV, los V y los VI, de lo que podemos destacar que en términos generales son suelos no arables, con limitaciones severas.

6.3.1 Descripción del Uso del Suelo

El área en donde se desarrollará el proyecto denota una intervención antrópica, en vista de ya se dieron intervenciones previas ya que son terrenos que fueron usados para agricultura, en sus entornos inmediatos se están ejecutando proyectos de establecimiento de viviendas, comercios y actividades agrícolas, en el entorno inmediato se realizaron algunos trabajos de adecuación claro que son trabajos de años anteriores.

6.3.2 Deslinde de la Propiedad

La propiedad tiene los siguientes colindantes:

Norte: Carretera Panamericana

Sur: Resto de la finca N°12273 y Servidumbre del Río Caimito

Este: Servidumbre del Río Caimito

Oeste: Servidumbre del Río Caimito

6.4. Topografía

Según el Atlas Ambiental de Panamá, el área en estudio presenta pendientes suaves que van desde 0° a 12°, lo cual muestra planicies (algunas inundables) e inclinaciones, hasta su proximidad a la costa del Pacífico Panameño. En los alrededores de donde se ejecutará el proyecto, se presentan distintas definiciones topográficas, marcadas desde la cota 2 hasta la cota 15 según los estudios topográficos realizados en el sitio. Esto indica, que existen terrenos planos y en algunos casos se presentan ligeras ondulaciones, marcando extensiones más significativas de tierras con pendientes poco inclinadas.

6.6. Hidrología

Dentro del terreno donde se realizará el proyecto no se localiza fuente de agua superficial, pero este si colinda al este y al oeste con el Río Caimito, el cuenta con un ancho de 25 metros, por loque se ha contemplado una franja de servidumbre hídrica de 25 metros (igual al ancho del cauce) desde el borde del río hacia el área del proyecto.

6.6.1 Calidad de las aguas superficiales

No existen fuentes de aguas superficiales dentro del sitio del proyecto, por lo tanto, **no aplica**.

6.7. Calidad del aire

Durante las visitas de campo se pudo notar el desarrollo de varios proyectos de construcción, actividades comerciales y el flujo continuo de vehículos por la carretera, pero no se percibieron olores molestos, en el sitio el aire se presenta bastante natural y constante.

6.7.1. Ruido

En la etapa de construcción el ruido puede aumentar, pero será puntual y temporal producto de los equipos utilizados y serán en tiempos cortos de intermedios y en horario diurno, durante las visitas de campo se observó fuente de emisión de ruido, producto de las actividades que se ejecutan en el área y los vehículos que transitan. Pero este ruido no se concentra ni presenta situación molesta.

El promotor del Proyecto dará cumplimiento al Decreto Ejecutivo del Ministerio de Salud No. 1 del 15 de enero del 2004 que determina los niveles de ruido para las áreas residenciales e industriales.

6.7.2 Olores

Durante las visitas de campo no se percibieron olores molestos que pudieran indicar el escape o emanación de gases. En el proceso constructivo del proyecto no se utilizarán materiales que puedan expeler olores molestos ni contaminantes al ambiente, en este momento el medio se percibe bastante natural sin olores molestos, con brisas suaves constantes.

7. DESCRIPCION DEL AMBIENTE BIOLÓGICO

El presente capitulo recoge información relacionada con el estado actual del ambiente biológico en el área de influencias del proyecto.

7.1. Características de la flora

La vegetación existente de la finca es escasa, aunque existen algunas áreas de rastrojos y árboles dispersos. Las áreas colindantes a sus alrededores son extensiones de tierras utilizadas para la cría de ganado y producción de agropecuaria de subsistencia.

La superficie que ocupa cada uno de los diferentes estratos de vegetación en el área estuvo basada en la información que se recopiló pie a pie en el área.

Podemos hablar de que existe un tipo de vegetación de uso agropecuario, que se definen como las tierras utilizadas para actividades agrícolas anuales, semipermanentes, en conclusión, los estratos vegetales identificados en el sitio del proyecto son los siguientes:



Clasificación de las áreas estudiadas o estrato vegetal existente: Debido a lo intervenido del sitio se considera el área del polígono con la siguiente condición:

- **Área de Gramíneas y plantas menores**, sitio con alrededor de 65 % de la superficie, donde el ganado pastorea.



- **Área de árboles dispersos** con alrededor de 5% de la superficie, con fuerte sitio intervenido las Cercas vivas.



- **Área con árboles dispersos**, alrededor con un 15 %.



- **Área de cerca vivas**, con un 15 % en el entorno del proyecto.



7.1.1 Caracterización vegetal, inventario forestal (aplicar técnica recomendadas por el Ministerio de Ambiente)

La caracterización vegetal para la promotora REGENTE HOLDING GROUP, S.A., consiste en identificar una serie de cualidades de la vegetación de la cual se compone en el área de desarrollo del proyecto.

La vegetación del área en términos generales está compuesta fundamentalmente por gramínea, producto de la regeneración espontánea.

Matorral leñoso. Se anotan las especies presentes, la espesura y altura media del conjunto.



Especies forestales presentes. Se enumeran aquí las especies arbóreas que integran la masa.



Pies mayores. Para los árboles mayores de 75 mm de diámetro normal, se indica la especie y se realiza una medición doble del diámetro normal (en dos direcciones perpendiculares), así como de la altura total y diámetro a 4 m de altura.



Estrato herbáceo. Incluye información acerca del grado de cubierta del estrato herbáceo y principales especies presentes.



Las coordenadas geográficas entre las cuales se realizó el reconocimiento de la vegetación en donde se desarrollará el proyecto son las siguientes:

Cuadro N°15

COORDENADAS TOMADAS EN LA FINCA		
ESTE	NORTE	UBICACIÓN Y DESCRIPCIÓN DEL ÁREA
640193	985062	CENTRO DE LA FINCA
640531	984723	POTRERO
639585	984977	FINCA 25941
640493	984833	ÁRBOL DE BARRIGON EN CERCA
639919	985132	ENTRADA DE LA FINCA

Cuadro N°16 LISTADO DE ESPECIES INVENTARIADAS EN LAS PARCELAS

Nombre Común	Nombre científico	Familia
Guácimo	<i>Guazuma ulmilifolia</i>	Esterculiácea
Guarumo	<i>Cecropia sp.</i>	cecropiaceae
Caimito	<i>Chrysophyllum caimito</i>	Sapotaceae
Barrigón	<i>Pseudobombax psephenatum</i>	Bombacaceae
Guarumo pava	<i>Schefflera morototoni</i>	Araliaceae
Palma corozo	<i>Atrocaryum standleyanum</i>	Palmaceae
Palma de coco	<i>Nicifera</i>	Palmaceae
Malagueto macho	<i>Xylopia aromatica</i>	Annonaceae
Ficus	<i>Ficus sp</i>	Moraceae
Membrillo	<i>Gustavia superba</i>	Lecythidaceae
Inojo	<i>Piper auritum</i>	Piperaceae
Guabito cansa boca	<i>Inga spectabilis</i>	Fabaceae
Cortezo	<i>Bursera simaruba</i>	Burseraceae
Palo bobo	<i>Eritrina sp</i>	
Jobo	<i>Spondia mombi</i>	Anacardiaceae
Nance	<i>Byrsonima crassifolia</i>	Malpighiaceae
Corotu	<i>Enterolobium cyclocarpum</i>	Fabaceae
Papelillo	<i>Miconia impetioilaris</i>	Melastomataceae
Laureño	<i>Senna reticulata</i>	Fabaceae
Tachuelo	<i>Zanthoxylum panamense</i>	Rutaceae

7.2. Características de la fauna

En esta finca dado el impacto antropogénico que ha tenido a través de los años, los datos tomados directamente en campo nos permitieron tener un conocimiento general, de la biodiversidad presente en estas catorce (14has), que se someterán a un impacto sostenible, por las practicas que se ejecutarán en su entorno.

Fauna característica del Área de Influencia Indirecta del Proyecto Aves:

Aves: Tortolita común (*Columbina tapalconi*), gallinazo común (*Coragyps atratus*), Gallinazo negro (*Coragyps atratus*), Pechi amarillo (*Tyrannus melancholicus*)

- **Reptiles:** Borriguero (*Basiliscos spp.*)

Anfibios:

- Sapo común (*Bufo spp*)

Insectos:

- Hormigas Arrieras (*Atta Cephalottes*)
- Mariposas,

8. DESCRIPCIÓN DEL AMBIENTE SOCIOECONÓMICO

Para desarrollar este punto consideraremos el entorno que condiciona la vida de la sociedad, incluyendo los valores naturales, sociales y culturales que existen en un lugar en un momento determinado.

8.1 Uso Actual de la tierra en sitios colindantes

En términos generales las tierras en el área se están utilizando para establecer proyectos comerciales, carreteras, viviendas y actividades agropecuarias.

8.3. Percepción local del proyecto, obra o actividad, (a través del plan de Participación ciudadana).

El Promotor de una actividad, obra o proyecto, público o privado, está obligado a involucrar a la ciudadanía en la etapa más temprana de elaboración, en el proceso de Evaluación del Estudio de Impacto Ambiental correspondiente, de manera que se puedan cumplir los requerimientos formales establecidos en el Decreto y en el Reglamento sobre la Participación Ciudadana, procedimos a establecer el presente plan el cual contemplaba una serie de acciones para lograr una efectiva Participación Ciudadana, la cual genere opiniones de la ciudadanía o de la sociedad civil del área, que permita a las autoridades una adecuada evaluación y apoyen en los procesos de toma de decisión, para la valoración y decisión adecuada en función que este estudio promueva desarrollo sostenible y tome en cuenta la consulta pública.

En este sentido realizamos un volanteo acompañado de conversatorios el día 6-2-22 con algunos moradores del área, posteriormente realizamos la aplicación de algunas encuestas para obtener la opinión que se tiene sobre el proyecto, adjunto exponemos los resultados de las mismas.

RESULTADOS O PERCEPCIÓN LOCAL DEL PROYECTO SEGÚN LOS ANÁLISIS DE LA ENCUESTA PÚBLICA APLICADA.

Cuadro N°17 Datos generales de la población encuestada

Sexo de los Encuestados	
Masculino	Femenino
4	6

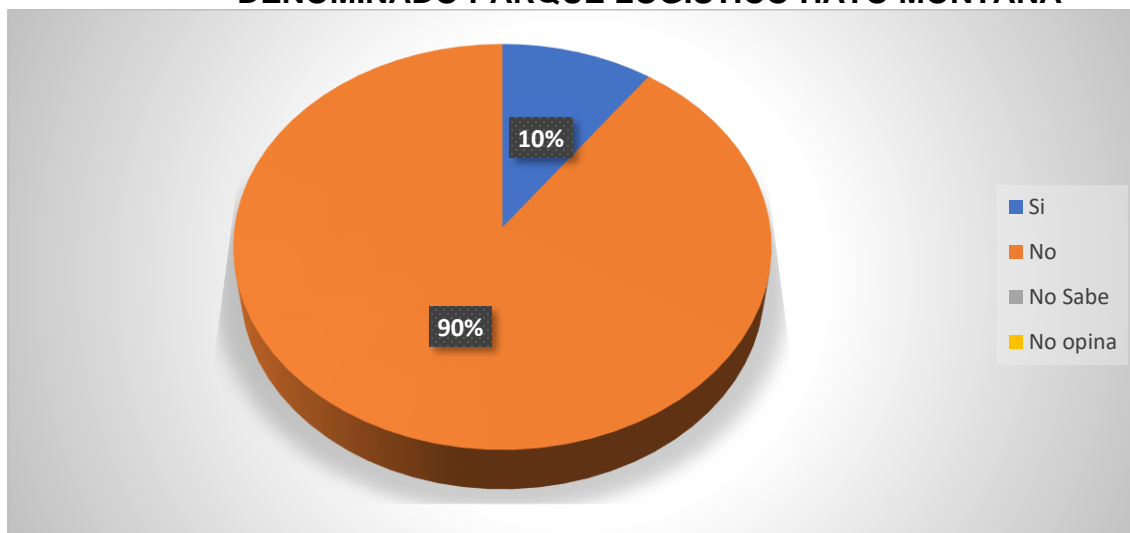
Edad de los Encuestados		
18 a 29 años	30 a 39 años	Mayor de 40 años
3	4	4

Educación de los Encuestados		
Secundaria	Universitaria	Técnico
3	6	1

Residencia de los Encuestados		
Vive en el área	Trabaja en el área	Visita el área
10	0	0

GRÁFICO No. 1

**SABE QUE PRÓXIMAMENTE SE DESARROLLARA UN PROYECTO
 DENOMINADO PARQUE LOGISTICO HATO MONTAÑA**

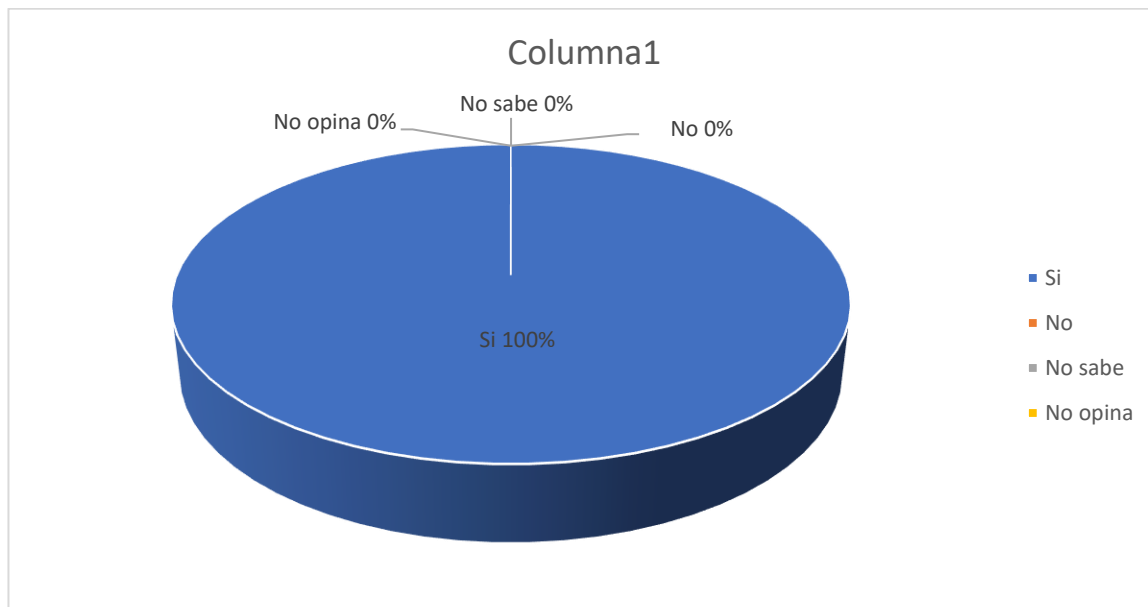


EL 90% de los encuestados no tenían conocimiento sobre el desarrollo del proyecto.

Si	1
No	10
No se	0
No opina	0



GRÁFICO No.2 CONSIDERA QUE EL PROYECTO BENEFICIARA EL DESARROLLO DE LA COMUNIDAD

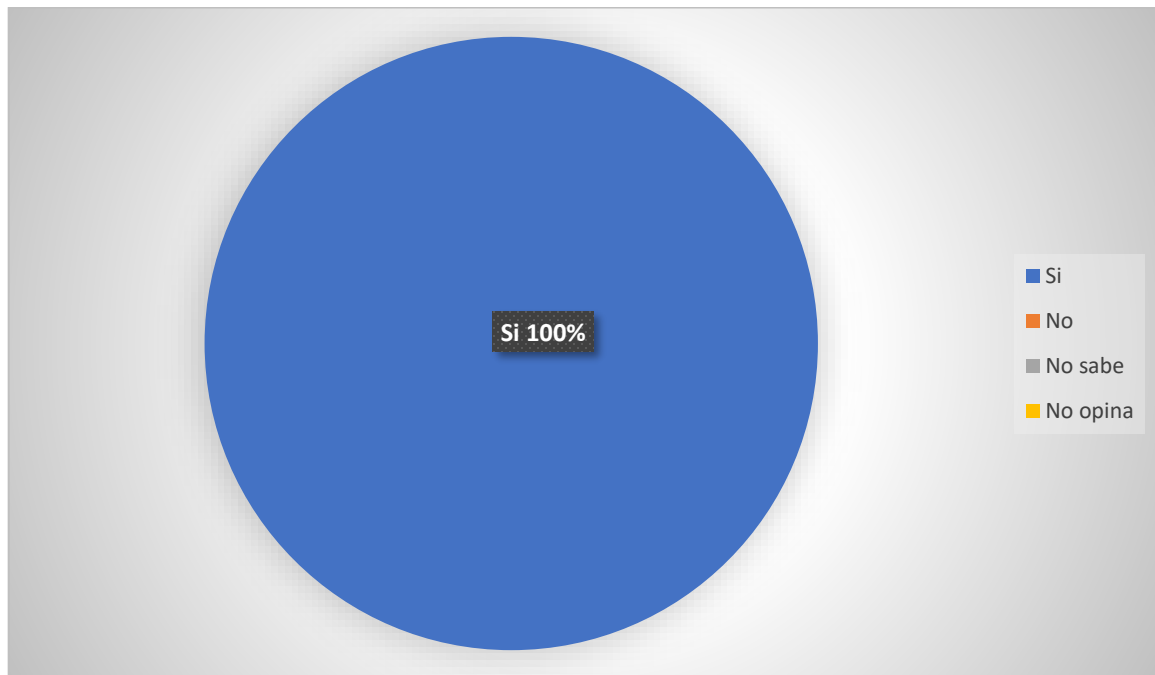


En general tenemos que el 100% de los encuestados consideran beneficioso el desarrollo del proyecto.



GRÁFICO No.3

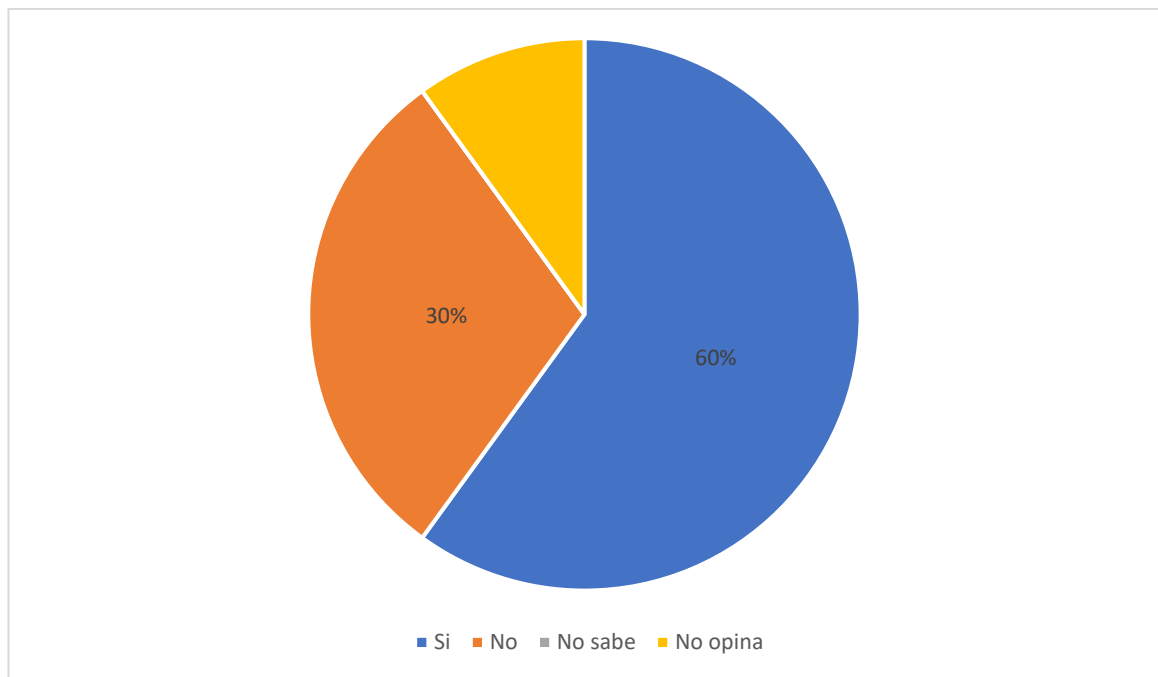
CONSIDERA POSITIVO EL DESARROLLO DEL PROYECTO



El 100% de los entrevistados consideran positivo el desarrollo del proyecto.



GRÁFICO No.4 CONSIDERA AFECTACION EN LOS RECURSOS NATURALES



El 60% de la población encuestada considera que la afectación ambiental que se puede generar con el desarrollo del proyecto es al aire, la fauna y la flora.



Entre las principales recomendaciones brindadas por los encuestados podemos mencionar:

- Generar fuentes de empleo local
- Tomar las medidas necesarias para no afectar el ambiente.
- Que se tome en cuenta a los residentes del área.
- Mantener comunicación con los moradores del área.



ENCUESTA PÚBLICA
Estudio de Impacto Ambiental, Categoría I

PROYECTO: "PARQUE LOGISTICO HATO MONTAÑA"

PROMOTOR: REGENTE HOLDING GROUP, S.A.

Ubicación: Corregimiento de Juan Demóstenes Arosemena, Distrito de Arraijan y Provincia de Panamá Oeste

Fecha: 10-7-22 Nombre Encuestado: Victor Salazar

I. Generales del Encuestado

Sexo: Masculino ☒ Femenino ☐
Edad: 18-29 ☐ 30-39 ☐ Mayor de 40 ☒
Educación: Primaria ☐ Secundaria ☐ Universitaria ☒
Vive en el Área ☒ Trabaja en el Área ☐ Visita el Área ☐

II. Cuestionario

- ¿Sabe que próximamente se desarrollará un proyecto denominado "PARQUE LOGISTICO HATOMONTAÑA"?
Sí ☐ No ☒ No Sabe ☐ No Opina ☐

Observación: El encuestador y el encuestado en este renglón conversan sobre el proyecto y el encuestador le explica la descripción del proyecto al encuestado.

- ¿Considera que el Proyecto beneficiará al desarrollo de la Comunidad y ofrecer oportunidades?
Sí ☒ No ☐ No Sabe ☐ No Opina ☐
- ¿Considera positivo el desarrollo del Proyecto? Sí ☒ No ☐ No Sabe ☐ No Opina ☐
- En caso de que sea negativa la pregunta anterior, ¿podría especificar por qué?

- Considera que el Proyecto lo afectará personalmente. Sí ☐ No ☒ No Sabe ☐ No Opina ☐
- ¿Considera que habrá afectación de los recursos naturales?:
Sí ☒ No ☐ No Sabe ☐ No Opina ☐
- En caso de positiva la pregunta anterior, que recurso natural usted considera se afectaran:
Flora ☐ Fauna ☐ R. Hídrico ☐ Aire ☒ Suelo ☐ Otros

Contaminación del aire por construcción

- ¿En cuanto a la seguridad vial considera usted que habría algún efecto?
Sí ☐ No ☒ No Sabe ☐ No Opina ☐ Explique

- ¿Qué le recomienda al Promotor para la adecuada ejecución de esta obra?

Tomar las medidas de logísticas necesarias para no contaminar excesivamente

MUCHAS GRACIAS

ENCUESTA PÚBLICA

ENCUESTA PÚBLICA
Estudio de Impacto Ambiental, Categoría I

PROYECTO: "PARQUE LOGISTICO HATOMONTAÑA"

PROMOTOR: REGENTE HOLDING GROUP, S.A.

Ubicación: Corregimiento de Juan Demóstenes Arosemena, Distrito de Arraijan y Provincia de Panamá Oeste

Fecha: 6-2-22 Nombre Encuestado: Darlyn Alba Escobar

I. Generales del Encuestado

Sexo: Masculino ☐ Femenino ☒
Edad: 18- 29 ☐ 30-39 ☐ Mayor de 40 ☒
Educación: Primaria ☐ Secundaria ☐ Universitaria ☒
Vive en el Área ☒ Trabaja en el Área ☐ Visita el Área ☐

II. Cuestionario

- ¿Sabe que próximamente se desarrollará un proyecto denominado "PARQUE LOGISTICO HATOMONTAÑA"?
Sí ☒ No ☐ No Sabe ☐ No Opina ☐

Observación: El encuestador y el encuestado en este renglón conversan sobre el proyecto y el encuestador le explica la descripción del proyecto al encuestado.

- ¿Considera que el Proyecto beneficiará al desarrollo de la Comunidad y ofrecer oportunidades?
Sí ☒ No ☐ No Sabe ☐ No Opina ☐
- ¿Considera positivo el desarrollo del Proyecto? Sí ☒ No ☐ No Sabe ☐ No Opina ☐
- En caso de que sea negativa la pregunta anterior, ¿podría especificar por qué?

- Considera que el Proyecto lo afectará personalmente. Sí ☐ No ☒ No Sabe ☐ No Opina ☐
- ¿Considera que habrá afectación de los recursos naturales?:
Sí ☒ No ☐ No Sabe ☐ No Opina ☐
- En caso de positiva la pregunta anterior, que recurso natural usted considera se afectaran:
Flora ☐ Fauna ☒ R. Hídrico ☐ Aire ☐ Suelo ☐ Otros ☐

- ¿En cuanto a la seguridad vial considera usted que habría algún efecto?
Sí ☐ No ☒ No Sabe ☐ No Opina ☐ Explique

- ¿Qué le recomienda al Promotor para la adecuada ejecución de esta obra?

Ofrecer más trabajo a los residentes

MUCHAS GRACIAS

ENCUESTA PÚBLICA
Estudio de Impacto Ambiental, Categoría I

PROYECTO: "PARQUE LOGISTICO HATOMONTAÑA"

PROMOTOR: REGENTE HOLDING GROUP, S.A.

Ubicación: Corregimiento de Juan Demóstenes Arosemena, Distrito de Arraijan y Provincia de Panamá Oeste

Fecha: 6-2-22 Nombre Encuestado: Tatiana Chamis

I. Generales del Encuestado

Sexo: Masculino ☐ Femenino ☒
Edad: 18-29 ☐ 30-39 ☒ Mayor de 40 ☐
Educación: Primaria ☐ Secundaria ☐ Universitaria ☒
Vive en el Área ☒ Trabaja en el Área ☐ Visita el Área ☐

II. Cuestionario

- ¿Sabe que próximamente se desarrollará un proyecto denominado "PARQUE LOGISTICO HATOMONTAÑA"?
Sí ☐ No ☒ No Sabe ☐ No Opina ☐

Observación: El encuestador y el encuestado en este renglón conversan sobre el proyecto y el encuestador le explica la descripción del proyecto al encuestado.

- ¿Considera que el Proyecto beneficiará al desarrollo de la Comunidad y ofrecer oportunidades?
Sí ☒ No ☐ No Sabe ☐ No Opina ☐
- ¿Considera positivo el desarrollo del Proyecto? Sí ☒ No ☐ No Sabe ☐ No Opina ☐
- En caso de que sea negativa la pregunta anterior, ¿podría especificar por qué?

- Considera que el Proyecto lo afectará personalmente. Sí ☐ No ☒ No Sabe ☐ No Opina ☐
- ¿Considera que habrá afectación de los recursos naturales?:
Sí ☐ No ☒ No Sabe ☐ No Opina ☐
- En caso de positiva la pregunta anterior, que recurso natural usted considera se afectaran:
Flora ☐ Fauna ☐ R. Hídrico ☐ Aire ☐ Suelo ☐ Otros ☐

- ¿En cuanto a la seguridad vial considera usted que habría algún efecto?
Sí ☒ No ☐ No Sabe ☐ No Opina ☐ Explique
habrá más tráfico

- ¿Qué le recomienda al Promotor para la adecuada ejecución de esta obra?
Tomar en cuenta a los residentes para plazas de trabajo

MUCHAS GRACIAS

ENCUESTA PÚBLICA
Estudio de Impacto Ambiental, Categoría I

PROYECTO: "PARQUE LOGISTICO HATOMONTAÑA"

PROMOTOR: REGENTE HOLDING GROUP, S.A.

Ubicación: Corregimiento de Juan Demóstenes Arosemena, Distrito de Arraijan y Provincia de Panamá Oeste

Fecha: 0-2-22 **Nombre Encuestado:** Elvis Gonzales

I. Generales del Encuestado

Sexo: Masculino ☒ Femenino ☐
Edad: 18- 29 ☐ 30-39 ☒ Mayor de 40 ☐
Educación: Primaria ☐ Secundaria ☐ Universitaria ☒
Vive en el Área ☒ **Trabaja en el Área** ☐ **Visita el Área** ☐

II. Cuestionario

- ¿Sabe que próximamente se desarrollará un proyecto denominado "PARQUE LOGISTICO HATOMONTAÑA"?
 Sí ☐ No ☒ No Sabe ☐ No Opina ☐

Observación: El encuestador y el encuestado en este renglón conversan sobre el proyecto y el encuestador le explica la descripción del proyecto al encuestado.

- ¿Considera que el Proyecto beneficiará al desarrollo de la Comunidad y ofrecer oportunidades?
 Sí ☒ No ☐ No Sabe ☐ No Opina ☐
- ¿Considera positivo el desarrollo del Proyecto? Sí ☒ No ☐ No Sabe ☐ No Opina ☐
- En caso de que sea negativa la pregunta anterior, ¿podría especificar por qué?

- Considera que el Proyecto lo afectará personalmente. Sí ☐ No ☒ No Sabe ☐ No Opina ☐
- ¿Considera que habrá afectación de los recursos naturales?:
 Sí ☒ No ☐ No Sabe ☐ No Opina ☐
- En caso de positiva la pregunta anterior, que recurso natural usted considera se afectaran:
 Flora ☐ Fauna ☐ R. Hídrico ☐ Aire ☒ Suelo ☐ Otros ☐

- ¿En cuanto a la seguridad vial considera usted que habría algún efecto?
 Sí ☐ No ☒ No Sabe ☐ No Opina ☐ Explique

- ¿Qué le recomienda al Promotor para la adecuada ejecución de esta obra?

Ofrecer plazas de trabajo a los residentes

MUCHAS GRACIAS

ENCUESTA PÚBLICA
Estudio de Impacto Ambiental, Categoría I

PROYECTO: "PARQUE LOGISTICO HATOMONTAÑA"

PROMOTOR: REGENTE HOLDING GROUP, S.A.

Ubicación: Corregimiento de Juan Demóstenes Arosemena, Distrito de Arraijan y Provincia de Panamá Oeste

Fecha: 0-2-22 Nombre Encuestado: Pamela Luecro

I. Generales del Encuestado

Sexo: Masculino ☐ Femenino ☒
Edad: 18-29 ☐ 30-39 ☐ Mayor de 40 ☒
Educación: Primaria ☐ Secundaria ☐ Universitaria ☒
Vive en el Área ☒ Trabaja en el Área ☐ Visita el Área ☐

II. Cuestionario

- ¿Sabe que próximamente se desarrollará un proyecto denominado "PARQUE LOGISTICO HATOMONTAÑA"?
Sí ☐ No ☒ No Sabe ☐ No Opina ☐

Observación: El encuestador y el encuestado en este renglón conversan sobre el proyecto y el encuestador le explica la descripción del proyecto al encuestado.

- ¿Considera que el Proyecto beneficiará al desarrollo de la Comunidad y ofrecer oportunidades?
Sí ☒ No ☐ No Sabe ☐ No Opina ☐
- ¿Considera positivo el desarrollo del Proyecto? Sí ☒ No ☐ No Sabe ☐ No Opina ☐
- En caso de que sea negativa la pregunta anterior, ¿podría especificar por qué?

- Considera que el Proyecto lo afectará personalmente. Sí ☐ No ☒ No Sabe ☐ No Opina ☐

- ¿Considera que habrá afectación de los recursos naturales?:

Sí ☐ No ☒ No Sabe ☐ No Opina ☐

- En caso de positiva la pregunta anterior, que recurso natural usted considera se afectaran:

Flora ☐ Fauna ☐ R. Hídrico ☐ Aire ☐ Suelo ☐ Otros ☐

- ¿En cuanto a la seguridad vial considera usted que habría algún efecto?

Sí ☐ No ☒ No Sabe ☐ No Opina ☐ Explique

- ¿Qué le recomienda al Promotor para la adecuada ejecución de esta obra?

Llevar a cabo las medidas de bijsica necesarias para no crear más
afectación a los recursos nat. MUCHAS GRACIAS

ENCUESTA PÚBLICA
Estudio de Impacto Ambiental, Categoría I

PROYECTO: "PARQUE LOGISTICO HATOMONTAÑA"

PROMOTOR: REGENTE HOLDING GROUP, S.A.

Ubicación: Corregimiento de Juan Demóstenes Arosemena, Distrito de Arraijan y Provincia de Panamá Oeste

Fecha: 6-2-22 Nombre Encuestado: Aitana Palacios

I. Generales del Encuestado

Sexo: Masculino ☐ Femenino ☒
Edad: 18- 29 ☐ 30-39 ☒ Mayor de 40 ☐
Educación: Primaria ☐ Secundaria ☒ Universitaria ☐
Vive en el Área ☒ Trabaja en el Área ☐ Visita el Área ☐

II. Cuestionario

- ¿Sabe que próximamente se desarrollará un proyecto denominado "PARQUE LOGISTICO HATOMONTAÑA"?
Sí ☐ No ☒ No Sabe ☐ No Opina ☐

Observación: El encuestador y el encuestado en este renglón conversan sobre el proyecto y el encuestador le explica la descripción del proyecto al encuestado.

- ¿Considera que el Proyecto beneficiará al desarrollo de la Comunidad y ofrecer oportunidades?
Sí ☒ No ☐ No Sabe ☐ No Opina ☐
- ¿Considera positivo el desarrollo del Proyecto? Sí ☒ No ☐ No Sabe ☐ No Opina ☐
- En caso de que sea negativa la pregunta anterior, ¿podría especificar por qué?

- Considera que el Proyecto lo afectará personalmente. Sí ☐ No ☒ No Sabe ☐ No Opina ☐

- ¿Considera que habrá afectación de los recursos naturales?:

Si ☒ No ☐ No Sabe ☐ No Opina ☐

- En caso de positiva la pregunta anterior, que recurso natural usted considera se afectaran:

Flora ☒ Fauna ☐ R. Hídrico ☐ Aire ☐ Suelo ☐ Otros ☐

- ¿En cuanto a la seguridad vial considera usted que habría algún efecto?

Si ☐ No ☐ No Sabe ☒ No Opina ☐ Explique

- ¿Qué le recomienda al Promotor para la adecuada ejecución de esta obra?

MUCHAS GRACIAS

ENCUESTA PÚBLICA
Estudio de Impacto Ambiental, Categoría I

PROYECTO: "PARQUE LOGISTICO HATOMONTAÑA"

PROMOTOR: REGENTE HOLDING GROUP, S.A.

Ubicación: Corregimiento de Juan Demóstenes Arosemena, Distrito de Arraijan y Provincia de Panamá Oeste

Fecha: 6-2-22 Nombre Encuestado: Carlos Brown

I. Generales del Encuestado

Sexo: Masculino ☒ Femenino ☐
Edad: 18- 29 ☒ 30-39 ☐ Mayor de 40 ☐
Educación: Primaria ☐ Secundaria ☐ Universitaria ☒
Vive en el Área ☒ Trabaja en el Área ☐ Visita el Área ☐

II. Cuestionario

- ¿Sabe que próximamente se desarrollará un proyecto denominado "PARQUE LOGISTICO HATOMONTAÑA"?
Sí ☐ No ☒ No Sabe ☐ No Opina ☐

Observación: El encuestador y el encuestado en este renglón conversan sobre el proyecto y el encuestador le explica la descripción del proyecto al encuestado.

- ¿Considera que el Proyecto beneficiará al desarrollo de la Comunidad y ofrecer oportunidades?

Sí ☒ No ☐ No Sabe ☐ No Opina ☐

- ¿Considera positivo el desarrollo del Proyecto? Sí ☒ No ☐ No Sabe ☐ No Opina ☐

- En caso de que sea negativa la pregunta anterior, ¿podría especificar por qué?

- Considera que el Proyecto lo afectará personalmente. Sí ☐ No ☒ No Sabe ☐ No Opina ☐

- ¿Considera que habrá afectación de los recursos naturales?:

Si ☒ No ☐ No Sabe ☐ No Opina ☐

- En caso de positiva la pregunta anterior, que recurso natural usted considera se afectarían:

Flora ☐ Fauna ☐ R. Hídrico ☐ Aire ☒ Suelo ☐ Otros ☐

- ¿En cuanto a la seguridad vial considera usted que habría algún efecto?

Si ☐ No ☒ No Sabe ☐ No Opina ☐ Explique

- ¿Qué le recomienda al Promotor para la adecuada ejecución de esta obra?

Prestar atención a la opinión de los residentes

MUCHAS GRACIAS

ENCUESTA PÚBLICA
Estudio de Impacto Ambiental, Categoría I

PROYECTO: "PARQUE LOGISTICO HATOMONTAÑA"

PROMOTOR: REGENTE HOLDING GROUP, S.A.

Ubicación: Corregimiento de Juan Demóstenes Arosemena, Distrito de Arraijan y Provincia de Panamá Oeste

Fecha: 6-2-22 Nombre Encuestado: Paolo Cordoba

I. Generales del Encuestado

Sexo: Masculino ☒ Femenino ☐
Edad: 18- 29 ☐ 30-39 ☐ Mayor de 40 ☒
Educación: Primaria ☐ Secundaria ☒ Universitaria ☐
Vive en el Área ☒ Trabaja en el Área ☐ Visita el Área ☐

II. Cuestionario

- ¿Sabe que próximamente se desarrollará un proyecto denominado "PARQUE LOGISTICO HATOMONTAÑA"?
Sí ☐ No ☒ No Sabe ☐ No Opina ☐

Observación: El encuestador y el encuestado en este renglón conversan sobre el proyecto y el encuestador le explica la descripción del proyecto al encuestado.

- ¿Considera que el Proyecto beneficiará al desarrollo de la Comunidad y ofrecer oportunidades?
Sí ☒ No ☐ No Sabe ☐ No Opina ☐
- ¿Considera positivo el desarrollo del Proyecto? Sí ☒ No ☐ No Sabe ☐ No Opina ☐
- En caso de que sea negativa la pregunta anterior, ¿podría especificar por qué?

- Considera que el Proyecto lo afectará personalmente. Sí ☐ No ☒ No Sabe ☐ No Opina ☐

- ¿Considera que habrá afectación de los recursos naturales?:

Si ☒ No ☐ No Sabe ☐ No Opina ☐

- En caso de positiva la pregunta anterior, que recurso natural usted considera se afectaran:

Flora ☒ Fauna ☐ R. Hídrico ☐ Aire ☐ Suelo ☐ Otros ☐

- ¿En cuanto a la seguridad vial considera usted que habría algún efecto?

Si ☐ No ☒ No Sabe ☐ No Opina ☐ Explique

- ¿Qué le recomienda al Promotor para la adecuada ejecución de esta obra?

Tomar en cuenta a los residentes para plazas de trabajo

MUCHAS GRACIAS

ENCUESTA PÚBLICA
Estudio de Impacto Ambiental, Categoría I

PROYECTO: "PARQUE LOGISTICO HATOMONTAÑA"

PROMOTOR: REGENTE HOLDING GROUP, S.A.

Ubicación: Corregimiento de Juan Demóstenes Arosemena, Distrito de Arraijan y Provincia de Panamá Oeste

Fecha: 6-2-22 Nombre Encuestado: Amy Mendoza

I. Generales del Encuestado

Sexo: Masculino ☐ Femenino ☒
Edad: 18- 29 ☒ 30-39 ☐ Mayor de 40 ☐
Educación: Primaria ☐ Secundaria ☐ Universitaria ☒
Vive en el Área ☒ Trabaja en el Área ☐ Visita el Área ☐

II. Cuestionario

- ¿Sabe que próximamente se desarrollará un proyecto denominado "PARQUE LOGISTICO HATOMONTAÑA"?
Sí ☐ No ☒ No Sabe ☐ No Opina ☐

Observación: El encuestador y el encuestado en este renglón conversan sobre el proyecto y el encuestador le explica la descripción del proyecto al encuestado.

- ¿Considera que el Proyecto beneficiará al desarrollo de la Comunidad y ofrecer oportunidades?
Sí ☒ No ☐ No Sabe ☐ No Opina ☐
- ¿Considera positivo el desarrollo del Proyecto? Sí ☒ No ☐ No Sabe ☐ No Opina ☐
- En caso de que sea negativa la pregunta anterior, ¿podría especificar por qué?

- Considera que el Proyecto lo afectará personalmente. Sí ☐ No ☒ No Sabe ☐ No Opina ☐

- ¿Considera que habrá afectación de los recursos naturales?:

Si ☐ No ☒ No Sabe ☐ No Opina ☐

- En caso de positiva la pregunta anterior, que recurso natural usted considera se afectarían:

Flora ☐ Fauna ☐ R. Hídrico ☐ Aire ☐ Suelo ☐ Otros ☐

- ¿En cuanto a la seguridad vial considera usted que habría algún efecto?

Si ☐ No ☐ No Sabe ☒ No Opina ☐ Explique

- ¿Qué le recomienda al Promotor para la adecuada ejecución de esta obra?

MUCHAS GRACIAS

ENCUESTA PÚBLICA
Estudio de Impacto Ambiental, Categoría I

PROYECTO: "PARQUE LOGISTICO HATOMONTAÑA"

PROMOTOR: REGENTE HOLDING GROUP, S.A.

Ubicación: Corregimiento de Juan Demóstenes Arosemena, Distrito de Arraijan y Provincia de Panamá Oeste

Fecha: 6-2-22 Nombre Encuestado: Yamileth Sanchez

I. Generales del Encuestado

Sexo: Masculino ☐ Femenino ☒
Edad: 18- 29 ☒ 30-39 ☐ Mayor de 40 ☐
Educación: Primaria ☐ Secundaria ☒ Universitaria ☐
Vive en el Área ☒ Trabaja en el Área ☐ Visita el Área ☐

II. Cuestionario

- ¿Sabe que próximamente se desarrollará un proyecto denominado "PARQUE LOGISTICO HATOMONTAÑA"?
Sí ☐ No ☒ No Sabe ☐ No Opina ☐

Observación: El encuestador y el encuestado en este renglón conversan sobre el proyecto y el encuestador le explica la descripción del proyecto al encuestado.

- ¿Considera que el Proyecto beneficiará al desarrollo de la Comunidad y ofrecer oportunidades?
Sí ☒ No ☐ No Sabe ☐ No Opina ☐
- ¿Considera positivo el desarrollo del Proyecto? Sí ☒ No ☐ No Sabe ☐ No Opina ☐
- En caso de que sea negativa la pregunta anterior, ¿podría especificar por qué?

- Considera que el Proyecto lo afectará personalmente. Sí ☐ No ☒ No Sabe ☐ No Opina ☐

- ¿Considera que habrá afectación de los recursos naturales?:

Sí ☐ No ☐ No Sabe ☐ No Opina ☒

- En caso de positiva la pregunta anterior, que recurso natural usted considera se afectaran:

Flora ☐ Fauna ☐ R. Hídrico ☐ Aire ☐ Suelo ☐ Otros ☐

- ¿En cuanto a la seguridad vial considera usted que habría algún efecto?

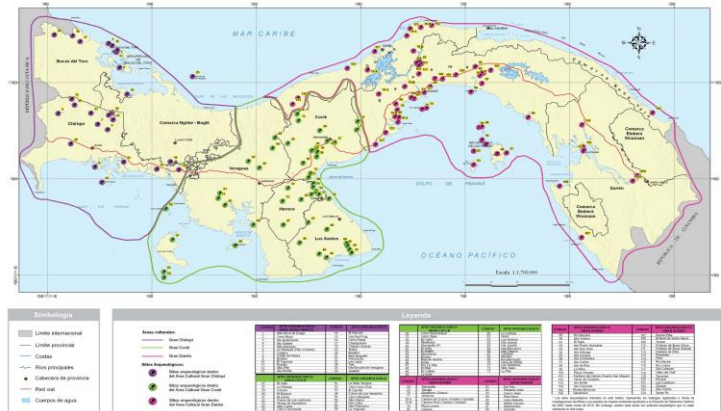
Sí ☐ No ☒ No Sabe ☐ No Opina ☐ Explique

- ¿Qué le recomienda al Promotor para la adecuada ejecución de esta obra?

MUCHAS GRACIAS

8.4. Sitios Históricos, Arqueólogos y Culturales

El área del proyecto forma parte del área denominada arqueológicamente Gran Darién pero como se aprecia en el mapa esta distante y por el desarrollo como vía de tránsito, área productiva de rubros como caña y arroz no tiene las características ni se identifica como sitio histórico,



arqueológico y culturales declarado, es un medio de red vial de tránsito vehicular con más de cincuenta años de existencia e incluso el sitio ha sido subsolado para establecer cultivos y no involucra sitios nuevos a perturbar lo que indica que el sitio tiene un uso histórico como soporte de la red vial y cultivo agrícola, además ninguno de los proyectos establecidos refleja hallazgo de ningún tipo de vestigio por lo que el muestreo arqueológico, **no aplica**, ya que toda estructura en el sub suelo del sitio debe presentar los impactos del uso continuo de este como soporte de red vial y uso agropecuario de alta intensidad.

8.5. Descripción del Paisaje

El paisaje nos muestra un área de planicies con pendientes suaves que van desde 5° a los 10°. La vegetación del sitio es mixta, en donde se hacen presentes especies nativas formando parte de cercas vivas, así como una mayor ocupación de pajonales en las fincas. La presencia de fauna se ve limitada a escasas especies de aves y algunos reptiles, los cuales se han visto de alguna manera desplazados por la intervención antrópica que han sufrido los alrededores de donde se pretende la ejecución del proyecto.



9. IDENTIFICACIÓN DE IMPACTOS AMBIENTALES Y SOCIALES ESPECIFICOS.

En este punto expondremos la metodología que utilizamos para identificar y valorar los posibles impactos ambientales no significativos para este proyecto.

Primero identificamos las acciones que se ejecutaran para lograr el objetivo o proyecto, ya sean beneficiosas o adversas, total o parcialmente en función del desarrollo de las actividades, seguido exponemos los efectos o cambios que puede generar cada acción al medio natural y socioeconómico. La metodología se sustenta en establecer claramente las acciones que se ejecutan para lograr el objetivo o la etapa de construcción del proyecto y a cada acción establecerle los efectos y determinar los impactos, esto nos indica que los Impactos Ambientales que se pueden generar son identificados luego de realizar un análisis **causa efecto**, es decir estableciendo para cada acción o actividad que se ejecutara en la etapa de construcción del proyecto los posibles impactos que puedan generar.

Posteriormente se valoran utilizando numeración de uno (1), a cinco (5) ya sea positivo o negativo de acuerdo con el tipo de impacto, este se suma para la valoración de la acción, seguidamente se caracteriza, dándole carácter, grado, importancia, duración, extensión, reversibilidad, y riesgo de ocurrencia, para conformar luego un plan de mitigación.

Cabe destacar que la valorización numérica expuesta en el cuadro N.º 16, Valoración de los impactos según escala numérica de 1 – 5, nos permite en primera instancia hacer una evaluación cuantitativa, la cual independientemente de su carácter, en donde 1 es muy bajo, 2 es bajo, 3 es moderado, 4 es alto, 5 es muy alto, establecer la medida a tomar en el PMA, en conclusión hacemos una evolución cuantitativa y una cualitativa, las cuales nos permiten ser más clara y eficiente al aplicar el plan de mitigación.

Cuadro N°2

Metodología de la Descripción de los Impactos que usamos en esta evaluación

CARACTER	N= Negativo	P= Positivo	
MAGNITUD	B= BAJA	M= MEDIANA	A= Alta
SIGNIFICADO	BIA= Baja Importancia Ambiental	MIA= Moderada Importancia Ambiental	AIA= Alta Importancia Ambiental
TIPO DE ACCIÓN	D= Impacto Directo	I= Impacto Indirecto	S= Impacto Sinérgico
DURACIÓN	LP= Largo Plazo	CP= Corto Plazo	
REVERSIBILIDAD	Rev= Reversible	Irr= Irreversible	
RIESGO AMBIENTAL	NRA= No Hay Riesgo Ambiental	ERA= Existencia de Riesgo Ambiental	
AREA ESPACIAL	L= Local	R= Regional	

Cuadro N° 18, Valoración de los impactos según escala numérica de 1 – 5

Numeración	Caracterización del Impacto
1	Impacto bajo predecible con baja importancia por lo general directo y local de corto plazo el cual no representa riesgo ambiental.
2	Impacto con magnitud entre baja y mediana, positivo o negativo con acciones directas, reversible sin riesgo ambiental de tipo directo y local.
3	Impacto con magnitud entre baja y mediana, positivo o negativo con acciones directas que pueden influir en un entorno indirecto, reversible y sin riesgo ambiental, de tipo directo que puede incidir en su entorno directo e indirecto.
4	Impacto con magnitud mediana, positivo o negativo, con acciones directas e indirectas que pueden influir en un entorno indirecto, reversible, con la existencia de algún tipo de riesgo ambiental, de tipo directo que puede incidir en su entorno directo e indirecto, con la generación de impactos que tienen que ser mitigados, corregidos, evitados y en algunos casos compensados.
5	Impacto con magnitud mediana a alta, positivo o negativo, con acciones directas e indirectas que pueden influir en un entorno indirecto, reversible, con la existencia de algún tipo de riesgo ambiental, de tipo directo que puede incidir en su entorno directo e indirecto, con la generación de impactos que tienen que ser mitigados, corregidos, evitados y en algunos casos compensados.

El cuadro N.º 2, Metodología de la Descripción de los Impactos que usamos en esta evaluación, nos proporciona los elementos que utilizamos en las evaluaciones que realizamos (el carácter, la magnitud, el significado, los tipos de acción, la duración, la reversibilidad, el riesgo ambiental y el área espacial). Mientras que el cuadro N° 18, Valoración de los impactos según escala numérica de 1 – 5, nos proporciona la caracterización cuantitativa del impacto, estos y la valorización de las magnitudes que se presentan en el cuadro N° 19, se constituyen en las herramientas que nos ayudan a realizar las evaluaciones cualitativas y cuantitativas que hacemos para preparar un mejor plan de manejo y adecuación ambiental, de forma que el proyecto pueda desarrollarse sosteniblemente.

Cuadro N° 19

Valoración de las magnitudes que por ser más significativas requieren mayor atención en cuanto a mitigación, evitar, corregir e incluso compensar
 (Esta identifica descripción desde 10 hasta 55 ya sea positivo o negativo el impacto)

Valoración numérica de la magnitud	Positivo o negativo	Descripción según la jerarquización de la sumatoria que impacta la acción
10	+	Impacto positivo bajo, predecible con baja importancia ambiental, por lo general directo, local, de corto plazo el cual no representa riesgo ambiental y debe ser multiplicado con acciones de capacitación, jornadas de talleres de trabajo.
10	-	Impacto negativo bajo, predecible con baja importancia ambiental por lo general, directo y local de corto plazo el cual no representa riesgo ambiental, pero debe ser corregido, mitigado, prevenido o evitado.
10-19	-	Impacto negativo con magnitud entre baja y mediana, con acciones directas, reversible sin riesgo ambiental aparente de tipo directo y local, el cual requiere se programe en el plan de adecuación y manejo de medidas de mitigación y corrección.
10-19	+	Impacto positivo bajo, predecible con baja importancia ambiental, por lo general directo, local, de corto plazo el cual no representa riesgo ambiental y debe ser multiplicado con acciones de capacitación, jornadas de talleres de trabajo
20-29	-	Impacto negativo, con acciones directas e indirectas que pueden influir en un entorno indirecto, reversible, con la existencia de algún tipo de riesgo ambiental, con la generación de impactos que tienen que ser mitigados, corregidos, evitados y en algunos casos compensados.
20-29	+	Impacto positivo bajo, predecible con baja importancia ambiental, por lo general directo, local, de corto plazo el cual no representa riesgo ambiental y debe ser multiplicado con acciones de capacitación, jornadas de talleres de trabajo.
30-39	-	Impacto negativo, con acciones directas e indirectas que pueden influir en un entorno indirecto, reversible, con la existencia de algún tipo de riesgo ambiental, con la generación de impactos que tienen que ser mitigados, corregidos, evitados y en algunos casos compensados.
30-39	+	Impacto positivo bajo, predecible con baja importancia ambiental, por lo general directo, local, de corto plazo el cual no representa riesgo ambiental y debe ser multiplicado con acciones de capacitación, jornadas de talleres de trabajo.

40-49	-	Impacto negativo, con acciones directas e indirectas que pueden influir en un entorno indirecto, reversible, con la existencia de algún tipo de riesgo ambiental, con la generación de impactos que tienen que ser mitigados, corregidos, evitados y en algunos casos compensados. Por lo tanto, deben ser tomados en cuenta al realizar el programa de adecuación y manejo ambiental.
40-49	+	Impacto con magnitud mediana a alta, positivo, con acciones directas e indirectas que pueden influir positivamente en un entorno indirecto, reversible, sin la existencia de algún tipo de riesgo ambiental, con la generación de impactos positivos que deben ser mantenidos y multiplicados en sus entornos.
50-55	+	Impacto con magnitud mediana a alta, positivo, con acciones directas e indirectas que pueden influir positivamente en un entorno indirecto, reversible, sin la existencia de algún tipo de riesgo ambiental, con la generación de impactos positivos que deben ser mantenidos y multiplicados en sus entornos.
50-55	-	Impacto con magnitud alta, negativo, con acciones directas e indirectas que pueden influir en un entorno indirecto, reversible, con la existencia de algún tipo de riesgo ambiental, de tipo directo que puede incidir en su entorno directo e indirecto, con la generación de impactos que tienen que ser mitigados, corregidos, evitados y en algunos casos compensados. Por lo tanto, deben ser tomados en cuenta al realizar el programa de adecuación y manejo ambiental.

Cuadro N.º 20, Acción Efecto

Acciones del Proyecto	Impacto Identificado	
Contratación del personal (técnicos y obreros)	Generación de gases y partículas	Generación de desechos sólidos y líquidos
	Generación de empleo	Generación de ruido
Establecimiento de oficina temporal y patio de acopio de materiales y equipo temporal.	Disminución de la cobertura vegetal	Generación de empleo
	Generación de desechos sólidos y líquidos	Generación de gases y partículas
	Compactación del suelo	Contaminación por derrame de hidrocarburos
	Generación de ruido	Modificación del paisaje
Establecimiento de señalización de divulgación y seguridad en los sitios donde se ubicarán los frentes de trabajo	Generación de empleo	Generación de desechos sólidos y líquidos
	Generación de gases y partículas	Generación de ruido
Delimitar el área adecuar mediante estaquillado (14 ha).	Generación de empleo	Generación de desechos sólidos y líquidos
	Generación de gases y partículas	Generación de ruido
Descapote y remoción de capa vegetal y reubicación del material descapotado.	Generación de ruido	Generación de empleo
	Disminución de vegetación	Modificación del paisaje
	Generación de desechos líquidos y sólidos	Generación de gases y partículas
	Generación de escorrentías con sedimentos y desechos sueltos	Contaminación por derrame de hidrocarburos
Señalizar el terreno con estacas, para establecer los niveles de relleno.	Generación de empleo	Generación de desechos sólidos y líquidos
	Generación de gases y partículas	Generación de ruido
Corte, relleno, regado y compactación del material pétreo en el terreno a adecuar (14 ha).	Generación de ruido	Contaminación por derrames de hidrocarburos
	Generación de desechos líquidos y sólidos	Generación de empleo
	Compactación de suelo	Generación de gases y partículas
	Modificación del hábitad	Generación de escorrentías con sedimentos y desechos sueltos
	Modificación del paisaje	Alteración del tráfico vehicular
Adecuación y conformación de la terracería.	Generación de ruido	Contaminación por derrames de hidrocarburos

	Generación de desechos líquidos y sólidos	Generación de empleo
	Compactación de suelo	Generación de gases y partículas
	Modificación del habitat	Generación de escorrentías con sedimentos y desechos sueltos
	Modificación del paisaje	Alteración del tráfico vehicular
Conformación de vías de acceso, servicios básicos y los lotes	Generación de ruido	Contaminación por derrames de hidrocarburos
	Generación de desechos líquidos y sólidos	Generación de empleo
	Compactación de suelo	Generación de gases y partículas
	Modificación del habitat	Generación de escorrentías con sedimentos y desechos sueltos
	Modificación del paisaje	Alteración del tráfico vehicular
Revegetación y engramado.	Generación de desechos sólidos y líquidos	Generación de empleo
	Generación de ruido	Generación de gases y partículas
OPERACIÓN DEL PROYECTO		
Lotes conformados (20)	Generación de empleo	Emisión de gases y partículas
	Modificación del paisaje	Generación de desechos sólidos y líquidos

Cuadro N.º 21
Valoración y Magnitud del Impacto identificado

I m p a c t o	Acción (10)	Contratación del personal (técnicos y obreros)	Establecimiento de oficina temporal y patio de acopio de materiales y equipo temporal.	Establecimien to de señalización de divulgación y seguridad en los sitios donde se ubicarán los frentes de trabajo	Delimitar el área adecuar mediante estaquillado (14 ha).	Descapote y remoción de capa vegetal y reubicación del material descapotado.	Señalizar el terreno con estacas, para establecer los niveles de relleno.	Corte, relleno, regado y compactación del material pétreo en el terreno a adecuar (14 ha).	Adecuación y conformació n de la terracería.	Conform ación de vías de acceso, servicios básicos y los lotes.	Revegetación y engramado	Total
	Generación de desechos sólidos y líquidos	2-	3-	3-	2-	5-	3-	5-	5-	4-	5-	37-
	Generación de empleo	3+	3+	3+	2+	5+	3+	5+	5+	4+	4+	40+
	Compactación del suelo	0	2-	1-	0-	4-	0-	4-	4-	0	0	15-
	Generación de escorrentía con sedimento y desechos	0	0-	0-	0-	4-	0-	4-	4-	2-	2-	16-
	Modificación del habitat	0	3-	3-	3-	4-	0-	4-	4-	3-	0	24-
	Modificación del paisaje	0	3-	3-	3-	4-	0-	4-	4-	3-	0	24-
	Generación de ruido	2-	3-	3-	2-	5-	2-	5-	5-	3-	2-	32-
	Generación de gases y partículas	2-	3-	2-	2-	5-	2-	5-	5-	3-	2-	31-
	Contaminación por derrames de hidrocarburos	0	2-	0-	0	4-	0-	4-	4-	0	0	14-
	Alteración de tráfico vehicular	2-	2-	2-	0	3-	0-	3-	3-	2-	0-	17-
	Total	5-	20-	14-	10-	33-	4-	33-	33-	16-	7-	

9.2. Identificación de los impactos ambientales específicos, su carácter, grado de perturbación, importancia ambiental, riesgo de ocurrencia, extensión del área, duración y reversibilidad.

Cuadro N.º 22, **IMPACTOS AMBIENTALES DEL PROYECTO**

Impacto identificado	Carácter	Magnitud	Significado	Tipo de Acción	Duración	Reversibilidad	Riesgo ambiental	Área espacial
Generación de desechos sólidos y líquidos	Neg.	medio	AIA	D	CP	Rev.	NRA	L
Compactación del suelo	Neg.	baja	BIA	D	CP	Rev.	NRA	L
Generación de ruido	Neg.	media	BIA	D	CP	Rev.	NRA	L
Generación de gases y partículas	Neg	media	MIA	D	CP	Rev.	NRA	L
Generación de Empleo	pos	alto	MIA	D	CP	Rev.	NRA	L
Contaminación por derrame de hidrocarburos	Neg.	baja	BIA	D	CP	Rev.	NRA	L
Alteración de tráfico vehicular	Neg.	bajo	BIA	D	LP	Rev.	NRA	L
Generación de sedimentos y desechos sueltos a fuentes hídricas	Pos.	bajo	BIA	D	LP	Rev.	NRA	L
Modificación del paisaje	Neg	baja	BIA	D	CP	Rev.	NRA	L
Cambio de habitad	Neg	baja	BIA	D	CP	Rev.	NRA	L

En el cuadro N°18, exponemos las acciones potenciales que se requieren para desarrollar el proyecto, y usando el método acción - efecto, nos permite identificar una serie de posibles impactos que puede generar el proyecto. Luego en el Cuadro N.º 21, Valoración y Magnitud del Impacto identificado, hacemos una evaluación cuantitativa, la cual al final de las columnas da una sumatoria que hace una valoración y magnitud total del impacto que genera cada acción del proyecto y que al final de cada línea o fila se hace una sumatoria la cual indica la valoración y magnitud total de cada acción, en el Cuadro N.º 22, hacemos una evaluación cualitativa de los impactos, todas estas herramientas utilizadas nos permite

profundizar la evaluación y garantizar la identificación de los impactos potenciales para luego mejorar la aplicación de medidas de mitigación en el plan de adecuación y manejo ambiental

En conclusión, en la evolución cuantitativa utilizamos 10 acciones potenciales, las cuales al concretizar inciden fundamental en la generación de 10 posibles impactos, de estas acciones las que generan mayor impacto negativo significativo son:

- Descapote y remoción de capa vegetal y reubicación del material descapotado.
- Corte, relleno, regado y compactación del material pétreo en el terreno a adecuar (14 ha).
- Adecuación de la terracería del predio

Mientras que cuando analizamos los posibles impactos vemos que los negativos más significativos son:

- ⇒ Generación de desechos sólidos y líquidos
- ⇒ Generación de ruido
- ⇒ Emisiones de gases y partículas

9.4. Análisis de los impactos sociales y económicos a la comunidad, producidos por el proyecto.

Entre los Impactos Sociales y Económicos identificados que tienen una acción directa e indirecta en la población que está en el área del proyecto o cerca de ella y que se beneficiará de sus servicios, podemos resaltar la siguiente:

- ⇒ Generación de empleo, temporal, permanente e indirecto

Todos estos aspectos son de carácter positivos, sin ningún riesgo, de alta intensidad, son de tipo directo y no tiene grado de perturbación.

10. PLAN DE MANEJO AMBIENTAL

El plan de manejo ambiental es el instrumento que viabiliza el proyecto en sus distintas opciones para atender las afectaciones ambientales, y así poder evitar impactos o afectaciones negativas; igualmente en caso en que ocurran los impactos negativos este plan considera las acciones para mitigar, compensar, reducir y anular dichas afectaciones

10.1 Descripción de las Medidas de Mitigación específicas frente a cada impacto ambiental

En el siguiente cuadro se presentan las medidas de mitigación las cuales el promotor pondrá en práctica para anular o compensar esas afectaciones negativas generadas por el proyecto.

Cuadro N.º 23, **Tabla de Impactos identificados y Medidas de mitigación**

Impacto identificado	10.1. Medida de mitigación
Compactación del suelo	Delimitar y disminuir área a perturbar
	Colocar cerca perimetral temporal
	Acondicionar ambiental el sitio con revegetación y ornamentación después de la construcción
	Mantener limpia el área circundante y las entrada y salida de vehículos al proyecto
	Realizar jornadas de limpieza y eliminar los desechos y lodos en las entradas y salidas del proyecto
	Dotar de equipo de protección y seguridad a los trabajadores.
	Colocar señales preventivas en los frentes de trabajo, en las entradas y salidas de vehículos y en los alrededores del proyecto
	Regar diariamente dos veces el área en periodos secos
	Prohibir el movimiento de equipo con material pétreo sin lona
	Tapar con plástico u otro material los promontorios de tierras, para impedir formación de nubes de polvo
	Señalizar las áreas internas de trabajo
Generación de desechos sólidos y líquidos	Colocar dispositivos señalizados en puntos estratégicos para la disposición y recolección de desechos, estos deben tener tapas
	Conducirlos los dispositivos con desechos al vertedero municipal, en vehículos adecuados y autorizados
	Dotar de equipo de protección y seguridad a los trabajadores,
	Colocar señales preventivas en los puntos estratégicos donde se colocan los dispositivos
	Mantener limpia el área de entrada y salida de vehículos,

	Colocar extintores y señalizarlos en puntos estratégicos y donde se realicen tareas que requieran este equipo para prevenir
	Tapar con plástico los promontorios de tierras
	Colocar letrinas portátiles y darle los mantenimientos correspondientes.
Generación de gases y partículas	Realizar mantenimientos preventivos a los vehículos y equipo en lugares o talleres fuera del proyecto para mantenerlos en óptimas condiciones mecánicas,
	Regar diariamente varias veces el área del proyecto en periodos secos
	Colocar extintores y señalizarlos en puntos estratégicos y donde se realicen tareas que requieran este equipo para prevenir,
	Mantener limpia el área de entrada y salida de vehículos
	Tapar con plástico los promontorios de tierras
	Mantener en lugar estratégico equipos y medicamentos para primeros auxilios
	Dotar de equipo de protección y seguridad a los trabajadores
Generación de ruido	Dotar de equipo de protección y seguridad a los trabajadores
	Mantener los vehículos y equipos en óptimas condiciones mecánicas,
	Mantener equipo de primeros auxilios en el proyecto
	Adecuar el horario a horas de no perturbación
Generación de empleo	Impacto positivo no tiene medida de mitigación
	Coordinar se impartan capacitaciones constantes en temas ambiental, seguridad y especializaciones técnicas entre otras
Contaminación por derrame de hidrocarburos	Mantener los vehículos y equipo en óptimas condiciones
	Colocar dispositivos señalizados de recolección y disposición para desecho
	Mantener limpia el área de trabajo y las entrada y salida de equipo
	Tapar con plástico los promontorios de tierras
	Dotar de equipo de protección y seguridad a los trabajadores
	Mantener equipo para atender derrames en caso de darse
	Mantener equipo de primeros auxilios en el proyecto
Alteración de tráfico	Que todo vehículo mantenga su tolda y extintor
	Coordinar con la ATTT, las modificaciones para circular y todo lo relacionado con circulación de equipo pesado en el área del proyecto
	Colocar señales preventivas en áreas circundantes y entradas y salidas
	Pintar la vía de entrada y salida
	Que todo vehículo mantenga su tolda y extintor
Modificación del paisaje	Realizar jornadas de limpieza y mantener la entrada y salida de camiones libre de lodos y desechos
	Colocar señales preventivas en áreas circundantes y entradas y salidas
	Coordinar con la ATTT
	Pintar la vía de entrada y salida
	Acondicionar ambiental el sitio con revegetación y ornamentación después de la construcción
	Realizar jornadas de limpieza y mantener la entrada y salida de camiones libre de lodos y desechos

Cambio de habítad	Acondicionar ambiental el sitio con revegetación y ornamentación después de la construcción
Generación escorrentía con sedimentos y desechos	Evitar escorrentías superficiales que arrastren sedimentos sueltos a fuentes hídricas,
	Colocar trampas para atrapar los sedimentos
	Recoger suelo suelto y desechos para evitar lleguen a fuentes hídricas en el área
	Regar diariamente dos veces el área en periodos secos
	Dotar de equipo de protección y seguridad a los trabajadores
	Mantener limpia el área de entrada y salida de equipo
	Tapar con plástico los promontorios de tierras,

10.2. Responsable de la ejecución

La normativa señala que los Promotores quedarán obligados a cumplir con el Estudio de Impacto Ambiental, el correspondiente Plan de Manejo Ambiental, y cualquier otro aspecto establecido en la Resolución Ambiental que aprueba la ejecución de un proyecto, obra o actividad, a evaluar su cumplimiento, a realizar el seguimiento, vigilancia y control ambiental, y enviar los informes y resultados con la periodicidad solicitada. Por ende, para este caso el responsable de aplicar las medidas de mitigación será el promotor el cual se apoyará en su equipo de trabajo.

10.3. Monitoreo

El monitoreo es una acción que se despliega con la misión de conocer cuál es, cómo se encuentra, el estado de cosas en materia ambiental en el proyecto, mediante este verificamos que se estén aplicando adecuadamente las medidas de mitigación propuestas y por tanto resulta ser una actividad de gran ayuda en lo que respecta al cuidado del medio ambiente.

Mediante el monitoreo ambiental se observarán con detenimiento todos aquellos factores, contaminantes o elementos dañinos (sustancias químicas, toxinas, bacterias, virus, entre otros, presentes en el espacio o área del proyecto, por otra parte, también se ocupará de ofrecernos un pantallazo acerca de cuál es la situación de conservación de los recursos naturales del sitio.

Cuadro N.º 24,

Tabla de Impactos identificados, Medidas de mitigación y monitoreos aplicables frente cada uno de los anteriores

Impacto identificado	10.1. Medida de mitigación	Monitoreos
Compactación del suelo	Delimitar y disminuir área a perturbar	⇒ Que las señales preventivas este instaladas ⇒ Que el polígono y su entorno este limpio ⇒ Que estén colocados los dispositivos de recolección ⇒ Que el personal utilice el equipo de protección y seguridad ⇒ Que los equipos este en óptimas condiciones mecánicas
	Acondicionar ambiental el sitio con revegetación y ornamentación después de la construcción	
	Mantener limpia el área circundante y las entrada y salida de vehículos al proyecto	
	Realizar jornadas de limpieza y eliminar los desechos y lodos en las entradas y salidas del proyecto	
	Dotar de equipo de protección y seguridad a los trabajadores.	
	Colocar señales preventivas en los frentes de trabajo, en las entradas y salidas de vehículos y en los alrededores del proyecto	
	Dotar de equipo de protección y seguridad a los trabajadores	
	Regar diariamente dos veces el área en periodos secos	
	Prohibir el movimiento de equipo con material pétreo sin lona	
	Tapar con plástico u otro material los promontorios de tierras, para impedir formación de nubes de polvo	
	Señalizar las áreas internas de trabajo	
Generación de desechos sólidos y líquidos	Colocar dispositivos señalizados en puntos estratégicos para la disposición y recolección de desechos, estos deben tener tapas	⇒ Que el polígono y su entorno este limpio ⇒ Que estén colocados los dispositivos de recolección ⇒ Que el personal utilice el equipo de protección y seguridad ⇒ Que los equipos este en óptimas condiciones mecánicas
	Conducirlos los dispositivos con desechos al vertedero municipal, en vehículos adecuados y autorizados	

	<p>Dotar de equipo de protección y seguridad a los trabajadores,</p> <p>Colocar señales preventivas en puntos estratégicos en el proyecto</p> <p>Mantener limpia el área de entrada y salida de vehículos,</p> <p>Colocar extintores y señalizarlos en puntos estratégicos y donde se realicen tareas que requieran este equipo para prevenir</p> <p>Tapar con plástico los promontorios de tierras</p> <p>Colocar letrinas portátiles y darles los debidos mantenimientos.</p>	<p>⇒ Que los dispositivos señalizados estén colocados en puntos estratégicos para la disposición y recolección de desechos</p> <p>⇒ Que el personal utilice el equipo de protección y seguridad</p>
Emisión de gases y partículas	<p>Realizar mantenimientos preventivos a los vehículos y equipo en lugares o talleres fuera del proyecto para mantenerlos en óptimas condiciones mecánicas,</p> <p>Regar diariamente varias veces el área del proyecto en periodos secos</p> <p>Colocar extintores y señalizarlos en puntos estratégicos y donde se realicen tareas que requieran este equipo para prevenir,</p> <p>Mantener limpia el área de entrada y salida de vehículos</p> <p>Tapar con plástico los promontorios de tierras</p> <p>Mantener en lugar estratégico equipos y medicamentos para primeros auxilios</p> <p>Dotar de equipo de protección y seguridad a los trabajadores</p>	<p>⇒ Que los equipos este en óptimas condiciones mecánicas</p> <p>⇒ Que los equipos utilicen la lona y los extintores</p> <p>⇒ Que el personal utilice el equipo de protección y seguridad</p> <p>⇒ Que el polígono y su entorno este limpio</p> <p>⇒ La calidad de aire</p> <p>⇒ Que los dispositivos señalizados estén colocados en puntos estratégicos para la disposición y recolección de desechos</p>
Generación de ruido	<p>Dotar de equipo de protección y seguridad a los trabajadores</p> <p>Mantener los vehículos y equipos en óptimas condiciones mecánicas,</p> <p>Mantener equipo de primeros auxilios en el proyecto</p> <p>Adecuar el horario a horas de no perturbación</p>	<p>⇒ Que los equipos este en óptimas condiciones mecánicas</p> <p>⇒ Que se mantengan los niveles de ruido</p>

Generación de empleo	Impacto positivo no tiene medida de mitigación	<p>⇒ Que el personal utilice el equipo de protección y seguridad</p> <p>⇒ Que se dicten las capacitaciones</p>
	Coordinar se impartan capacitaciones constantes en temas ambientales, seguridad y especializaciones técnicas entre otras	
Contaminación por derrame de hidrocarburos	Mantener los vehículos y equipo en óptimas condiciones	<p>⇒ Que los equipos estén en óptimas condiciones mecánicas</p> <p>⇒ Que los equipos utilicen la lona y los extintores</p> <p>⇒ Que el personal utilice el equipo de protección y seguridad</p> <p>⇒ Que el polígono y su entorno estén limpios</p> <p>⇒ Que las señales preventivas estén instaladas</p> <p>⇒ Que el polígono y su entorno estén limpios</p>
	Colocar dispositivos señalizados de recolección y disposición para desecho	
	Mantener limpia el área de entrada y salida de equipo	
	Tapar con plástico los promontorios de tierras	
	Dotar de equipo de protección y seguridad a los trabajadores	
	Mantener equipo para atender derrames en caso de darse	
	Mantener equipo de primeros auxilios en el proyecto	
	Que todo vehículo mantenga su tolda y extintor	
Alteración de tráfico	Coordinar con la ATTT, las modificaciones para circular y todo lo relacionado con circulación de equipo pesado en el área del proyecto	<p>⇒ Que se tramiten los permisos y coordinaciones necesarias</p> <p>⇒ Que el personal utilice el equipo de protección y seguridad</p> <p>⇒ Que el polígono y su entorno estén limpios</p> <p>⇒ Que las señales preventivas estén instaladas</p> <p>⇒ La calidad del aire</p>
	Colocar señales preventivas en áreas circundantes y entradas y salidas	
	Pintar la vía de entrada y salida	
	Realizar jornadas de limpieza y mantener la entrada y salida de camiones libre de lodos y desechos	
Incremento de tráfico	Colocar señales preventivas en áreas circundantes y entradas y salidas	<p>⇒ Que se tramiten los permisos y coordinaciones necesarias</p> <p>⇒ Que las señales preventivas estén instaladas</p>
	Pintar la vía de entrada y salida	
	Coordinar con la ATTT, las modificaciones para circular y todo lo relacionado con circulación de equipo pesado en el área del proyecto	
Modificación del paisaje	Colocar señales preventivas en áreas circundantes y entradas y salidas	⇒ Que las señales preventivas estén instaladas

	Coordinar con la ATTT	⇒ Que el polígono y su entorno este limpio ⇒ Que estén colocados los dispositivos de recolección ⇒ Que el personal utilice el equipo de protección y seguridad ⇒ Que se tramiten los permisos y coordinaciones necesarias
	Pintar la vía de entrada y salida	
	Acondicionar ambiental el sitio con revegetación y ornamentación después de la construcción	
	Realizar jornadas de limpieza y mantener la entrada y salida de camiones libre de lodos y desechos	
Cambio de habita	Acondicionar ambiental el sitio con revegetación y ornamentación después de la construcción	⇒ Que se tramiten los permisos pertinentes ⇒ Que se aplique la revegetación
Generación de escorrentía con sedimentos y desechos sueltos	Evitar escorrentías superficiales que arrastren sedimentos sueltos a fuentes hídricas,	⇒ Que el polígono y su entorno este limpio ⇒ Que estén colocados los dispositivos de recolección ⇒ Que se eviten las escorrentías ⇒ Que se recojan los sedimentos
	Colocar trampas para atrapar los sedimentos	
	Recoger suelo suelto y desechos para evitar lleguen a fuentes hídricas en el área	
	Regar diariamente dos veces el área en periodos secos	
	Dotar de equipo de protección y seguridad a los trabajadores	
	Mantener limpia el área de entrada y salida de equipo	
	Tapar con plástico los promontorios de tierras,	

10.4. Cronograma de ejecución

En este punto exponemos el cronograma de ejecución de las medidas de mitigación o sea una representación gráfica y ordenada con tal detalle para que un conjunto de funciones y tareas (mitigaciones) se lleven a cabo en un tiempo estipulado y bajo unas condiciones que garanticen la optimización del tiempo y de la no afectación a los componentes ambientales. Cabe destacar que la etapa de construcción se estima tomara 6 meses, en los cuales el estudio se aprobara en el tercer mes por lo tanto las medidas de mitigación se aplicaran por 9 meses ya que el último mes es la operación en la cual también se aplican medidas de mitigación

CUADRO N°25 CRONOGRAMA DE IMPLEMENTACION DE LAS MEDIDAS

Impacto identificado	10.1. Medida de mitigación	Periodo de aplicación en meses					
		1	2	3	4	5	6
Compactación del suelo	Delimitar y disminuir área a perturbar						
	Acondicionar ambiental el sitio con revegetación y ornamentación después de la construcción						
	Mantener limpia el área circundante y las entrada y salida de vehículos al proyecto						
	Realizar jornadas de limpieza y eliminar los desechos y lodos en las entradas y salidas del proyecto						
	Dotar de equipo de protección y seguridad a los trabajadores.						
	Colocar señales preventivas en los frentes de trabajo, en las entradas y salidas de vehículos y en los alrededores del proyecto						
	Regar diariamente dos veces el área en periodos secos						
	Prohibir el movimiento de equipo con material pétreo sin lona						
	Tapar con plástico u otro material los promontorios de tierras, para impedir formación de nubes de polvo						
	Señalizar las áreas internas de trabajo						
Generación de desechos sólidos y líquidos	Colocar dispositivos señalizados en puntos estratégicos para la disposición y recolección de desechos, estos deben tener tapas						
	Conducirlos los dispositivos con desechos al vertedero municipal, en vehículos adecuados y autorizados						
	Dotar de equipo de protección y seguridad a los trabajadores,						
	Colocar señales preventivas en puntos estratégicos en el proyecto						
	Mantener limpia el área de entrada y salida de vehículos,						
	Colocar extintores y señalizarlos en puntos estratégicos y donde se realicen tareas que requieran este equipo para prevenir						
	Tapar con plástico los promontorios de tierras						
	Colocar letrinas portátiles y darle los debidos mantenimientos.						
	Realizar mantenimientos preventivos a los vehículos y equipo en lugares o talleres fuera del						

Emisión de gases y partículas	proyecto para mantenerlos en óptimas condiciones mecánicas,						
	Regar diariamente varias veces el área del proyecto en periodos secos						
	Colocar extintores y señalizarlos en puntos estratégicos y donde se realicen tareas que requieran este equipo para prevenir,						
	Mantener limpia el área de entrada y salida de vehículos						
	Tapar con plástico los promontorios de tierras						
	Mantener en lugar estratégico equipos y medicamentos para primeros auxilios						
	Dotar de equipo de protección y seguridad a los trabajadores						
Generación de ruido	Dotar de equipo de protección y seguridad a los trabajadores						
	Mantener los vehículos y equipos en óptimas condiciones mecánicas,						
	Mantener equipo de primeros auxilios en el proyecto						
	Adecuar el horario a horas de no perturbación						
Generación de empleo	Impacto positivo no tiene medida de mitigación						
	Coordinar se impartan capacitaciones constantes en temas ambiente, seguridad y especializaciones técnicas entre otras						
Contaminación por derrame de hidrocarburos	Mantener los vehículos y equipo en óptimas condiciones						
	Colocar dispositivos señalizados de recolección y disposición para desecho						
	Mantener limpia el área de entrada y salida de equipo						
	Tapar con plástico los promontorios de tierras						
	Dotar de equipo de protección y seguridad a los trabajadores						
	Mantener equipo para atender derrames en caso de darse						
	Mantener equipo de primeros auxilios en el proyecto						
	Que todo vehículo mantenga su tolda y extintor						
Alteración de tráfico	Coordinar con la ATTT, las modificaciones para circular y todo lo relacionado con circulación de equipo pesado en el área del proyecto						
	Colocar señales preventivas en áreas circundantes y entradas y salidas						
	Pintar la vía de entrada y salida						
	Realizar jornadas de limpieza y mantener la entrada y salida de camiones libre de lodos y desechos						

Incremento de tráfico	Colocar señales preventivas en áreas circundantes y entradas y salidas						
	Pintar la vía de entrada y salida						
	Coordinar con la ATTT, las modificaciones para circular y todo lo relacionado con circulación de equipo pesado en el área del proyecto						
Modificación del paisaje	Colocar señales preventivas en áreas circundantes y entradas y salidas						
	Coordinar con la ATTT						
	Pintar la vía de entrada y salida						
	Acondicionar ambiental el sitio con revegetación y ornamentación después de la construcción						
	Realizar jornadas de limpieza y mantener la entrada y salida de camiones libre de lodos y desechos						
Cambio de habidad	Acondicionar ambiental el sitio con revegetación y ornamentación después de la construcción						
Generación de escorrentía con sedimentos y desechos sueltos	Evitar escorrentías superficiales que arrastren sedimentos sueltos a fuentes hídricas,						
	Colocar trampas para atrapar los sedimentos						
	Recoger suelo suelto y desechos para evitar lleguen a fuentes hídricas en el área						
	Regar diariamente dos veces el área en periodos secos						
	Dotar de equipo de protección y seguridad a los trabajadores						
	Mantener limpia el área de entrada y salida de equipo						
	Tapar con plástico los promontorios de tierras,						

10.7. Plan de rescate y reubicación de fauna y flora

En este proyecto **no aplica** la confección de un plan de rescate y reubicación de fauna y flora ya que no existen estos aspectos significativamente pero el promotor establecerá una política de cuidado, conservación y restauración de la flora y fauna, además de realizar el pago en concepto de indemnización económica.


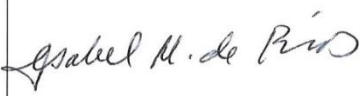
10.11. Costo de la Gestión Ambiental

El costo de la gestión ambiental durante la instalación y operación del proyecto se estima en dos mil quinientos balboas (B/. 40,000.00) balboas.

12. LISTA DE PROFESIONALES QUE PARTICIPARON EN LA ELABORACIÓN DEL ESTUDIO DE IMPACTO AMBIENTAL

Profesional	Función	N.º de Registro
Lic. Yisel Mendieta	Coordinador	DEIA-IAR-079-2020
Licda. Isabel Murillo	Aspectos de evaluación Física y Socio Ambiental	IRC-008-12

12.1. FIRMAS DEBIDAMENTE NOTARIADAS

PROFESIONAL	Nº DE REGISTRO	FIRMA
Lcda. Yisel Mendieta	DEIA-IRC-079-20	
Lcda. Isabel Murillo	IRC-008-12	

Yo, LIC. RAÚL IVÁN CASTILLO SANJUR
 Notario Público Sexto del Circuito de Panamá
 con Cédula No. 4-157-725

CERTIFICO:

Que dada la certeza de la identidad de la (s) persona (s) que firma (firmaron) el presente documento, su (s) firma (s) es (son) auténtica (s) (Art. 1736 C.C. Art. 835 C.J.) En virtud de Identificación que se me presentó.

Panamá,

10 AGO 2021

Testigos

Testigos

LIC. RAÚL IVÁN CASTILLO SANJUR
 Notario Público Sexto

12.2. NUMERO DE REGISTRO DE CONSULTORES (RAS)

Profesional	N.º de Registro
Lic. Yisel Mendieta	DEIA-IAR-079-2020
Licda. Isabel Murillo	IRC-008-12

13. CONCLUSIONES Y RECOMENDACIONES

Conclusiones

El proyecto está plenamente justificado, ya que contribuye a mejorar los terrenos y aportar el empleo para impulsar mejoras a la calidad de vida de la población, es viable ambientalmente bajo la condición de la implementación del conjunto de medidas contenidas en los diversos planes incluidos en este estudio, así como el cumplimiento de la normativa ambiental vigente en Panamá, pero está condicionado al cumplimiento de las medidas de mitigación y control ambiental expuestas en este estudio.

Los impactos negativos más relevantes recaen sobre los suelos, la eliminación de la vegetación, las emisiones de ruidos, partículas y gases, los cuales pueden ser prevenidos, mitigados y en menor incidencia disminuidos.

Los impactos positivos sobre el medio socioeconómico son impactantes, sobre todo en las poblaciones más cercanas, ya que la mayoría de la mano de obra será contratada de la misma.

Recomendaciones

- ✚ Es recomendable que el Promotor del proyecto estructure y desarrolle un Programa de Relaciones con la Comunidad a fin de poder canalizar las expectativas de los moradores y las autoridades del área.
- ✚ Se recomienda la contratación de mano de obra proveniente del área de influencia directa del proyecto.
- ✚ Implementar un “Programa General de Manejo Ambiental”, que debe involucrar varios aspectos, entre ellos: el manejo de los residuos sólidos, recolección y eliminación sin que se afecte el área y la implementación de un plan de revegetación y reposición de cobertura vegetal.
- ✚ Cumplir con las normativas, y sacar todos sus permisos previos a la ejecución de las tareas.

14. BIBLIOGRAFÍA

Vicente Conesa. Matriz de Importancia. 1998.

Suárez de Castro, F. Conservación de Suelo, Instituto Interamericano para la Cooperación y la Agricultura (IICA), San José, Costa Rica, 2da. Reimp. 1982. 315 págs.

Ley No. 1 del 3 de febrero de 1994, Por la cual se establece la Legislación Forestal en la República de Panamá y se dictan otras disposiciones.

Ley No. 9 del 25 de enero de 1973, Por la cual se Faculta al Ministerio de Vivienda para regular, dirigir y establecer las políticas de Vivienda y Urbanismo.

Resolución No. 78-90 del 21 de diciembre de 1990, Reglamento Nacional de Urbanizaciones y Parcelaciones.

Ley No. 41 de 1 de julio de 1998, Ley General de Ambiente de la República de Panamá

Ley No. 66 de noviembre de 1947, Por el cual se Aprueba el Código Sanitario que regula lo referente a Salud Pública.

Decreto Ejecutivo No. 123 del 14 de agosto del 2006

Decreto Ley No. 35 de 1996, Por el cual se reglamenta el uso de agua en la República de Panamá.

Resolución No. 248 del 16 de diciembre de 1996, Por la cual se aprueba el Reglamento de Normas Técnicas para la Calidad de Agua Potable con el propósito de proporcionar un margen de seguridad para la salud humana.

Resolución No. 49 del 2 de febrero del 2000, Reglamento Técnico de Normas para Aguas Residuales

Atlas Nacional de La República de Panamá. Instituto Geográfico Tommy Guardia, 1988.

Decreto Ejecutivo No. 1 del 15 de enero del 2004, en donde se establecen los Niveles de Ruido para áreas residenciales e industriales.

Resolución AG-235-2003, Por la cual se establece la tarifa para el pago en concepto de indemnización ecológica.

15. ANEXOS


1. Documentos legales de la empresa y del promotor
 - ✓ Copia de cédula del representante legal
 - ✓ Certificados de Propiedad
 - ✓ Declaración Jurada
 - ✓ Solicitud de Entrega de Documento para la Evaluación
 - ✓ Poder de autorización para el consultor
2. Diseño del proyecto (planos) y memoria técnica de la planta de tratamiento

ANEXOS

ANEXO N.º 1

Documentos legales de la empresa y del promotor

- ✓ Copia de cedula notariada del representante legal
 - ✓ Declaración Jurada
 - ✓ Solicitud de evaluación
 - ✓ Certificado de Propiedad
 - ✓ Certificado de Registro Público de la empresa promotora
- (ORIGINALES NOTARIADOS PRESENTADOS EN FOLDER)



Yo, LIC. RAÚL IVÁN CASTILLO SANJUR,
Notario Público Sexto del Circuito de Panamá, con Cédula
No. 4-157-725.

CERTIFICO:
Que he cotejado detenida y minuciosamente esta copia fotostática
con su original que se me presentó y la he encontrado en su todo
conforme.

Panamá, _____

14 ENE 2022

Testigos

Testigos

LIC. RAÚL IVÁN CASTILLO SANJUR
Notario Público Sexto







Estudio de Impacto Ambiental Categoría I
PROYECTO: PARQUE LOGISTICO HATO MONTAÑA"
PROMOTOR: ISRA DEVELOPMENT CORP.


La suscrita Notaria deja constancia que esto fue todo lo declarado, que se hizo en forma espontánea y que no hubo interrupción alguna. Leída como le fue la presente declaración notarial al compareciente en presencia de los testigos instrumentales fue la misma al compareciente en presencia de los testigos instrumentales señores CLIFFORD BERNARD GORDON, con cédula de identidad personal número uno- diecinueve- mil trescientos diecisiete (1-19-1317) Y VICTOR LARA, con cédula de identidad personal número portador de la cédula número ocho- ochocientos siete- seiscientos ochenta y siete (8-807.687), ambos mayores de edad, panameños y vecinos de esta ciudad, personas a quienes conozco y son hábiles para ejercer el cargo, la encontraron conforme, le impartieron su aprobación y la firman todos para constancia por ante mí, el Notario que doy fe.


EL COMPARECIENTE,



JORGE LUIS DIAZ NUNEZ

LOS TESTIGOS


CLIFFORD BERNARD GORDON


VICTOR LARA


LIC. RAUL IVAN CASTILLO SANJURJO
NOTARIO PÚBLICO SEXTO



**SOLICITUD DE EVALUACIÓN
DE IMPACTO AMBIENTAL**

**RESPETADA
DIRECTORA REGIONAL
MINISTERIO DE AMBIENTE
PANAMA OESTE**

Yo, **JORGE LUIS DIAZ NUÑEZ**, varón de nacionalidad panameño, mayor de edad, portador de la cedula 8-346-334, con oficina en Calle interamericana, corregimiento Juan Demóstenes Arosemena, sala de venta Hato Montaña, Teléfono: 257-2175, correo electrónico: jmoreno@hauspanama.com actuando en nombre y representación de **REGENTE HOLDING GROUP, S.A.**, inscrita en (MERCANTIL) Folio N°155690042, **presento a la autoridad que usted dirige formal solicitud de Evaluación del Estudio de Impacto Ambiental Categoría I**, tipo construcción, con _____ fojas, para el proyecto denominado **"PARQUE LOGISTICO HATO MONTAÑA"**, el cual se ubicara según certificación de registro público en el Corregimiento y Distrito de Arraijan, Provincia de Panamá, sobre las fincas Folio Real N°12273 con una superficie de 55ha, la N°122551 con una superficie de 39ha 9036m² 96dm² y N°24068 con una superficie de 77ha 1050m², con código de ubicación 8001. Y autorizamos a los profesionales, Licda. Yisel A. Mendieta Murillo, mujer panameña, con cédula de identidad personal 8-776-1809, Consultora Ambiental con registro DEIA-IRC-079-2020 y la Lcda. Isabel Murillo, mujer, Panameña, mayor de edad con cedula de identidad personal N° 5-14-455, Consultora Ambiental con resolución IRC-008-12, para que efectúen el Estudio de Impacto Ambiental y realicen los trámites pertinentes ante el Ministerio de Ambiente para la consecución de la aprobación del presente estudio incluyendo la firma de la resolución de aprobación.

Adjuntamos los siguientes documentos:

- Estudio de impacto ambiental impreso y dos copias en CD.
- Certificado expedido por el Registro Público de Panamá, en el cual certifica la existencia de la sociedad y la propiedad.
- Recibo de pago para el proceso de evaluación.
- Paz y Salvo de la sociedad emitido por el Ministerio de Ambiente.
- Copia de cedula cotejada ante notario de la consultora encargada para realizar los trámites Yisel Mendieta.
- Copia de cedula cotejada ante notario del apoderado legal de la empresa promotora.
- Poder especial para la consultora ambiental.
- Documento de certificación el equipo consultor, debidamente cotejadas ante notario.

Atentamente


JORGE LUIS DIAZ NUÑEZ



Yo, **LIC. RAÚL IVÁN CASTILLO SANJUR**
Notario Público Sexto del Circuito de Panamá
con Cédula No. 4-157-725

CERTIFICO:

Que dada la certeza de la identidad de la (s) persona (s) que firma (firmaron) el presente documento, su (s) firma (s) es (son) auténtica (s) (Art. 1736 C.C. Art. 835 C.J.) En virtud de identificación que se me presentó
Panamá, **09 FEB 2022**

 Testigos  Testigos
LIC. RAÚL IVÁN CASTILLO SANJUR
Notario Público Sexto



Registro Público de Panamá

FIRMADO POR: RAFAEL ALEXIS DE GRACIA MORALES
FECHA: 2021.07.14 16:47:43 -05:00
MOTIVO: SOLICITUD DE PUBLICIDAD
LOCALIZACION: PANAMA, PANAMA

CERTIFICADO DE PROPIEDAD

DATOS DE LA SOLICITUD

ENTRADA 233863/2021 (0) DE FECHA 06/28/2021.

DATOS DEL INMUEBLE

(INMUEBLE) ARRAJÁN CÓDIGO DE UBICACIÓN 8001, FOLIO REAL Nº 12273 (F)
CORREGIMIENTO ARRAJÁN, DISTRITO ARRAJÁN, PROVINCIA PANAMÁ UBICADO EN UNA SUPERFICIE INICIAL DE 55ha Y CON UNA SUPERFICIE ACTUAL O RESTO LIBRE DE 55ha
EL VALOR DEL TRASPASO ES: TREINTA Y DOS MIL DOSCIENTOS OCHO BALBOAS(B/. 32,208.00).
ADQUIRIDA EL 08 DE ENERO DE 2021.

TITULAR(ES) REGISTRAL(ES)

REGENTE HOLDING GROUP, S.A. (RUC 155690042-2-2020) TITULAR DE UN DERECHO DE PROPIEDAD

GRAVÁMENES Y OTROS DERECHOS REALES VIGENTES

QUE NO CONSTA GRAVAMENES INSCRITOS VIGENTES A LA FECHA.

ENTRADAS PRESENTADAS QUE SE ENCUENTRAN EN PROCESO

NO HAY ENTRADAS PENDIENTES.

LA PRESENTE CERTIFICACIÓN SE OTORGA EN PANAMÁ EL DÍA MIÉRCOLES, 14 DE JULIO DE 2021 04:46 P.M., POR EL DEPARTAMENTO DE CERTIFICADOS DEL REGISTRO PÚBLICO DE PANAMÁ, PARA LOS EFECTOS LEGALES A QUE HAYA LUGAR.

NOTA: ESTA CERTIFICACIÓN PAGÓ DERECHOS POR UN VALOR DE 30.00 BALBOAS CON EL NÚMERO DE LIQUIDACIÓN 1403050900



Valide su documento electrónico a través del CÓDIGO QR impreso en el pie de página o a través del Identificador Electrónico: 8F4FFF01-09B0-441E-A945-61AAAE7A6B5A
Registro Público de Panamá - Vía España, frente al Hospital San Fernando
Apartado Postal 0830 - 1596 Panamá, República de Panamá - (507)501-6000

1/1



Registro Público de Panamá

FIRMADO POR: TUARE JOHNSON
ALVARADO
FECHA: 2021.07.15 11:52:34 -05:00
MOTIVO: SOLICITUD DE PUBLICIDAD
LOCALIZACION: PANAMA, PANAMA

CERTIFICADO DE PROPIEDAD

DATOS DE LA SOLICITUD

ENTRADA 233698/2021 (0) DE FECHA 06/28/2021. (JAFA)

DATOS DEL INMUEBLE

(INMUEBLE) ARRAJÁN CÓDIGO DE UBICACIÓN 8002, FOLIO REAL Nº 122551 (F)
CORREGIMIENTO JUAN DEMÓSTENES AROSEMENA, DISTRITO ARRAJÁN, PROVINCIA PANAMÁ
UBICADO EN UNA SUPERFICIE INICIAL DE Y CON UNA SUPERFICIE ACTUAL O RESTO LIBRE DE 39 ha 9046 m² 96 dm²
LINDEROS: NORTE Y SUR CON EL RESTO DE LA FINCA DE LA CUAL SE SEGREGA NUMERO VEINTICINCO MIL NOVECIENTOS CUARENTA Y UNO (25,941) DE PROPIEDAD DE GRUPO GANADERO INDUSTRIAL DE PANAMA S.A., AL ESTE CON LA FINCA NUMERO DOCE MIL DOSCIENTOS SETENTA Y TRES (12273), DE PROPIEDAD DE GRUPO GANADERO INDUSTRIAL DE PANAMA S.A., Y AL OESTE, CON LA CARRETERA INTERAMERICANA.
CON UN VALOR DE NOVENTA Y UN MIL QUINIENTOS SESENTA Y OCHO BALBOAS (B/. 91,568.00)₡

TITULAR(ES) REGISTRAL(ES)

REGENTE HOLDING GROUP, S.A. (RUC 155690042) TITULAR DE UN DERECHO DE PROPIEDAD
FECHA DE ADQUISICION: 16 DE ABRIL DE 1991.

GRAVÁMENES Y OTROS DERECHOS REALES VIGENTES

NO CONSTAN GRAVAMENES INSCRITOS VIGENTES A LA FECHA.

ENTRADAS PRESENTADAS QUE SE ENCUENTRAN EN PROCESO

NO HAY ENTRADAS PENDIENTES .

LA PRESENTE CERTIFICACIÓN SE OTORGA EN PANAMÁ EL DÍA JUEVES, 15 DE JULIO DE 2021
09:20 A.M., POR EL DEPARTAMENTO DE CERTIFICADOS DEL REGISTRO PÚBLICO DE PANAMÁ,
PARA LOS EFECTOS LEGALES A QUE HAYA LUGAR.

NOTA: ESTA CERTIFICACIÓN PAGÓ DERECHOS POR UN VALOR DE 30.00 BALBOAS CON EL NÚMERO DE
LIQUIDACIÓN 1403050735



Valide su documento electrónico a través del CÓDIGO QR impreso en el pie de página
o a través del Identificador Electrónico: 8889028D-CA34-4F9B-B940-BC1D6B5582DF
Registro Público de Panamá - Vía España, frente al Hospital San Fernando
Apartado Postal 0830 - 1596 Panamá, República de Panamá - (507)501-6000

1/1



Registro Público de Panamá

FIRMADO POR: TUARE JOHNSON
ALVARADO
FECHA: 2021.07.15 11:53:03 -05:00
MOTIVO: SOLICITUD DE PUBLICIDAD
LOCALIZACION: PANAMA, PANAMA

CERTIFICADO DE PROPIEDAD

DATOS DE LA SOLICITUD

ENTRADA 233721/2021 (0) DE FECHA 06/28/2021. (JAFA)

DATOS DEL INMUEBLE

(INMUEBLE) ARRAIJÁN CÓDIGO DE UBICACIÓN 8001, FOLIO REAL Nº 25941 (F)
CORREGIMIENTO ARRAIJÁN, DISTRITO ARRAIJÁN, PROVINCIA PANAMÁ UBICADO EN UNA SUPERFICIE INICIAL DE 63 ha 4440 m² 15 dm² Y CON UNA SUPERFICIE ACTUAL O RESTO LIBRE DE 31 ha 2773 m² 47 dm²
LINDEROS: NOROESTE, LA CARRETERA NACIONAL; SURESTE, LA FINCA POTRERO ELOISA, DISTINGUIDA CON EL NÚMERO DOCE MIL DOSCIENTOS SETENTA Y TRES; NORDESTE, TERRENO DE JORGE EDUARDO LOMBARDI; Y SUDESTE, TERRENO DE NELLY REEVES DE RYAN.
CON UN VALOR DE SESENTA Y UN MIL SETECIENTOS VEINTICINCO BALBOAS CON OCHENTA Y UNO (B/. 61,725.81).

TITULAR(ES) REGISTRAL(ES)

REGENTE HOLDING GROUP, S.A. (RUC 155690042-2-2020) TITULAR DE UN DERECHO DE PROPIEDAD
FECHA DE ADQUISICION: 8 DE ENERO DE 2021.

GRAVÁMENES Y OTROS DERECHOS REALES VIGENTES

NO CONSTAN GRAVAMENES INSCRITOS VIGENTES A LA FECHA.

ENTRADAS PRESENTADAS QUE SE ENCUENTRAN EN PROCESO

NO HAY ENTRADAS PENDIENTES .

LA PRESENTE CERTIFICACIÓN SE OTORGA EN PANAMÁ EL DÍA JUEVES, 15 DE JULIO DE 2021 09:08 A.M., POR EL DEPARTAMENTO DE CERTIFICADOS DEL REGISTRO PÚBLICO DE PANAMÁ, PARA LOS EFECTOS LEGALES A QUE HAYA LUGAR.

NOTA: ESTA CERTIFICACIÓN PAGÓ DERECHOS POR UN VALOR DE 30.00 BALBOAS CON EL NÚMERO DE LIQUIDACIÓN 1403050758



Valide su documento electrónico a través del CÓDIGO QR impreso en el pie de página o a través del Identificador Electrónico: 29F8606F-4D00-43E4-8A35-B1AF3BD51CE6
Registro Público de Panamá - Vía España, frente al Hospital San Fernando
Apartado Postal 0830 - 1596 Panamá, República de Panamá - (507)501-6000

1/1



Registro Público de Panamá

FIRMADO POR: GLADYS EVELIA
JONES CASTILLO
FECHA: 2022.01.17 08:57:54 -05:00
MOTIVO: SOLICITUD DE PUBLICIDAD
LOCALIZACION: PANAMA, PANAMA

Gladys E. Jones

CERTIFICADO DE PERSONA JURÍDICA

CON VISTA A LA SOLICITUD

17408/2022 (0) DE FECHA 15/01/2022

QUE LA SOCIEDAD

REGENTE HOLDING GROUP, S.A.
TIPO DE SOCIEDAD: SOCIEDAD ANONIMA
SE ENCUENTRA REGISTRADA EN (MERCANTIL) FOLIO N° 155690042 DESDE EL LUNES, 13 DE ENERO DE 2020
- QUE LA SOCIEDAD SE ENCUENTRA VIGENTE

- QUE SUS CARGOS SON:

SUSCRIPTOR: LUIS CORONADO
SUSCRIPTOR: RODOLFO DE LA CRUZ
DIRECTOR / PRESIDENTE: DORMOUND ENTERPRISES, INC.
DIRECTOR / SECRETARIO: LAZIO MANAGEMENT LTD.
DIRECTOR / TESORERO: EMPOLI INVESTMENTS CORP.
AGENTE RESIDENTE: VALLARINO, VALLARINO & GARCIA-MARITANO

- QUE LA REPRESENTACIÓN LEGAL LA EJERCERÁ:

LA REPRESENTACIÓN LEGAL DE LA SOCIEDAD PODRÁ SER EJERCIDA INDISTINTAMENTE POR EL PRESIDENTE O EL SECRETARIO

- QUE SU CAPITAL ES DE 10,000.00 DÓLARES AMERICANOS

- DETALLE DEL CAPITAL:

EL CAPITAL AUTORIZADO DE LA SOCIEDAD CONSISTIRÁ DE QUINIENTAS (500) ACCIONES COMUNES SIN VALOR NOMINAL. LA SOCIEDAD NO PODRÁ EMITIR AL PORTADOR.
ACCIONES: NOMINATIVAS

- QUE SU DURACIÓN ES PERPETUA

- QUE SU DOMICILIO ES PANAMÁ, CORREGIMIENTO CIUDAD DE PANAMÁ, DISTRITO PANAMÁ, PROVINCIA PANAMÁ

- DETALLE DEL PODER:

SE OTORGA PODER A FAVOR DE JORGE LUIS DIAZ NUÑEZ

ENTRADAS PRESENTADAS QUE SE ENCUENTRAN EN PROCESO

NO HAY ENTRADAS PENDIENTES.

EXPEDIDO EN LA PROVINCIA DE PANAMÁ EL LUNES, 17 DE ENERO DE 2022 A LAS 8:57
A. M..

NOTA: ESTA CERTIFICACIÓN PAGÓ DERECHOS POR UN VALOR DE 30.00 BALBOAS CON EL NÚMERO DE LIQUIDACIÓN 1403325986



Valide su documento electrónico a través del CÓDIGO QR impreso en el pie de página o a través del Identificador Electrónico: ED1258D6-F2D5-4555-90B6-A278AF7D2792
Registro Público de Panamá - Vía España, frente al Hospital San Fernando
Apartado Postal 0830 - 1596 Panamá, República de Panamá - (507)501-6000

1/1

PODER ESPECIAL

Yo, **JORGE LUIS DIAZ NUÑEZ**, varón de nacionalidad panameño, mayor de edad, portador de la cedula 8-346-334, con oficina en Calle interamericana, corregimiento Juan Demóstenes Arosemena, sala de venta Hato Montaña, Teléfono: 257-2175, correo electrónico: jmoreno@hauspanama.com actuando en nombre y representación de **REGENTE HOLDING GROUP, S.A.**, inscrita en (MERCANTIL) Folio N°155690042; promotora del proyecto categoría I denominado **"PARQUE LOGISTICO HATO MONTAÑA"**, el cual se ejecutara según certificación de registro público en el Corregimiento y Distrito de Arraijan, Provincia de Panamá, sobre la finca Folio Real N°413373 con una superficie de 6ha 9594m² 47dm², con código de ubicación 8001, otorgo poder a la Licda. Yisel A. Mendieta M., mujer panameña, con cédula de identidad personal 8-776-1809, Consultora Ambiental con registro DEIA-IRC-079-2020 para efectúe el Estudio de Impacto Ambiental y realice todos los trámites pertinentes ante el Ministerio de Ambiente para la consecución de la aprobación del presente estudio incluyendo las notificaciones de documentos resultantes del proceso de evaluación, así como la firma de la resolución de aprobación.

Atentamente,


JORGE LUIS DIAZ NUÑEZ



Yo, **LIC. RAÚL IVÁN CASTILLO SANJUR**
Notario Público Sexto del Circuito de Panamá
con Cédula No. 4-157-725

CERTIFICO:

Que dada la certeza de la identidad de la (s) persona (s) que firma (firmaron) el presente documento, su (s) firma (s) es (son) auténtica (s) (Art. 1736 C.C. Art. 835 C.I.) En virtud de identificación que se me presentó.

Panamá,

09 FEB 2022


Testigos

Testigos
LIC. RAÚL IVÁN CASTILLO SANJUR
Notario Público Sexto



Yo, LIC. RAÚL IVÁN CASTILLO SANJUR,
Notario Público Sexto del Circuito de Panamá, con Cédula
No. 4-157-725.

CERTIFICO:

Que he cotejado detenida y minuciosamente esta copia fotostática
con su original que se me presentó y la he encontrado en su todo
conforme.

Panamá, _____

14 ENE 2022

Testigos _____

Testigos _____

LIC. RAÚL IVÁN CASTILLO SANJUR
Notario Público Sexto



ANEXO N.º 2
DISEÑO DEL PROYECTO (PLANOS)

Estudio de Impacto Ambiental Categoría I
PROYECTO: PARQUE LOGISTICO HATO MONTAÑA"
PROMOTOR: ISRA DEVELOPMENT CORP.

