

DIRECCIÓN REGIONAL DE PANAMÁ OESTE
SECCIÓN DE SEGURIDAD HÍDRICA

INFORME TÉCNICO No. DRPO-SSH-058-2022.

NOMBRE DEL PROYECTO:	RESIDENCIAL VALLE VERDE FASE I.
PROMOTOR:	PROMOCIONES URANO, S.A.
UBICACIÓN:	Corregimiento de Juan Demóstenes Arosemena, distrito de Arraiján, provincia de Panamá Oeste.
FECHA DE INSPECCIÓN:	15 de marzo de 2022.
FECHA DE ELABORACIÓN DEL INFORME:	21 de marzo de 2022.
PARTICIPANTES EN LA INSPECCIÓN:	<ul style="list-style-type: none">• Mgtr. Germán A. Jaén I.: Técnico de la Sección de Seguridad Hídrica (MiAMBIENTE – Panamá Oeste).• Mgtr. Yohana Castillo: Técnica de la Sección de Evaluación de Impacto Ambiental (MiAMBIENTE – Panamá Oeste).• Mgtr. Hilario Rodríguez: Técnico de la Sección de Evaluación de Impacto Ambiental (MiAMBIENTE – Panamá Oeste).• Téc. Geraldo Aizprúa: Técnico de la Sección de Áreas Protegidas y Biodiversidad (MiAMBIENTE – Panamá Oeste).• Ing. Hernán Sánchez: Técnico de la Agencia de Arraiján (MiAMBIENTE – Panamá Oeste).• Ing. Plinio Zandrino: Por el proyecto.• Ing. Carlos Aldrey: Por el proyecto.• Ing. Raúl De Sedas: Por el proyecto.

I. OBJETIVO:

Realizar evaluación técnica e identificar los cuerpos de agua existentes dentro del área del proyecto, Categoría I, denominado: RESIDENCIAL VALLE VERDE FASE I, cuyo promotor es PROMOCIONES URANO, S.A., ubicado en el corregimiento de Juan Demóstenes Arosemena, distrito de Arraiján, provincia de Panamá Oeste.

II. ANTECEDENTES:



Que el día 11 de marzo de 2022, la Sección de Evaluación de Impacto Ambiental, invita formalmente mediante memorando DRPO-SEIA-ME-033-2022 de 11 de marzo de 2022, a la Sección de Seguridad Hídrica a participar de la inspección técnica de evaluación de impacto ambiental al proyecto, Categoría I, denominado: RESIDENCIAL VALLE VERDE FASE I, cuyo promotor es PROMOCIONES URANO, S.A.

III. DESARROLLO DE LA INSPECCIÓN:

Siendo las 11:26 a.m., del 15 de marzo de 2022, personal técnico del Ministerio de Ambiente, participamos de la inspección técnica de evaluación al proyecto, Categoría I, denominado: RESIDENCIAL VALLE VERDE FASE I, cuyo promotor es PROMOCIONES URANO, S.A. En el lugar de la inspección, procedimos recorrer la zona que abarca el proyecto, con el propósito de identificar los cuerpos de agua existentes.

Se tomaron apuntes, coordenadas UTM WGS-84 y evidencias fotográficas para sustentar el presente escrito.

IV. HALLAZGOS:

INFORMACIÓN DE LA INSPECCIÓN			
PROYECTO		RESIDENCIAL VALLE VERDE FASE I.	
Hallazgo N° 1		Fecha:	15 de marzo de 2022.
<p>Descripción del Hallazgo:</p> <p>Luego de un recorrido por el área del proyecto RESIDENCIAL VALLE VERDE FASE I., cuyo promotor es PROMOCIONES URANO, S.A. y verificada las coordenadas UTM WGS-84 en el Sistema Nacional de Información Ambiental (SINIA), se constató:</p> <ol style="list-style-type: none">1. Que colindante a las fincas No. 130909 y No. 128437, existe un (1) cuerpo de agua denominado Río Aguacate. Coordenadas UTM WGS84 644014 m E / 988973 m.2. Que colindante a las fincas No. 130909 y No. 128437, existe un (1) cuerpo de agua denominado Quebrada Sin Nombre (afluente del Río Aguacte. Coordenadas UTM WGS84 643809 m E / 989006 m. <p>Al momento de la inspección el Río Aguacate, mantiene su bosque de galería, mostro caudal corrido y coloración oscura.</p> <p>La Quebrada Sin Nombre está canalizada, en un canal abierto de concreto.</p>		<p>Evidencia fotográfica:</p>  <p>Imagen N°1. Río Aguacate. <i>Fuente:</i> Inspección realizada el 15 de marzo de 2022.</p>  <p>Imagen N°2.</p> <p>Imagen N°1. Y N°2 Quebrada Sin Nombre. <i>Fuente:</i> Inspección realizada el 15 de marzo de 2022.</p>	

V. CONCLUSIONES:

Con base a la inspección realizada para evaluación técnica sobre los cuerpos de agua que se ubican dentro del proyecto denominado: RESIDENCIAL VALLE VERDE FASE I., se concluye lo siguiente:

- Que el área donde se pretende realizar el proyecto antes mencionado, se ubica dentro de la cuenca hidrográfica N°140 (Río Caimito).
- Que en el documento de Estudio de Impacto Ambiental, en el punto (6.6 hidrología), solo se menciona que proyecto colinda con el Río Aguacate y no se menciona la Quebrada Sin Nombre.
- Que colindante a las fincas No. 130909 y No. 128437, existe un (1) cuerpo de agua denominado Río Aguacate.
- Que colindante a las fincas No. 130909 y No. 128437, existe un (1) cuerpo de agua denominado Quebrada Sin Nombre.
- Que se deberá establecer la respectiva área de protección del Río Aguacate y la Quebrada Sin Nombre, para dar cumplimiento a lo establecido en la Ley 1 de 3 de febrero de 1994 y contribuir con el enriquecimiento de la vegetación existente en la zona contigua a los cauces, con la finalidad de protección y conservación del cauce natural.
- Que para la realización de obras en cauce la promotora deberá tramitar los permisos correspondientes en la Sección de Seguridad Hídrica.
- Que de realizarse alguna perforación de pozo dentro del área del proyecto, la promotora deberá tramitar los permisos de uso de agua correspondientes.
- Que en la etapa de construcción del proyecto se deberá tramitar los permisos temporales de uso de agua para mitigación de polvo y otros usos requeridos.


VI. RECOMENDACIONES

En base a la inspección realizada y al análisis técnico de los hallazgos evidenciados en campo se recomienda:

- Remitir el presente escrito a la Sección de Evaluación de Impacto Ambiental del Ministerio de Ambiente (MiAMBIENTE – Panamá Oeste), para que dé continuidad al proceso que amerite el caso.

VII. CUADRO DE FIRMAS

Para los fines correspondientes, a continuación, se firma el Informe Técnico No. DRPO-SSH-058-2022.

Elaborado por:	Revisado por:
<div><p>CONSEJO TÉCNICO NACIONAL DE AGRICULTURA GERMÁN A. JAÉN I. MGTR. EN C. AMBIENTALES C ENF. M. REC. NAT. IDONEIDAD: 3,808-98-M12*</p><p>Mgtr. Germán Jaén I. Técnico de la Sección de Seguridad Hídrica Dirección Regional MiAMBIENTE / Panamá Oeste</p></div>	<div><p>CONSEJO TÉCNICO NACIONAL DE AGRICULTURA MIGUEL ANGEL RÍOS D. MAESTRIA EN C. AMBIENTALES C ENF. M. REC. NAT. IDONEIDAD: 8,186-16-M18 *</p><p>Mgtr. Miguel Ríos Jefe de la Sección de Seguridad Hídrica Dirección Regional MiAMBIENTE / Panamá Oeste</p></div>

CC. Archivo.

