

DIRECCIÓN REGIONAL DE COCLÉ
SECCIÓN DE EVALUACIÓN DE IMPACTO AMBIENTAL

INFORME TÉCNICO DE INSPECCIÓN
DRCC-IIO-003-2025

I. DATOS GENERALES

Proyecto:	RELLENO Y NIVELACIÓN DE TERRENO.
Promotor:	CRIPIN, S.A
Categoría:	I
Consultores ambientales:	DIGNO ESPINOSA Y DIOMEDES VARGAS.
Localización del proyecto:	VIA INTERAMERICANA, CORREGIMIENTO DE EL CRISTO, DISTRITO DE AGUADULCE, PROVINCIA DE COCLÉ.
Fecha de inspección:	06 DE ENERO DE 2025.
Fecha de informe:	07 DE ENERO 2025.
Participantes:	<ul style="list-style-type: none">• Yarianis Santillana Macías-MiAMBIENTE- Coclé.• Ángela López-MiAMBIENTE-Coclé• Ihoana Mela- Practicante MiAMBIENTE-Coclé.• Digno Espinosa-Consultor Ambiental.

II. OBJETIVOS

- Conocer la situación ambiental previa del área de influencia, donde se pretende desarrollar el proyecto categoría I denominado **RELLENO Y NIVELACIÓN DE TERRENO**.
- Verificar la ubicación del proyecto y si la línea base descrita en el Estudio de Impacto Ambiental (EsIA) concuerda con lo observado en campo.

III. DESCRIPCIÓN GENERAL DEL PROYECTO.

El proyecto “**RELLENO Y NIVELACION DE TERRENO**” consiste en la adecuación de un globo de terreno mediante la colocación y distribución de material de relleno, para su respectiva nivelación y conformación, buscando elevar la topografía actual con respecto al resto de los terrenos colindantes, acondicionando y conformando toda la superficie a fin mejorar también la firmeza y condiciones para uso futuro. El globo de terreno está compuesto por dos fincas, ambas con código de ubicación 2002, **Folio Real No 451821 (F)**, con superficie actual y resto libre de una hectárea mil ciento veinte cinco metros cuadrados (1ha +1,125 m²) y sobre la finca con **Folio Real No 30184786** con superficie actual y resto libre de una hectárea mil ciento veinte cinco metros cuadrados (1ha+1,125m²), propiedad de CRIPIN S.A., constituyendo un globo de terreno con una superficie y resto libre de dos hectáreas dos mil doscientos cincuenta metros cuadrados (2 ha + 2250 m²), sobre el cual será colocado y conformado todo el material de relleno que sea requerido. Dicho globo de terreno está ubicado al margen de la carretera interamericana, corregimiento de El Cristo, distrito de Aguadulce, provincia de Coclé.

El promotor planifica llevar a cabo este proyecto, el cual involucra la utilización de seis mil ochocientos setenta y nueve con treinta y cuatro metros cúbicos (6,879.34m³) aproximadamente para ser colocado sobre toda la superficie de las fincas a manera de llevar a cabo el relleno y nivelación propuesto. Para esto el material que se utilizará para dicho relleno será adquirido de la finca **Folio Real No 24482**, con código de ubicación 2002 la cual cuenta con una superficie de diez hectáreas dos mil cuatrocientos cincuenta y nueve metros

cuadrados con treinta y cinco decímetros cuadrados (10ha+2459m²+35dm²) de la cual utilizaran para la extracción un área según coordenadas presentadas de cero hectáreas tres mil novecientos sesenta y siete metros cuadrados (0ha+3,967m²) propiedad de Jorge A. Herrera Bonilla y Luís E. Herrera Bonilla, ubicada muy próxima al sitio del proyecto, al margen también de la vía que conduce hacia la comunidad del El Cristo, todo esto, mediante la debida autorización para el respectivo movimiento y extracción por parte de sus propietarios.

El polígono de desarrollo del proyecto, se sitúan sobre las siguientes coordenadas en formato UTM WGS-84:

Ruta de transporte del material			Sitio de extracción (3,7979 m²)		
Punto	Norte	Este	Punto	Norte	Este
1	910004	544020	1	544005	909966
2	909946	544044	2	543987	909989
3	909885	544056	3	543975	910002
4	909796	544018	4	543979	910014
5	909783	544007	5	543988	910019
6	909737	544011	6	544003	910029
7	909720	544020	7	544017	910042
8	909679	544046	8	544024	910051
9	909644	544043	9	544034	910057
10	909553	544023	10	544040	910060
11	909504	544005	11	544048	910061
12	909444	544021	12	544055	910046
13	909379	544014	13	544059	910029
14	909334	543957	14	544058	910022
15	909286	543897	15	544052	910013
16	909271	543859	16	544037	910003
Finca No 30184786			Finca No 451821		
Punto	Norte	Este	Punto	Norte	Este
1	909212	543838	1	909244	543876
2	909179	543800	2	909212	543838
3	909348	543655	3	909381	543693
4	909381	543693	4	909413	543731

IV. METODOLOGÍA

El día seis (06) de enero de 2025, partimos a las 10:45 a.m. hacia el área propuesta en compañía del consultor ambiental.

Para esta inspección a campo, se requirió utilizar una cámara digital para tomar fotografías, con el fin de evidenciar la situación ambiental del área del proyecto. Además, se registró las coordenadas de ubicación, con GPS de mano,

V. RESULTADOS DE LA INSPECCIÓN DEL ÁREA

Observación 1: Al momento de la inspección se evidencio que el área propuesta para el desarrollo del proyecto cuenta con una vegetación tipo gramínea, arboles dispersos y cerca vivas. El consultor ambiental nos indica que el área propuesta hace unos años se le coloco material de relleno y que la finca era utilizada para siembra de arroz.

Observación 2: La finca 24482 propuesta como sitio de extracción del material de relleno no ha sido intervenida la misma cuenta con una vegetación tipo gramínea y árboles de

chumico. Se evidencio un cerro del cual indica el promotor será extraído el material de relleno. El promotor deberá presentar la Línea Base del área propuesta como sitio de extracción de material de relleno.

Observación 3: El EsIA presentado nos dicen, que la ruta del transporte del material de relleno será por fincas internas. Al momento de la inspección se le pregunto al consultor ambiental si las fincas propuesta pertenecían al promotor el mismo nos indica que No pero que estaban viendo como segunda opción utilizar la vía principal del Cristo y la vía interamericana. El promotor deberá presentar autorización de los dueños de la finca privadas a utilizar como ruta de transporte y/o las coordenadas de la nueva ruta a utilizar.


COORDENADAS TOMADAS EN CAMPO

PUNTOS	COORDENADAS	
	E	N
Punto 1	543823	909272
Punto 2	543860	909245
Punto 3-Sitio de Extracción	544098	909944


VI.CONCLUSIÓN

- Lo observado en campo, concuerda con la descripción de la línea base presentada en el EsIA, del proyecto categoría I, denominado: **RELLENO Y NIVELACIÓN DE TERRENO.**
- Se corroboró que el proyecto si se ubica dentro del área señalada en el EsIA.


INFORME ELABORADO POR:



MSc. Yarianis Santillana Macías
Evaluadora Ambiental



REVISADO POR:



Ing. Angela López N.
Jefa de la Sección Evaluación de Impacto Ambiental



EVIDENCIA FOTOGRAFICA




Foto 1 y 2 fincas propuesta para el desarrollo del proyecto.




Foto 3 y 4 finca propuesta como sitio de extracción.