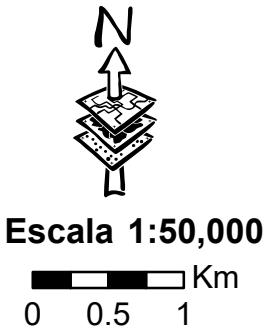
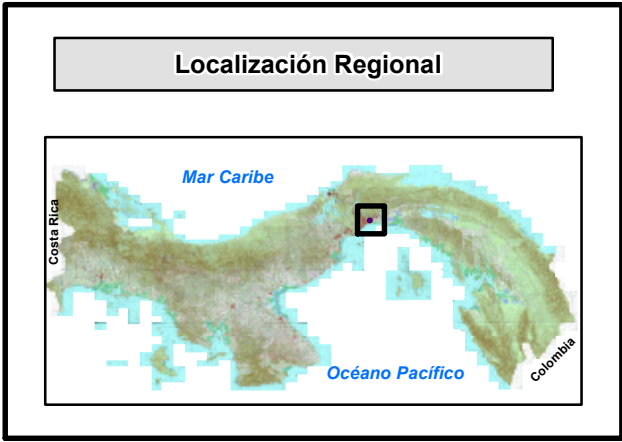
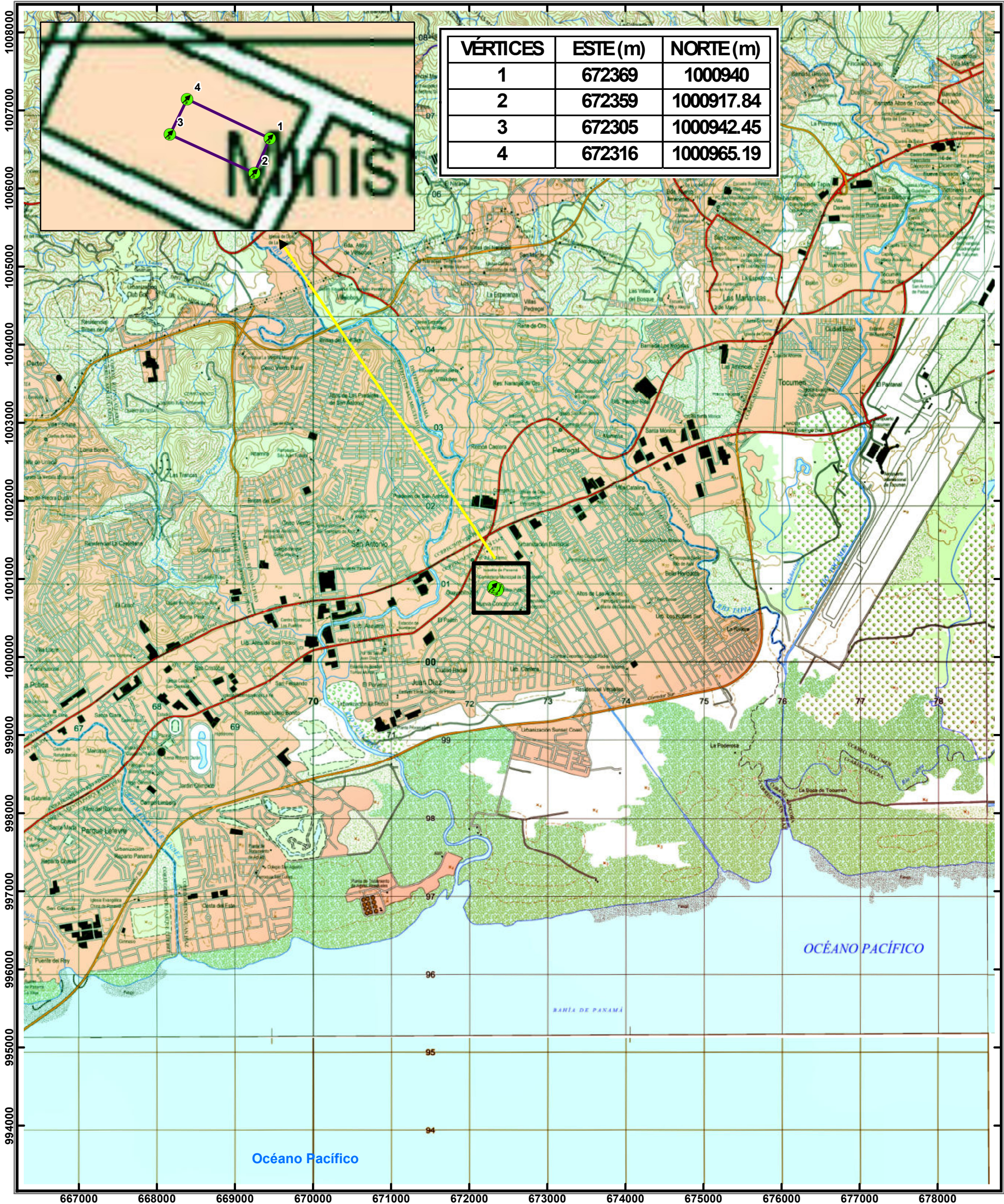


5.5.1. Mapa Topografico del Area del Proyecto, Obra o Actividad a Desarrollar y Sus Componentes. Fuente: Equipo Copnsultor

Topográfico 1:50,000 Caipi Juan Díaz

Ubicación: corregimiento de Juan Díaz, distrito y provincia de Panamá.



Datum WGS84
Zona Norte 17

