

SECCIÓN DE EVALUACIÓN DE ESTUDIOS DE IMPACTO AMBIENTAL
MEMORANDO-SEIA-027-2025

PARA: LADY PALACIOS
Jefa de SEFOR

DE:


JEAN PEÑALOZA
Jefe de la SEIA



ASUNTO: Invitación a Inspección Técnica de EIA, Categoría I

FECHA: 22 de enero de 2025

Por este medio le hacemos formal invitación a la inspección técnica de evaluación al Estudio de Impacto Ambiental Categoría I, "**SITIO DE BOTADERO**", a desarrollarse en el corregimiento de Vacamonte, distrito de Arraiján, provincia de Panamá Oeste, cuyo promotor es **CONSTRUCTORA MECO PANAMÁ, S.A.**

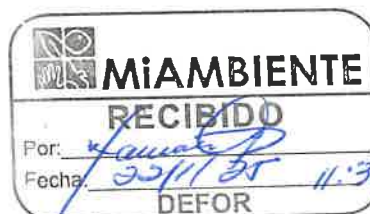
Dicha inspección será el miércoles, 29 de enero de 2025, a las 8:30 a.m., partiendo de la Dirección Regional.

De igual manera esperamos sus comentarios hasta el día viernes, 31 de enero de 2025, a las 12:00 m.d.

Cualquiera información con respecto a la Inspección Técnica dirigirse a la evaluadora Yohana Castillo al correo ycastillov@miambiente.gob.pa.

Atentamente

Jcp/yc





RV: COORDENADAS

Desde GEOVERIFICACION-EIA CATEGORIA 1 <geoverificacion@miambiente.gob.pa>

Fecha Lun 03/02/2025 9:59

Para Juan De Dios Abrego <jabrego@miambiente.gob.pa>

CC Yohana Castillo Vargas <ycastillov@miambiente.gob.pa>; Amarilis Tugri <atugri@miambiente.gob.pa>

 4 archivos adjuntos (4 MB)

Solicitud de Verificación de Coordenadas.doc; Coordenadas Sitio de Botadero.xlsx; GEOMATICA- EIA- CAT I-0060-2025 -SITIO DE BOTADERO.pdf; Mapa Juan Abrego.pdf;

Buenos días estimado

Se adjunta mapa y nota de respuesta de la verificación categoría I, denominado SITIO DE BOTADERO.

Saludos cordiales

De: Juan De Dios Abrego <jabrego@miambiente.gob.pa>

Enviado: viernes, 17 de enero de 2025 15:05

Para: GEOVERIFICACION-EIA CATEGORIA 1 <geoverificacion@miambiente.gob.pa>

Asunto: COORDENADAS

Buenos Tardes.

Le remitimos solicitud de coordenadas para que sean verificadas del proyecto SITIO DE BOTADERO, cuyo promotor CONSTRUCTORA MECO PANAMÁ, S.A..

Gracias.

*Mgr. Ing. Juan De Dios Abrego A.
Sección de Evaluación de Impacto Ambiental
Dirección Regional Panamá Oeste*

<http://www.miambiente.gob.pa>

DIRECCIÓN DE INFORMACIÓN AMBIENTAL
Tel. 500-0855 – Ext. 6048/6811

GEOMÁTICA-EIA-CAT I-0060-2025

De:


DIEGO E. FÁBREGA PERSCKY
Director de Información Ambiental



Fecha de solicitud: 17 de enero de 2025

Proyecto: “Sitio de botadero”

Categoría: I
Provincia: Panamá Oeste
Distrito: Arraiján
Corregimiento: Vista Alegre

Técnico Evaluador solicitante: Juan Abrego
Dirección Regional de: Panamá Oeste

Observaciones (hallazgos o información que se debe aclarar):

En respuesta a la solicitud del día 17 de enero de 2025, vía correo electrónico, donde se solicita generar una cartografía que permita determinar la ubicación del proyecto de Estudio de Impacto Ambiental, categoría I, denominado **Sitio de botadero**, le informamos lo siguiente:

Con los datos proporcionados se generó un (1) polígono con una superficie (0 ha + 4,841.58 m²), el mismo se ubica fuera de los límites del SINAP.

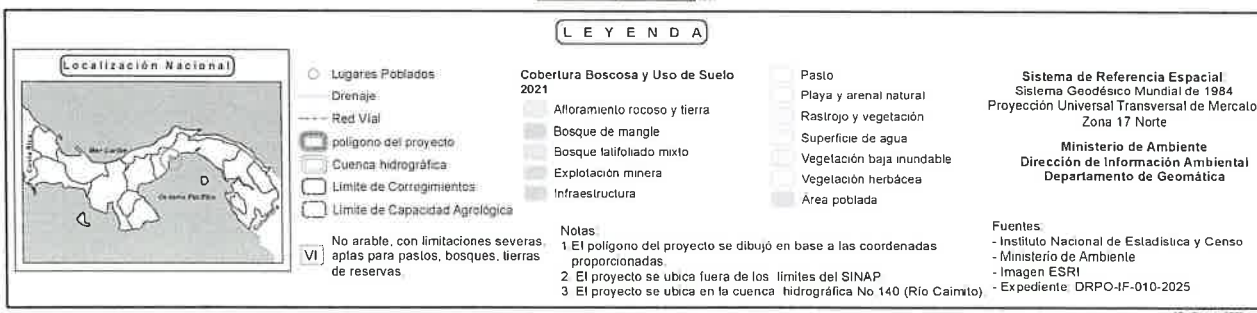
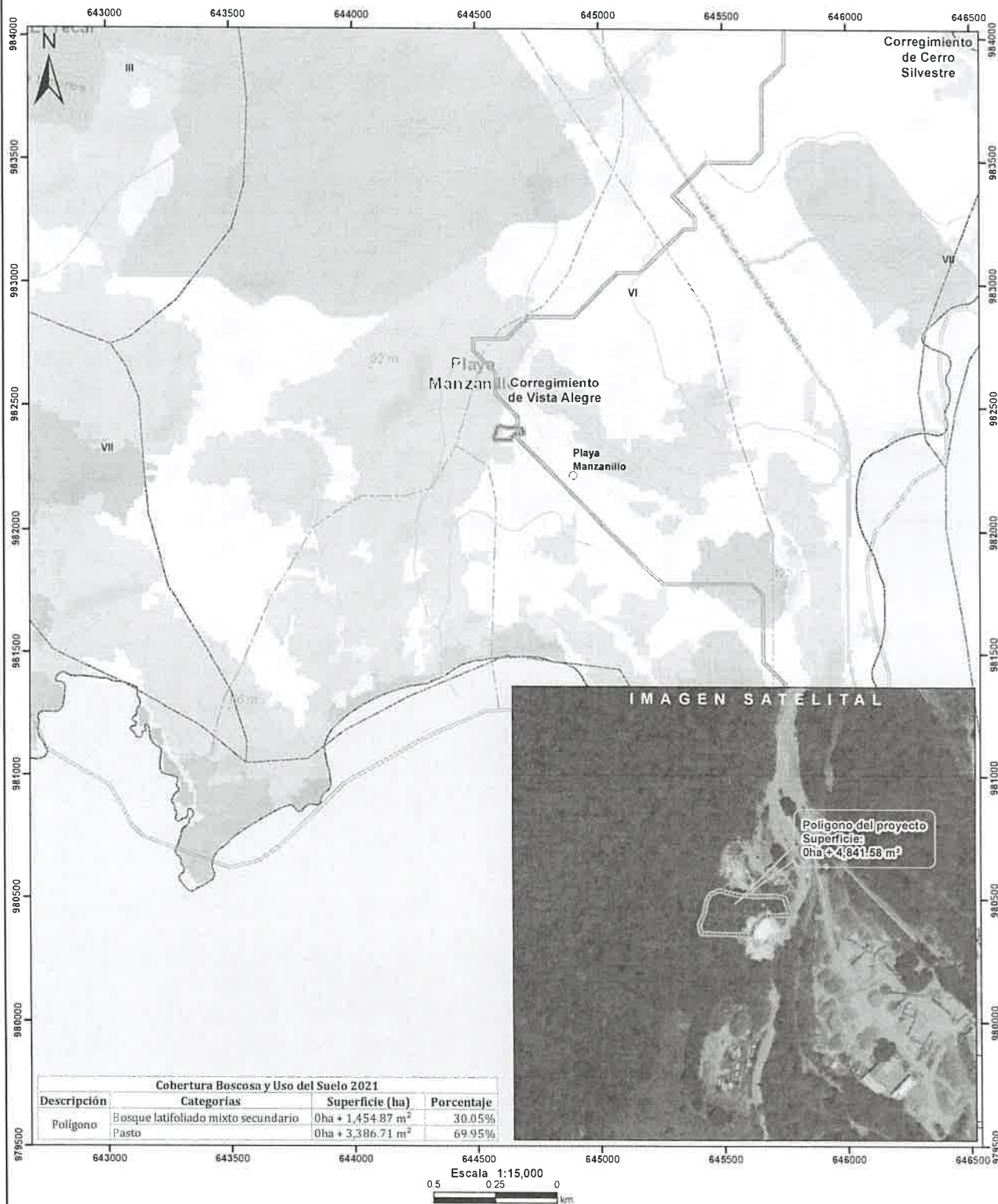
De acuerdo a la Cobertura Boscosa y Uso del Suelo, año 2021, el polígono se ubica en la categoría de “Bosque latifoliado mixto secundario (0 ha + 1,454.87 m²; 30.05 %)”, “Pasto (0ha + 3,386.71 m²; 69.95%)” y según la Capacidad Agrológica, se ubica en el tipo: VI – 100% (No arable, con limitaciones severas, aptas para pastos, bosques, tierras de reservas).

Técnico responsable: Amarilis Yudith Tugrí
Fecha de respuesta: Panamá, 30 de enero de 2025

Adj: Mapa
DEFP/aodgc/at

CC: Departamento de Geomática.

CORREGIMIENTO DE VISTA ALEGRE, DISTRITO DE
ARRAIJÁN, PROVINCIA DE PANAMÁ OESTE - PROYECTO
SITIO DE BOTADERO



SECCION FORESTAL

Ave. de Las América Edificio 5E, frente al MOP, planta alta, Local No.1, 2, 3 y 4, Teléfono 500-0855 ext. 6425 o 6428

MEMORANDO
SEFOR-017-2025

Para: Tec. Jean C. Peñaloza

De: Ing. Alcides Villarreal

Asunto: Remitir Informe de Evaluación.

Fecha: 29 de enero del 2025

Por medio del presente le remito el **INFORME TÉCNICO DE EVALUACION N° 041-2025**, del proyecto **"SITIO DE BOTADERO "** para los trámites correspondientes.

Cordialmente,

LP/EB

MINISTERIO DE AMBIENTE
Departamento de Evaluación Panamá Oeste

Recibido por: Nadine Cruz

Fecha: 24-2-2025

Hora: 8:14 AM

DIRECCIÓN REGIONAL DE PANAMÁ OESTE
Sección Forestal

INFORME TÉCNICO N° 041 -2025
Informe Técnico de Inspección

1. GENERALES

MOTIVO DE LA INSPECCIÓN:	Inspección en conjunto para Evaluación de Estudio de Impacto Ambiental.
PROYECTO:	SITIO DE BOTADERO
PROMOTOR:	CONSTRUCTORA MECO PANAMA, S.A.
FECHA DE INSPECCIÓN:	29 de enero de 2025
UBICACIÓN:	Corregimiento de Vacamonte, distrito de Arraijan, provincia de Panamá Oeste.
FECHA DE ELABORACIÓN DEL INFORME:	29 de enero de 2025.
PARTICIPANTES:	Yohana Castillo, Ernesto Brown – Por el Ministerio de Ambiente. Fernando Cardenas Por la Empresa Promotora.

2. OBJETIVOS.

Realizar inspección en conjunto para verificar el área donde se pretende desarrollar el proyecto **SITIO DE BOTADERO** y corroborar la información proporcionada en el Estudio de Impacto Ambiental presentado, específicamente en el punto 6. Descripción del Ambiente Biológico, el punto 6.1.1. Identificación y Caracterización de las formaciones vegetales con sus estratos, e incluir especies exóticas, amenazadas, endémicas y en peligro de extinción; el punto 6.1.2. Inventario Forestal y el punto 6.1.3. Mapa de cobertura vegetal y uso de suelo a una escala que permita su visualización.

3. ANTECEDENTES.

A través del Memorando SEIA-027-2025, fechado 22 de enero de 2025, el Tec. Jean C. Peñaloza – jefe de la Sección de Evaluación de Estudios de Impacto Ambiental, hace formal invitación a la Sección Forestal, para la inspección técnica de evaluación al Estudio de Impacto Ambiental, Categoría I “**SITIO DE BOTADERO**”, a desarrollarse en Corregimiento de Vacamonte, distrito de Arraijan, provincia de Panamá Oeste, presentado por **CONSTRUCTORA MECO PANAMA, S.A.**

4. DESARROLLO DE LA INSPECCIÓN:

El día 29 de enero de 2025, se realiza inspección en campo en compañía de los participantes señalados al inicio del informe.
El área donde se pretende desarrollar el proyecto está conformada por vegetación joven o rastrojo, algunos cultivos y gramínea.

5. ANÁLISIS TÉCNICO

DIRECCIÓN REGIONAL DE PANAMÁ OESTE
Sección Forestal

Lo señalado en el Estudio de Impacto Ambiental del Proyecto SITIO DE BOTADERO en cuanto a la descripción de la vegetación que existe en el área pudo ser corroborada en campo. Concuerda con lo señalado en el Estudio de Impacto Ambiental presentado.

6. CONCLUSIONES:

- Los Puntos 6, 6.1.1., 6.1.2. y 6.1.3., señalados en el Estudio de Impacto Ambiental, Categoría I, del proyecto señala las especies y tipo de vegetación que se ubican dentro del área donde se pretende desarrollar el proyecto.



7. RECOMENDACIONES:

De aprobarse el Estudio de Impacto Ambiental evaluado, la Empresa promotora deberá:

- Cancelar Pago en Concepto de Indemnización Ecológica.

Emitir el presente Informe a la Sección de Evaluación de Impacto Ambiental para el trámite correspondiente.

8. CUADRO DE FIRMAS:

Elaborado por:	Revisado por
<div> Ing. Ernesto Brown CONSEJO TÉCNICO NACIONAL DE AGRICULTURA MGTR. EN C. AGROPECUARIAS GEN. M. REC. NAT. Dirección Regional de Panamá Oeste</div>	<div> Ing. Alcides Villarreal CONSEJO TÉCNICO NACIONAL DE AGRICULTURA ALCIDES VILLARREAL L. MGTR. EN C. AMBIENTALES GEN. M. REC. NAT. IDONFIDAT: 4.631-02-14/98 ★ Jefe Encargado de la Sección Forestal Dirección Regional de Panamá Oeste</div>

DIRECCIÓN REGIONAL DE PANAMÁ OESTE
Sección Forestal

EVIDENCIA FOTOGRÁFICA

