

### VERIFICACIÓN DE COORDENADAS

No. Solicitud:

Fecha de solicitud: 30 DE ENERO DE 2025

Proyecto: ONDE EL GRINGO

Categoría: I Expediente: DRPO-IF-014-2025

Provincia: PANAMÁ OESTE

Distrito: LA CHORRERA

Corregimiento: PUERTO CAIMITO

Técnico Evaluador solicitante: JEAN PEÑALOZA

Nivel Central: \_\_\_\_\_ Dirección Regional de: Panamá Oeste

Observaciones:



- **Solicitud de verificación de coordenadas UTM, DatumGS84 del área del proyecto.**
- **Señalar si dentro del polígono o colindante existe alguna fuente hídrica.**
- **Se adjuntan las coordenadas en Excel.**

Procesado por: \_\_\_\_\_

Fecha de Entrega: \_\_\_\_\_

*Nota: Se adjunta el mapa de ubicación del proyecto a este formulario.*

MAPA DE UBICACIÓN REGIONAL



N°	NORTE	ESTE
1	982739.60	637568.70
2	982712.49	637543.67
3	982679.16	637636.38
4	982651.39	637611.90

REPUBLICA DE PANAMA  
PROVINCIA DE PANAMA OESTE  
DISTRITO DE ARRAIAN  
CORREGIMIENTO DE CERRO MUÑETE

PROMOTOR:  
INTERNATIONAL KOMA GROUP S.A

PROYECTO:  
ONDE EL CRINCO


OBSERVACIONES

1. EL LEVANTAMIENTO DE REALIZO MEDIANTE UN GPS  
DIFERENCIAL LEICA, MODELO SR530

2. SISTEMA DE PROYECCION: UTM, DATUM: WGS-84, ZONA UTM-17N

3. NORTE: DE CUADRICULA

4. DISTANCIAS EN METROS Y ANGULOS EN GRADOS



**PROYECTO: ONDE EL GRINGO**

ID	NORTE	ESTE
1	982739.60	637568.70
2	982712.49	637543.67
3	982679.16	637636.38
4	982651.39	637611.9



Outlook

---

RV: Verificación de coordenadas


---

Desde GEOVERIFICACION-EIA CATEGORIA 1 <geoverificacion@miambiente.gob.pa>

Fecha Vie 07/02/2025 10:25

Para Jean Peñaloza <jpenaloza@miambiente.gob.pa>

CC Yohana Castillo Vargas <ycastillov@miambiente.gob.pa>; Yenía Beatriz López Martínez <ylopez@miambiente.gob.pa>

 4 archivos adjuntos (4 MB)

COORDENADAS.xlsx; VERIFICACIÓN DE COORDENADAS.doc; DRPO-IF-014-2025 (ONDE EL GRINGO)\_mapa final.pdf; GEOMATICA-EIA-CAT I-0080-2025-ONDE EL GRINGO.pdf;

Buenos días

Se adjunta mapa y nota de respuesta de la verificación del proyecto categoría I, denominado "ONDE EL GRINGO".

Saludos cordiales

---

**De:** Yohana Castillo Vargas <ycastillov@miambiente.gob.pa>

**Enviado:** jueves, 30 de enero de 2025 14:05

**Para:** GEOVERIFICACION-EIA CATEGORIA 1 <geoverificacion@miambiente.gob.pa>

**Cc:** Jean Peñaloza <jpenaloza@miambiente.gob.pa>

**Asunto:** Verificación de coordenadas

Buen día, adjunto coordenadas para verificación del proyecto categoría I "ONDE EL GRINGO".

Saludos,

*Yohana Castillo Vargas*

Sección de Evaluación de Impacto Ambiental

Dirección Regional de Panamá Oeste

Teléfono 500-0855, Extensión 6014

  
GOBIERNO NACIONAL  
★ CON PASO FIRME ★

MINISTERIO DE  
AMBIENTE

DIRECCIÓN DE INFORMACIÓN AMBIENTAL  
Tel. 500-0855 – Ext. 6048/6811

GEOMÁTICA-EIA-CAT I-0080-2025

De:

  
**DIEGO E. FÁBREGA PERSCKY**  
Director de Información Ambiental



Fecha de solicitud: 30 de enero de 2025

Proyecto: **"Onde El Gringo"**

Categoría: I  
Provincia: Panamá Oeste  
Distrito: La Chorrera  
Corregimiento: Puerto Caimito

Técnico Evaluador solicitante: Jean Peñaloza  
Dirección Regional de: Panamá Oeste

**Observaciones (hallazgos o información que se debe aclarar):**

En respuesta a la solicitud del día 30 de enero de 2025, vía correo electrónico, donde se solicita generar una cartografía que permita determinar la ubicación del proyecto de Estudio de Impacto Ambiental, categoría I, denominado **Onde El Gringo**, le informamos lo siguiente:

Con los datos proporcionados se generó un (1) polígono con una superficie (0ha+3,369.05 m<sup>2</sup>), el mismo se ubica fuera de los límites del Sistema Nacional de Áreas Protegidas (SINAP).

De acuerdo con la Cobertura Boscosa y Uso del Suelo, año 2021, se ubica en la categoría de "Área Poblada 100%" y según la Capacidad Agrológica, se ubica en el tipo: III – 100% (Arable, severas limitaciones en la selección de las plantas, requiere conservación especial o ambas cosas).

Observaciones: El cuerpo hídrico más cercano es una Quebrada Sin Nombre, afluente del Río Caimito y está aproximadamente a 417 metros del polígono.

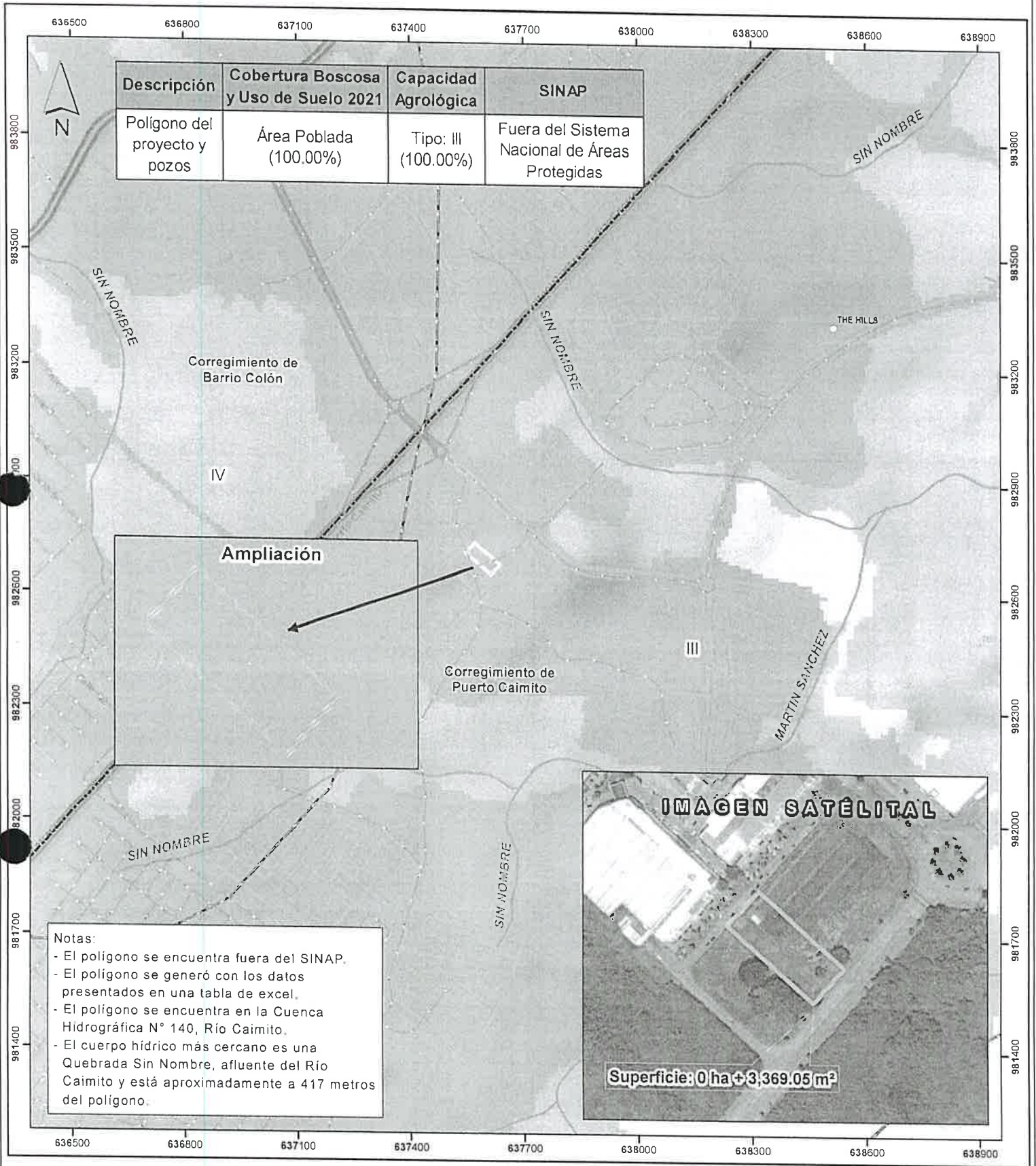
Técnica responsable: Yenia López  
Fecha de respuesta: Panamá, 6 de febrero de 2025

Adj: Mapa  
DEFP/aodgc/yl

CC: Departamento de Geomática.



PROVINCIA DE PANAMÁ OESTE, DISTRITO DE LA  
CHORRERA, CORREGIMIENTO DE PUERTO CAIMITO,  
VERIFICACIÓN DE COORDENADAS DEL PROYECTO  
"ONDE EL GRINGO"



0.3 0.15 0 km  
Escala 1:10,000

LEYENDA



- Lugares Poblados
  - Red Vial
  - Ríos y quebradas
  - Límite de Capacidad Agrológica
  - Límites de corregimientos
  - Polígono
- Capacidad Agrológica III  
Arable, severas limitaciones en la selección de las plantas, requiere conservación especial o ambas cosas.

Cobertura Boscosa y Uso de Suelo 2021

- Bosque latifoliado mixto secundario
- Infraestructura
- Pasto
- Rastrojo y vegetación arbustiva
- Área poblada

Sistema de Referencia Espacial:  
Sistema Geodésico Mundial de 1984  
Proyección Universal Transversal de Mercator  
Zona 17 Norte

Ministerio de Ambiente  
Dirección de Información Ambiental  
Departamento de Geomática

Fuente:  
- Instituto Nacional de Estadística y Censo  
- Ministerio de Ambiente  
- Imagen Satelital ESRI  
- DRPO-IF-014-202