

Verificación de coordenadas

Yohana Castillo Vargas <ycastillov@miambiente.gob.pa>

Mar 03/05/2022 12:30

Para: Alex De Gracia <adegracia@miambiente.gob.pa>

CC: Jean Peñaloza <jpenaloza@miambiente.gob.pa>

 3 archivos adjuntos (4 MB)

Ubicación Blue Garden Nivelación.pdf; VERIFICACIÓN DE COORDENADAS.doc; COORDENADAS .xls;

Buen día compañero, le adjunto coordenadas para verificación del proyecto Categoría I "BLUE GARDEN NIVELACIÓN".

Saludos,

Yohana Castillo

Evaluadora de EsIA

Dirección Regional de Panamá Oeste

VERIFICACIÓN DE COORDENADAS

No. Solicitud:

Fecha de solicitud: 03 de mayo de 2022

Proyecto: BLUE GARDEN NIVELACIÓN

Categoría: I Expediente: DRPO-IF-045-2022

Provincia: PANAMÁ OESTE

Distrito: LA CHORRERA

Corregimiento: PLAYA LEONA

Técnico Evaluador solicitante: JEAN PEÑALOZA

Nivel Central: _____ Dirección Regional de: Panamá Oeste

Observaciones:

Solicitud de verificación de coordenadas UTM, DatumGS84 del área del proyecto

- Señalar si dentro del polígono o colindante existe alguna fuente hídrica.
- COORDENADAS EN EXCEL

Procesado por: _____

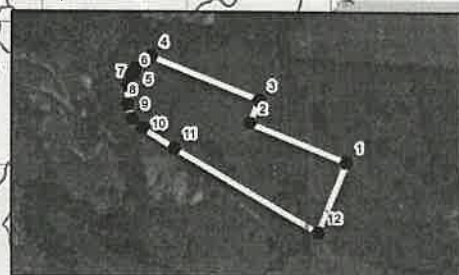
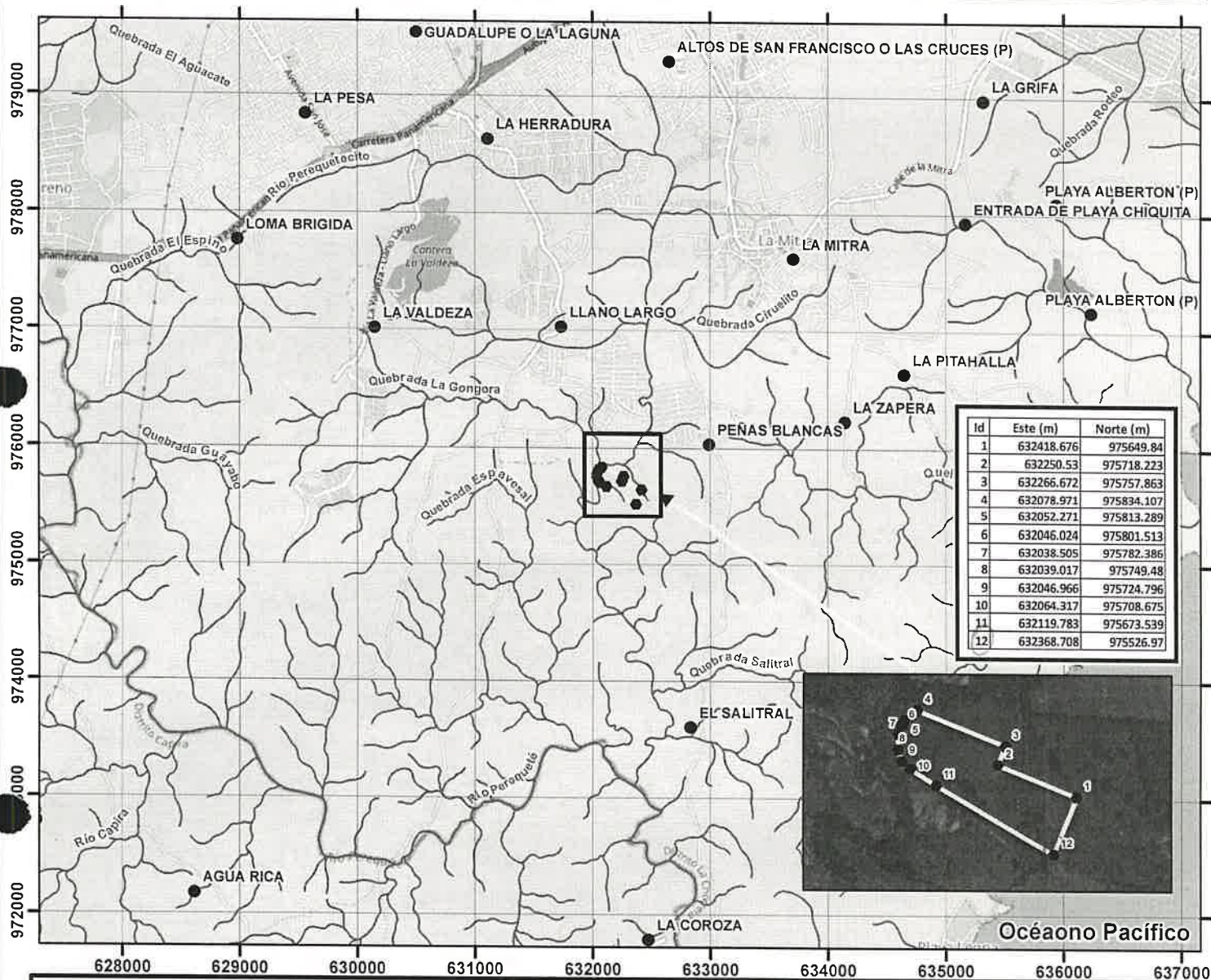
Fecha de Entrega: _____

Nota: Se adjunta el mapa de ubicación del proyecto a este formulario.

PROYECTO: BLUE GARDEN NIVELACIÓN

PUNTO	ESTE	OESTE
1	632418.676	975649.84
2	632250.53	975718.223
3	632266.672	975757.863
4	632078.971	975834.107
5	632052.271	975813.289
6	632046.024	975801.513
7	632038.505	975782.386
8	632039.017	975749.48
9	632046.966	975724.796
10	632064.317	975708.675
11	632119.783	975673.539
12	632368.708	975526.97

Ubicación Regional 1:50,000 Proyecto: Blue Garden Nivelación.
 Promotor: Grupo Power Corp.
 Localización: Peñas Blancas, Corregimiento Playa Leona,
 Distrito de La Chorrera,
 Provincia de Panamá Oeste



Localización Regional



Escala 1:50,000

0 0.5 1 km

Datum WGS84
Zona Norte 17

Leyenda

- Vértices
- Poblados
- Drenaje
- Polígono

R

SECCIÓN DE EVALUACIÓN DE ESTUDIOS DE IMPACTO AMBIENTAL
DRPO-SEIA-ME-056-2022

PARA: ING. MIGUEL RÍOS - Sección de Seguridad Hídrica
ING. CARLOS ARAÚZ - Sección Forestal
ING. AMARILIS MENDOZA - Sección de Biodiversidad

DE:

por: J. Peñaloza

TÉC. JEAN CARLOS PEÑALOZA

Jefe de la Sección de Evaluación de Estudios de Impacto Ambiental

ASUNTO: Invitación a Inspección Técnica de EIA, Categoría I

FECHA: 05 de mayo de 2022

Por este medio le hacemos formal invitación a la inspección técnica de evaluación al Estudio de Impacto Ambiental Categoría I, **"BLUE GARDEN NIVELACIÓN"**, a desarrollarse en corregimiento de Playa Leona, distrito de La Chorrera, provincia de Panamá Oeste, cuyo promotor es **GRUPO POWER CORP.**

Dicha inspección será el lunes, 09 de mayo de 2022, a las 9:00 a.m., partiendo de las oficinas Regionales.

De igual manera esperamos sus comentarios hasta el día miércoles, 11 de mayo de 2022, a las 12:00 m.d.

Cualquiera información con respecto a la Inspección Técnica dirigirse al evaluador Jean Peñaloza al correo jpenaloza@miambiente.gob.pa.

Atentamente

Jcp/

R/ 05/5/2022
Linda

SPB
5/5/2022
9:30pm

 REPÚBLICA DE PANAMÁ <small>— GOBIERNO NACIONAL —</small>	MINISTERIO DE AMBIENTE
DIRECCIÓN REGIONAL DE PANAMÁ OESTE SECCIÓN DE SEGURIDAD HÍDRICA	
RECIBIDO	
Por: <i>Yanisha R. Peñaloza</i>	
Fecha: <i>05/05/22</i>	



22
R

SECCIÓN DE EVALUACIÓN DE ESTUDIOS DE IMPACTO AMBIENTAL
DRPO-SEIA-ME-059-2022

PARA: ING. MIGUEL RÍOS - Sección de Seguridad Hídrica
ING. CARLOS ARAÚZ - Sección Forestal
ING. AMARILIS MENDOZA - Sección de Biodiversidad

DE:

Jean C. Peñaloza
TEC. JEAN CARLOS PEÑALOZA

Jefe de la Sección de Evaluación de Estudios de Impacto Ambiental

ASUNTO: Reprogramación de Inspección Técnica de EIA, Categoría I

FECHA: **11** de mayo de 2022

Por este medio le hacemos formal invitación a la inspección técnica de evaluación al Estudio de Impacto Ambiental Categoría I, **"BLUE GARDEN NIVELACION"**, a desarrollarse en corregimiento de Playa Leona, distrito de La Chorrera, provincia de Panamá Oeste, cuyo promotor es **GRUPO POWER CORP.**

Dicha inspección será el martes 17 de mayo de 2022, a las 8:30 a.m., partiendo de las oficinas Regionales.

De igual manera esperamos sus comentarios hasta el día jueves, 19 de mayo de 2022, a las 2:00 p.m.


Cualquiera información con respecto a la Inspección Técnica dirigirse a la evaluador Jean Carlos Peñaloza al correo jpenaloza@miambiente.gob.pa.

Atentamente

Jcp/yc

*50 P
11/5/2022
1:39 pm*

*R/ Hieda
11/5/22
1:41 pm*

 REPÚBLICA DE PANAMÁ — GOBIERNO NACIONAL —		MINISTERIO DE AMBIENTE
DIRECCIÓN REGIONAL DE PANAMÁ OESTE SECCIÓN DE SEGURIDAD HÍDRICA		
RECIBIDO		
Por:	<i>Yanitha Martínez</i>	
Fecha:	<i>11/5/22</i>	



23

Nota y mapa de respuesta - DRPO-IF-045-2022-BLUE GARDEN NIVELACIÓN

Elias Barahona Santamaria <ebarahona@miambiente.gob.pa>

Lun 16/05/2022 19:07

Para: Yohana Castillo Vargas <ycastillov@miambiente.gob.pa>; Jean Peñaloza <jpenaloza@miambiente.gob.pa>

CC: Amarilis Tugri <atugri@miambiente.gob.pa>; Fátima Milagro del Carmen González Ortega <fgonzalezo@miambiente.gob.pa>; Marcela Alvarado <malvarado@miambiente.gob.pa>

2 archivos adjuntos (5 MB)

GEOMATICA-EIA-CAT I-0326-2022-BLUE GARDEN NIVELACIÓN.pdf; DRPO-IF-045-2022-BLUE GARDEN NIVELACIÓN.pdf;

Buenas tardes

Adjunto nota y el mapa de respuesta de la solicitud EsIA-Cat.1 DRPO-IF-045-2022-BLUE GARDEN NIVELACIÓN.

Favor confirmar recibido.

Saludos

Pastor Barahona

Técnico Informático del SNMBM

Dirección de Información Ambiental

ebarahona@miambiente.gob.pa

(507) 500-0855 ext. 6181

<http://www.miambiente.gob.pa>MINISTERIO DE
AMBIENTE

The content of this e-mail is confidential and may be subject to legal privilege. It is intended only for the individual(s) named at the top of this e-mail. If you are not a named addressee, you must not read, copy, retransmit, or otherwise use the information contained in this e-mail. If you have received this e-mail in error, please notify the sender immediately by reply e-mail and delete the message and any attachments without retaining any copies.

The information contained in this e-mail is confidential and may also be subject to legal privilege. It is intended only for the individual(s) named at the top of this e-mail. If you are not a named addressee, you must not read, copy, retransmit, or otherwise use the information contained in this e-mail. If you have received this e-mail in error, please notify the sender immediately by reply e-mail and delete the message and any attachments without retaining any copies.

De: Alex De Gracia <adegracia@miambiente.gob.pa>

Enviado el: martes, 3 de mayo de 2022 1:05 p. m.

Para: Elias Barahona Santamaria <ebarahona@miambiente.gob.pa>

Asunto: RV: Verificación de coordenadas

Buenos días

Favor procesar esta asignación, cumpliendo con los tiempos de entrega para estos productos.

Atentamente;

De: Yohana Castillo Vargas <ycastillov@miambiente.gob.pa>

Enviado: martes, 3 de mayo de 2022 12:30

Para: Alex De Gracia <adegracia@miambiente.gob.pa>

Cc: Jean Peñaloza <jpenaloza@miambiente.gob.pa>

Asunto: Verificación de coordenadas

Buen día compañero, le adjunto coordenadas para verificación del proyecto Categoría I "BLUE GARDEN NIVELACIÓN".

Saludos,

Yohana Castillo

Evaluadora de EsIA

Dirección Regional de Panamá Oeste

Yohana Castillo Vargas |
Panama Oeste - Agencia Capira
6941 | ycastillov@miambiente.gob.pa
Dirección: Calle Diego Domínguez, Edif. 804 Albroom, Ancón, Panamá, Rep. de Panamá

**MINISTERIO DE AMBIENTE
DIRECCION DE INFORMACION AMBIENTAL**

Tel. 500-0855 – Ext. 6715/6047

GEOMATICA-EIA-CAT I-0326-2022



De: **Alex O. De Gracia C.**
Jefe del Departamento de Geomática

Fecha de solicitud: **03 DE MAYO DE 2022**

Proyecto: **“BLUE GARDEN NIVELACIÓN”**

Categoría: I

Técnico Evaluador solicitante: **JEAN PEÑALOZA**

Provincia: **PANAMÁ OESTE**

Dirección Regional de: **PANAMÁ OESTE**

Distrito: **LA CHORRERA**

Corregimiento: **PLAYA LEONA**

Observaciones (hallazgos o información que se debe aclarar):

En respuesta a la solicitud del día 03 de mayo del 2022, vía correo electrónico, donde se solicita la verificación de las coordenadas para determinar la ubicación del proyecto de Estudio de Impacto Ambiental, categoría I, denominado **“BLUE GARDEN NIVELACIÓN”** le informamos lo siguiente:

Con los datos proporcionados se generó un polígono con una superficie de **03 ha + 707.04 m²**, el cual se ubica fuera de los límites del Sistema Nacional de Áreas Protegidas.

De acuerdo a la Cobertura Boscosa y Uso del Suelo, año 2012, el polígono se ubica en la categoría de **“Bosque latifoliado mixto secundario”** y **“Pasto”**; según la Capacidad Agrológica se ubica en el tipo **IV-Arable**, muy severas limitaciones en la selección de plantas, requiere un manejo muy cuidadoso o ambas cosas y tipo **VII-No arable**, con limitaciones muy severas, apta para pastos, bosques, tierras de reserva.

El polígono es atravesado por la Quebrada Sin Nombre

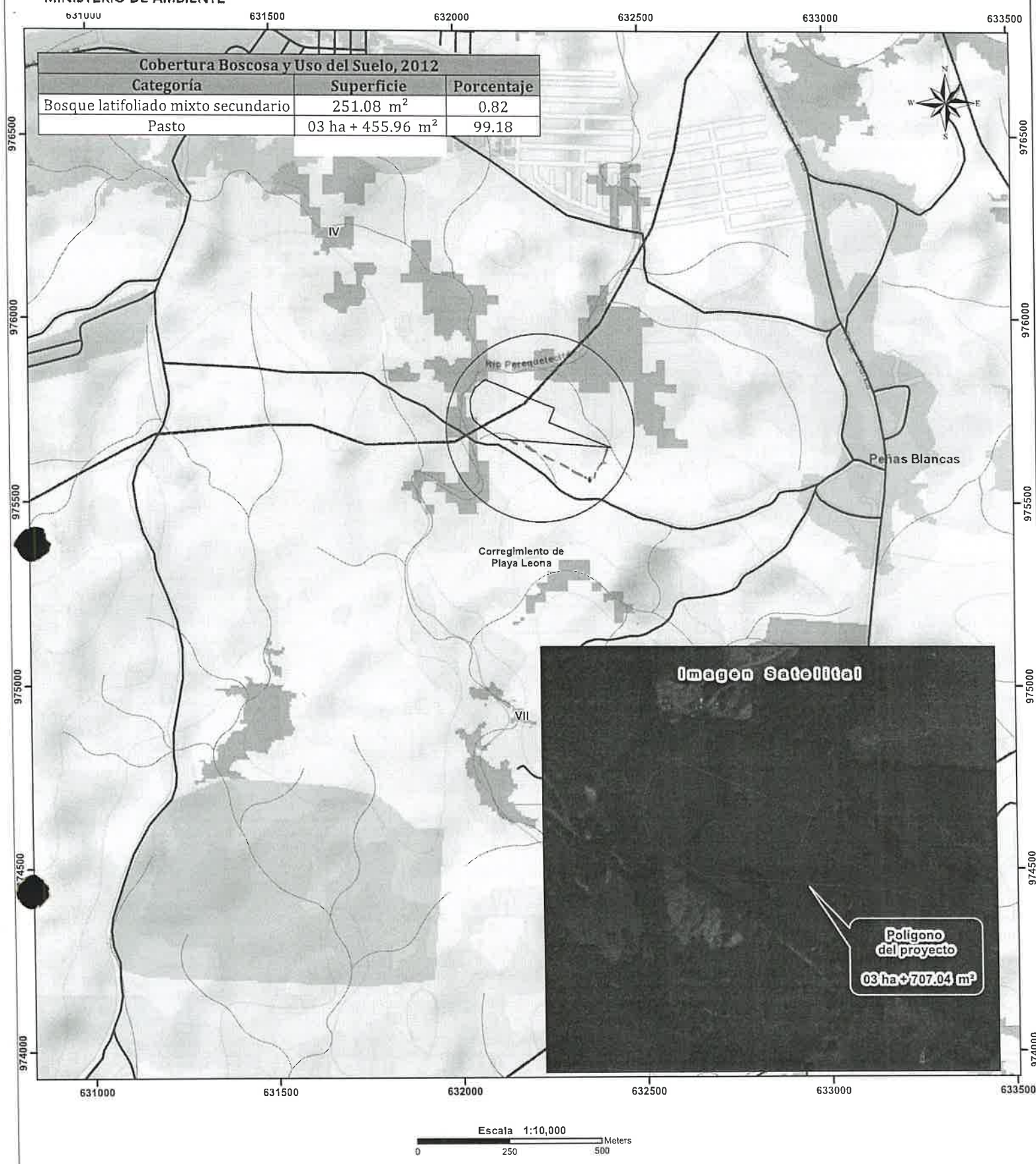
Técnico responsable: **Pastor Barahona**

Fecha de respuesta: **13 DE MAYO DEL 2022**

Adj; Mapa
aodgc/pb

CC: Departamento de Geomática.

25



LEYENDA



- Lugares Poblados
- Red vial
- Ríos y quebradas
- Polígono del proyecto
- Límite de Corregimientos
- Límite de Capacidad Agrológica
- Cobertura Boscosa y Uso del Suelo 2012
 - Bosque latifoliado mixto secundario
 - Bosque plantado de latifoliadas
 - Pasto
 - Rastrojo y vegetación arbustiva
 - Área poblada

- Notas:
1. El polígono se dibujó en base a las coordenadas suministradas.
 2. El polígono está ubicado fuera de los límites del Sistema Nacional de áreas protegidas.
 3. De acuerdo a la Cobertura Boscosa y Uso de la Tierra, año 2012; El polígono se ubica en la categoría de "Pasto" y "Bosque latifoliado mixto secundario".
 4. De acuerdo a la capacidad agrológica de los suelos los polígonos se ubican en el tipo IV-Arable, muy severas limitaciones en la selección de plantas, requiere un manejo muy cuidadoso o ambas cosas y tipo VII-No arable, con limitaciones muy severas, apta para pastos, bosques, tierras de reserva.
 5. El polígono es atravesado por la Quebrada sin nombre

Sistema de Referencia Espacial:
Sistema Geodésico Mundial de 1984
Proyección Universal Transversal de Mercator
Zona 17 Norte

Ministerio de Ambiente
Dirección de Información Ambiental
Departamento de Geomática

Fuentes:
- Instituto Nacional de Estadística y Censo
- Ministerio de Ambiente
- Imagen ESRI
- DRPO-IF-045-2022