

DIRECCIÓN DE INFORMACIÓN AMBIENTAL
Tel. 500-0855 – Ext. 6811/6048

MEMORANDO – DIAM – 0284 – 2025

PARA: GRACIELA PALACIOS
Directora de Evaluación de Impacto Ambiental

DE: DIEGO E. FÁBREGA PERSCKY
Director de Información Ambiental

ASUNTO: Verificación de coordenadas

FECHA: Panamá, 19 de febrero de 2025

En atención a memorando DEEIA-0099-1302-2025, en seguimiento DEEIA-0774-0712-2023, donde solicita verificar la cartografía con las coordenadas aprobadas del Estudio (polígono) vs las que se van a modificar e indicar su respectiva superficie y ubicación del proyecto "LA VALDEZA ETAPA 6", promovido por la sociedad PROMOTORA LA VALDEZA ETAPA 6, le informamos que con los datos proporcionados se determinó lo siguiente:

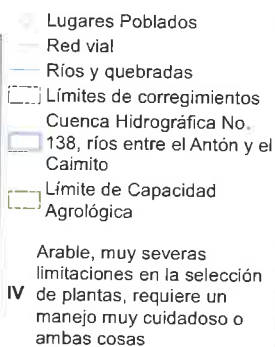
Variables	Descripción
Estación de bombeo - línea de descarga	Datos puntuales (13 coordenadas)
Estación de bombeo	Superficie: 0ha+0,071.18 m ²
Tina 3	Superficie: 0ha+1,462.60 m ²
División Política Administrativa	Provincia: Panamá Oeste
	Distrito: La Chorrera
	Corregimiento: Playa Leona
Cobertura Boscosa y Uso de Suelo 2021	Área poblada
	Pasto
Capacidad Agrológica	Tipo IV
Sistema Nacional de Áreas Protegidas (SINAP)	Fuera de los límites de Área Protegidas















Adj.: Mapa
DEFP/aodgc/fg/ma


















CC: Departamento de Geomática

REPUBLICA DE PANAMÁ
GOBIERNO NACIONAL
MINISTERIO DE AMBIENTE
DIRECCIÓN DE INFORMACIÓN AMBIENTAL

Por: *[Firma]*
Fecha: 20/2/2025
Hora: 9:35 am



- DEEIA-0099-1302-2025
-  CIS N° B12
 -  CIS N° B14
 -  CIS N° B6
 -  CIS N° B9
 -  CIS N° P
 -  CIS N° P2
 -  PTAR CIS 1
 -  PUNTO
 -  PUNTO B
 -  PUNTO C
 -  PUNTO D
 -  PUNTO E
 -  Pozo bombeo
 -  Estación de bombeo
 -  Tina 3

- | DEEIA-0774-0712-2023 | | Cobertura Boscosa y Uso del Suelo, 2021 |
|---|------------------|---|
|  | Fuente Hídrica 3 |  Bosque latifoliado mixto secundario |
|  | Fuente Hídrica 2 |  Bosque de mangle |
|  | Fuente Hídrica 1 |  Bosque plantado de latifoliadas |
|  | Area 3 |  Rastrojo y vegetación arbustiva |
|  | Area 2 |  Vegetación herbácea |
|  | Area 1 |  Playa y arenal natural |
| | |  Pasto |
| | |  Superficie de agua |
| | |  Área poblada |
| | |  Infraestructura |
| | |  Explotación minera |

Sistema de Referencia Espacial:
Sistema Geodésico Mundial de 1984
Proyección Universal Transversal
de Mercator - Zona 17 Norte

Ministerio de Ambiente
Dirección de Información Ambiental
Departamento de Geomática

Fuentes:

- Instituto Nacional de Estadística y Censo
- Ministerio de Ambiente
- Imagen ESR!
- Memorando: DEEIA-0099-1302-2025
seguimiento DEEIA-0774-0712-2023