

Panamá, 6 de enero de 2025

INGENIERO EDUARDO APARICIO
Director Regional de Ministerio de Ambiente
Área Panamá Oeste



Recibido por: [Signature]
Fecha: 8/1/2025
Hora: 1:49 pm

Por este medio, Yo, **JI SEN WEN**, varón, chino, mayor de edad, cedula N-20-818, residente en el Dorado, corregimiento de Betania, en la provincia y distrito de Panamá, localizable al teléfono No. 6905-1234, en mi condición de Representante Legal de la empresa **WEST VIEW PARK, S.A**, Sociedad anónima registrada en (persona jurídica) Folio No. 155673322 desde el miércoles 5 de diciembre de 2018, promotora del proyecto **“NIVELACIÓN DE TERRENO”** El Proyecto se hará en un lote de La Finca 30303295 código de ubicación 8009, ubicada en el Corregimiento de Cerro Silvestre, Distrito de Arraiján, Provincia de Panamá Oeste.

Motivo por el cual me dirijo hasta su despacho a fin de solicitar la admisión y evaluación del presente Estudio de Impacto Ambiental Categoría I, el cual corresponde al proyecto **“NIVELACIÓN DE TERRENO** el mismo se presenta con los contenidos mínimos establecidos en el Artículo No. 26 del Decreto Ejecutivo No. 1 del 1 de marzo de 2023, por el cual se reglamenta el Capítulo III del Título II del texto único de ley 41 de 1998, modificado según decreto No. 2 de 27 de marzo de 2024.

Este documento está bajo la responsabilidad del Ing. Alexis O. Batista M., consultor ambiental, debidamente registrado ante las oficinas del Ministerio de Ambiente bajo el registro No. IRC-068-2009 y la Ingeniera Keiky Vianeth Leoni Pineda, consultora ambiental, debidamente registrada ante las oficinas del Ministerio de Ambiente bajo el registro No. IRC-041-2024.

Esperando que cumpla con lo establecido en el Decreto Ejecutivo No. 1 del 1 de marzo de 2023. modificado según decreto No. 2 de 27 de marzo de 2024.

El proyecto consta de 164 páginas.

Sin más que decir se despide,
Atentamente

JI SEN WEN
N-20-818



Yo, Mgtr. ANAYANSY JOVANÉ CUBILLA Notaria Pública Undécima del Circuito de Panamá, con cédula de identidad personal No. 4-201-225.

Que hemos cotejado la(s) firma(s) anterior(es) con la(s) que aparece(n) en la(s) copia(s) de la(s) cédula(s) y/o pasaporte(s) del/los firmante(s) y a nuestro parecer son iguales, por lo que la(s) consideramos auténtica(s).


Panamá, JAN 07 2025
[Signature] Testigo
[Signature] Testigo
Mgtr. ANAYANSY JOVANÉ CUBILLA
Notaria Undécima del Circuito de Panamá



Yo, M^{tr}. ANAYANSY JOVANÉ CUBILLA, Notaria
Undécima de Circuito de Panamá, con cédula
de Identidad personal No. 4-201-226.

CERTIFICADO

Que he cotejado detenida y minuciosamente esta copia fotostática con su original el
cual nos fue presentado y la he encontrado conforme en todo su contenido.

Panamá, 21 de **JAN 07 2025**

Mgtr. ANAYANSY JOVANÉ CUBILLA
Notaria Undécima del Circuito de Panamá*





Registro Público de Panamá

FIRMADO POR: RAFAEL ALEXIS DE
GRACIA MORALES
FECHA: 2025.01.06 12:33:40 -05:00
MOTIVO: SOLICITUD DE PUBLICIDAD
LOCALIZACION: PANAMA, PANAMA

CERTIFICADO DE PROPIEDAD

DATOS DE LA SOLICITUD

ENTRADA 4111/2025 (0) DE FECHA 06/01/2025.

DATOS DEL INMUEBLE

(INMUEBLE) ARRAIJÁN CÓDIGO DE UBICACIÓN 8009, FOLIO REAL N° 30303295

ESTADO DEL FOLIO: ABIERTO

UBICADO EN LOTE "A", CORREGIMIENTO CERRO SILVESTRE, DISTRITO ARRAIJÁN, PROVINCIA PANAMÁ
CON UNA SUPERFICIE INICIAL DE 3 ha 9319 m² 30 dm² Y UNA SUPERFICIE ACTUAL O RESTO LIBRE DE 3 ha 9319 m² 30 dm²

EL VALOR DE TRASPASO ES B/.982,982.50 (NOVECIENTOS OCHENTA Y DOS MIL NOVECIENTOS OCHENTA Y DOS BALBOAS CON CINCUENTA) ADQUIRIDA EL 16 DE MAYO DE 2019.

NÚMERO DE PLANO: N° 130108-144149

TITULAR(ES) REGISTRAL(ES)

WEST VIEW PARK, S.A. (RUC 155673322-2-2018) TITULAR DE UN DERECHO DE PROPIEDAD ✓

GRAVÁMENES Y OTROS DERECHOS REALES VIGENTES

QUE SOBRE ESTE FOLIO A LA FECHA NO CONSTA GRAVAMEN INSCRITO VIGENTE..

CAMBIO DE CÓDIGO DE UBICACIÓN

NUEVO CÓDIGO DE UBICACIÓN: ARRAIJÁN CÓDIGO DE UBICACIÓN 8009

CAUSA DEL CAMBIO DE CÓDIGO: SE REALIZA EL CAMBIO DE CODIGO DE UBICACIÓN EN VIRTUD DEL PLANO N° 130108-144149 CON FECHA DE 22 DE FEBRERO DE 2019.

ENTRADAS PRESENTADAS QUE SE ENCUENTRAN EN PROCESO

NO HAY ENTRADAS PENDIENTES .

LA PRESENTE CERTIFICACIÓN SE OTORGA EN PANAMÁ EL DÍA LUNES, 6 DE ENERO DE 2025 12:32 P. M., POR EL DEPARTAMENTO DE CERTIFICADOS DEL REGISTRO PÚBLICO DE PANAMÁ, PARA LOS EFECTOS LEGALES A QUE HAYA LUGAR.

NOTA: ESTA CERTIFICACIÓN PAGÓ DERECHOS POR UN VALOR DE 30.00 BALBOAS CON EL NÚMERO DE LIQUIDACIÓN 1404947962



Valide su documento electrónico a través del CÓDIGO QR impreso en el pie de página
o a través del Identificador Electrónico: BBA2B498-2A18-4CF5-90BD-0B3C45BA3934
Registro Público de Panamá - Vía España, frente al Hospital San Fernando
Apartado Postal 0830 - 1596 Panamá, República de Panamá - (507)501-6000



Registro Público de Panamá

FIRMADO POR: VIRGINIA ESTHER
SEGUNDO BARRAGAN
FECHA: 2025.01.06 11:41:20 -05:00
MOTIVO: SOLICITUD DE PUBLICIDAD
LOCALIZACION: PANAMA, PANAMA

Virginia E. Segundo

CERTIFICADO DE PERSONA JURÍDICA

CON VISTA A LA SOLICITUD

4103/2025 (0) DE FECHA 06/01/2025

QUE LA PERSONA JURÍDICA

WEST VIEW PARK, S.A.

TIPO DE PERSONA JURÍDICA: SOCIEDAD ANONIMA

SE ENCUENTRA REGISTRADA EN (MERCANTIL) FOLIO Nº 155673322 DESDE EL MIÉRCOLES, 5 DE DICIEMBRE DE 2018

- QUE LA PERSONA JURÍDICA SE ENCUENTRA VIGENTE

- QUE SUS CARGOS SON:

SUSCRIPTOR: LAM TAI YAU LEE

SUSCRIPTOR: RICARDO YAU WONG

DIRECTOR: ROSA WEN YAU

DIRECTOR / PRESIDENTE: JI SEN WEN

DIRECTOR / SECRETARIO: BINGJIN QIU PAN

TESORERO: BINGJIN QIU PAN

AGENTE RESIDENTE: HECTOR RODRIGUEZ

- QUE LA REPRESENTACIÓN LEGAL LA EJERCERÁ:

LA REPRESENTACION LEGAL SERA EJERCIDA POR EL PRESIDENTE Y EN AUSENCIA DE ESTE POR EL SECRETARIO O POR QUIEN DESIGNE LA JUNTA DE ACCIONISTAS PARA FINES DETERMINADOS.

- QUE SU CAPITAL ES DE 10,000.00 DÓLARES AMERICANOS

EL CAPITAL SOCIAL SERA DE DIEZ MIL DOLARES AMERICANOS, REPARTIDOS EN CIEN ACCIONES COMUNES NOMINATIVAS, POR UN VALOR DE CIEN DOLARES CADA UNA.

ACCIONES: NOMINATIVAS

- QUE SU DURACIÓN ES PERPETUA

- QUE SU DOMICILIO ES PANAMÁ , CORREGIMIENTO CIUDAD DE PANAMÁ, DISTRITO PANAMÁ, PROVINCIA PANAMÁ

ENTRADAS PRESENTADAS QUE SE ENCUENTRAN EN PROCESO

NO HAY ENTRADAS PENDIENTES .

EXPEDIDO EN LA PROVINCIA DE PANAMÁ EL LUNES, 6 DE ENERO DE 2025 A LAS 11:41 A. M..

NOTA: ESTA CERTIFICACIÓN PAGÓ DERECHOS POR UN VALOR DE 30.00 BALBOAS CON EL NÚMERO DE LIQUIDACIÓN 1404947959



Valide su documento electrónico a través del CÓDIGO QR impreso en el pie de página
o a través del Identificador Electrónico: D84660C6-83B0-4E4B-B024-DB87D6097336
Registro Público de Panamá - Vía España, frente al Hospital San Fernando
Apartado Postal 0830 - 1596 Panamá, República de Panamá - (507)501-6000

Certificado de Paz y Salvo
N° 249466

Fecha de Emisión:

07	01	2025
----	----	------

(día / mes / año)

Fecha de Validez:

06	02	2025
----	----	------

(día / mes / año)

La Dirección de Administración y Finanzas, certifica que la Empresa:

WEST VIEW PARK, S.A.

Representante Legal:

JI SEN WEN

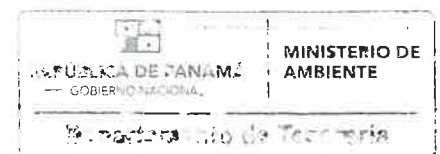
Inscrita

155673322-2-2018

Se encuentra PAZ y SALVO, con el Ministerio del Ambiente, a la
fecha de expedición de esta certificación.

Certificación, válida por 30 días


Jefe de la Sección de Tesorería.



INFORMACION GENERAL

Hemos Recibido De	WEST VIEW PARK, S.A. / 155673322-2-2018	Fecha del Recibo	2025-1-7
Administración Regional	Dirección Regional MiAMBIENTE Panamá Oeste	Guía / P. Aprov.	
Agencia / Parque	Ventanilla Tesorería	Tipo de Cliente	CONTADO
Efectivo / Cheque	SLIP DE DEPOSITO	No. de Cheque / Trx	300489430 B/. 353.00

La Suma De TRESCIENTOS CINCUENTA Y TRES BALBOAS CON 00/100 B/. 353.00

DETALLE DE LAS ACTIVIDADES

Cantidad	Unidad	Cód. Act.	Actividad	Precio Unitario	Precio Total
1		1.3.2	Evaluación de Estudios de Impacto Ambiental	B/. 350.00	B/. 350.00
1		3.5	b. Paz y Salvo	B/. 3.00	B/. 3.00
Monto Total					B/. 353.00


OBSERVACIONES

CANCELA ESTUDIO DE IMPACTO AMBIENTAL CAT.1 PAZ Y SALVO

Día	Mes	Año	Hora
7	1	2025	11:30:37 AM

Firma

Nombre del Cajero Edma Tuñon



Sello

IMP 1

SECCION DE EVALUACIÓN DE ESTUDIOS DE IMPACTO AMBIENTAL
VERIFICACIÓN DE REQUISITOS DE RECEPCIÓN DE ESTUDIO DE IMPACTO
AMBIENTAL

PROYECTO: Nivelación de Terreno

PROMOTOR: West View Park, S.A.

CATEGORÍA: I

FECHA DE ENTRADA: DÍA 8 MES 1 AÑO 2025

	DOCUMENTOS	SI	NO	OBSERVACIÓN
1.	NOTA DE SOLICITUD DIRIGIDA AL DIRECTOR DE EVALUACIÓN DE IMPACTO AMBIENTAL O DIRECTOR REGIONAL SEGÚN CORRESPONDA, DEBIDAMENTE FIRMADA POR LA PERSONA NATURAL O EN EL CASO QUE APLIQUE POR EL REPRESENTANTE LEGAL DE LA PERSONA JURÍDICA: 1. Domicilio detallado donde recibe notificaciones (Número de casa o de apartamento, nombre del edificio, urbanización calle o avenida, corregimiento, distrito y provincia), Números de teléfonos y dirección electrónica. 2. En el caso de ser personas jurídicas, deberán incluirse los datos de inscripción en el Registro Público. 3. Nombre y localización de la actividad, obra o proyecto objeto del estudio. 4. La categoría del Estudio de Impacto Ambiental. 5. Cantidad de páginas que lo conforman. 6. Datos de los consultores del Estudio de Impacto Ambiental (persona natural y/o jurídica) que elaboraron el estudio.	✓		
2.	FOTOCOPIA DE CEDULA DE IDENTIDAD PERSONAL DEL PROMOTOR AUTENTICADA.	✓		
3.	CERTIFICACIÓN DE PROPIEDAD DE FINCAS (CON UNA VIGENCIA NO MAYOR DE SEIS (6) MESES), O DOCUMENTO EMITIDO POR LA AUTORIDAD NACIONAL DE ADMINISTRACION DE TIERRAS QUE VALIDE LA TENENCIA DEL PREDIO.	✓		
4.	COPIAS NOTARIADAS DE ANUENCIAS, AUTORIZACIÓN DE USO DE FINCA O CONTRATOS Y COPIA DE CÉDULA DEL PROPIETARIO.			n/a

5.	CERTIFICACION DE SOCIEDAD EMITIDA POR EL RESGISTRO PUBLICO, (CON UNA VIGENCIA NO MAYOR DE TRES (3) MESES).	✓		
6.	PAZ Y SALVO DEL MINISTERIO DE AMBIENTE (ORIGINALES).	✓		
7.	RECIBO DE PAGO DEL MINISTERIO DE AMBIENTE (ORIGINALES).	✓		
8.	DOCUMENTO ORIGINAL (1) IMPRESO DEL ESTUDIO DE IMPACTO AMBIENTAL.	✓		
9.	COPIA DIGITAL DEL ESTUDIO DE IMPACTO AMBIENTAL (2) CD.	✓		

ENTREGADO POR:

NOMBRE: Alexis Batista

CÉDULA: 6-702-2126

FIRMA: Alexis Batista

RECIBIDO POR: (MINISTERIO DE AMBIENTE)

TÉCNICO: Yohana Castro

FIRMA: [Firma]

DIRECCIÓN REGIONAL DE PANAMÁ OESTE
SECCIÓN DE EVALUACIÓN DE ESTUDIO DE IMPACTO AMBIENTAL

VERIFICACIÓN DE CONSULTORES AMBIENTALES

Consultor Natural (Nombre)	Registro de Inscripción	Último Registro de Actualización	ESTADO DE REGISTRO		
			Actualizado	No Actualizado	Inhabilitado
Alexis Batista	IRC-068- 2009		✓		
Keyky Leoni	IRC-041-2024		✓		

ESTUDIO DE IMPACTO AMBIENTAL PRESENTADO:

Nombre del Estudio de Impacto Ambiental: "NIVELACIÓN DE TERRENO". Ubicación: Corregimiento de Cerro Silvestre, distrito de Arraiján, provincia de Panamá Oeste.	Categoría: <input type="text" value="I"/>
--	--

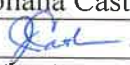
PROMOTOR

Promotor: WEST VIEW PARK, S.A.

REPRESENTANTE LEGAL DE LA EMPRESA

Nombre: JI SEN WEN	Cédula N-20-818
---------------------------	----------------------------------

Sección de Evaluación de Estudios de Impacto Ambiental
Evaluador de Estudios de Impacto Ambiental

Nombre	Yohana Castillo
Firma	
Fecha de Verificación	08/01 /2025

DIRECCIÓN REGIONAL DE PANAMÁ OESTE
SECCIÓN DE EVALUACIÓN DE ESTUDIO DE IMPACTO AMBIENTAL

CONTENIDOS MÍNIMOS DE LOS ESTUDIOS DE IMPACTO AMBIENTAL CATEGORIA I
Artículo 25. DECRETO EJECUTIVO No. 1 DE 1 DE MARZO DE 2023, MODIFICADO POR EL
DECRETO EJECUTIVO NO. 2 DE 27 DE MARZO DE 2024

PROYECTO: NIVELACIÓN DE TERRENO

PROMOTOR: WEST VIEW PARK, S.A.

UBICACIÓN: CORREGIMIENTO DE CERRO SILVESTRE, DISTRITO DE ARRAIJÁN, PROVINCIA DE PANAMÁ OESTE.

Nº DE EXPEDIENTE: DRPO-IF-006-2025

FECHA DE ENTRADA: 08 DE ENERO DE 2025

REALIZADO POR (CONSULTORES): ALEXIS BATISTA IRC-068-2009 / KEYKY LEONI IRC-041-2024.

REVISADO POR: YOHANA CASTILLO

	TEMA	SI	NO	OBSERVACIÓN
1.0	ÍNDICE	X		
2.0	RESUMEN EJECUTIVO	X		
2.1	Datos generales del promotor, que incluya: a) Nombre del Promotor, b) En caso de ser persona jurídica el nombre del representante legal, c) Persona a contactar; d) Domicilio o sitio en donde se reciben notificaciones profesionales o personales, con la indicación del número de casa o de apartamento, nombre del edificio, urbanización, calle o avenida, corregimiento, distrito y provincia; e) Números de teléfonos; f) Correo electrónico. g) Página Web; h) Nombre y registro del Consultor.	X		
2.2	Descripción de la actividad, obra o proyecto; ubicación, propiedad (es) donde se desarrollará y monto de inversión.	X		
2.3	Síntesis de las características físicas, biológicas y sociales del área de influencia de la actividad, obra o proyecto.	X		
2.4	Síntesis de los impactos ambientales y sociales más relevantes, generados por la actividad, obra o proyecto, con las medidas de mitigación seguimiento, vigilancia y control.	X		
3	INTRODUCCIÓN	X		
3.1	Importancia y alcance de la actividad, obra o proyecto que se propone realizar, máximo 1 página	X		
4	DESCRIPCIÓN DEL PROYECTO, OBRA O ACTIVIDAD	X		
4.1	Objetivo de la actividad, obra o proyecto y su justificación	X		
4.2	Mapa a escala que permita visualizar la ubicación geográfica de la actividad, obra o proyecto, y su polígono, según requisitos exigidos por el Ministerio de Ambiente	X		
4.2.1	Coordenadas UTM del polígono de la actividad, obra o proyecto y sus componentes. Estos datos deben ser presentados según lo exigido por el Ministerio de Ambiente	X		
4.3	Descripción de las fases de la actividad, obra o proyecto	X		
4.3.1	Planificación	X		
4.3.2	Ejecución	X		
4.3.2.1	Construcción, detallando las actividades que se darán en esta fase, incluyendo infraestructuras a desarrollar, equipos a utilizar, mano de obra (empleos directos e indirectos generados), insumos,	X		

	servicios básicos requeridos (agua, energía, vías de acceso, transporte público, otros).			
4.3.2.2	Operación, detallando las actividades que se darán en esta fase, incluyendo infraestructuras a desarrollar, equipos a utilizar, mano de obra (empleos directos e indirectos generados), insumos, servicios básicos requeridos (agua, energía, vías de acceso, transporte público, otros)	X		
4.3.3	Cierre de la actividad, obra o proyecto	X		
4.3.4	Cronograma y tiempo de desarrollo de las actividades en cada una de las fases	X		
4.5	Manejo y Disposición de desechos y residuos en todas las fases	X		
4.5.1	Sólidos	X		
4.5.2	Líquidos	X		
4.5.3	Gaseosos	X		
4.5.4	Peligrosos	X		
4.6	Uso de suelo asignado o esquema de ordenamiento territorial (EOT) y plano de anteproyecto vigente, aprobado por la autoridad competente para el área propuesta a desarrollar. De no contar con el uso de suelo o EOT ver artículo 8 que modifica el artículo 31	X		
4.7	Monto global de la inversión	X		
4.8	Legislación, normas técnicas e instrumentos de gestión ambiental aplicables y su relación con la actividad, obra o proyecto	X		
5	DESCRIPCIÓN DEL AMBIENTE FÍSICO	X		
5.3	Caracterización del suelo del sitio de la actividad, obra o proyecto	X		
5.3.1	Caracterización del área costera marina	X		
5.3.2	La descripción del uso de suelo	X		
5.3.4	Uso actual de la tierra en sitios colindantes al área de la actividad, obra o proyecto	X		
5.4	Identificación de los sitios propensos a erosión y deslizamiento	X		
5.5	Descripción de la Topografía actual versus la topografía esperada, y perfiles de corte y relleno	X		
5.5.1	Plano topográfico del área del proyecto, obra o actividad a desarrollar y sus componentes, a una escala que permita su visualización	X		
5.6	Hidrología	X		
5.6.1	Calidad de aguas superficiales	X		
5.6.2	Estudio Hidrológico	X		
5.6.2.1	Caudales (máximos, mínimos y promedio anual)	X		
5.6.2.3	Plano del polígono del proyecto, identificando los cuerpos hídricos existentes (lagos, ríos, quebradas y ojos de agua) y establecer de acuerdo al ancho del cauce, el margen de protección conforme a la legislación correspondiente.	X		
5.7	Calidad de aire	X		
5.7.1	Ruido	X		
5.7.3	Olores	X		
5.8	Aspectos Climáticos	X		
5.8.1	Descripción general de aspectos climáticos: precipitación, temperatura, humedad, presión atmosférica	X		
6	DESCRIPCIÓN DEL AMBIENTE BIOLÓGICO	X		
6.1	Características de la flora	X		
6.1.1	Identificación y caracterización de formaciones vegetales con sus estratos, e incluir especies exóticas, amenazadas, endémicas y en peligro de extinción	X		
6.1.2	Inventario forestal (aplicar técnicas forestales reconocidas por el Ministerio de Ambiente e incluir las especies exóticas, amenazadas, endémicas y el	X		

	peligro de extinción) que se ubiquen en el sitio			
6.1.3	Mapa de cobertura vegetal y uso de suelo a una escala que permita su visualización, según requisitos exigidos por el Ministerio de Ambiente	X		
6.2	Características de la Fauna	X		
6.2.1	Descripción de la metodología utilizada para la caracterización de la fauna, puntos y esfuerzo de muestreo georreferenciados y bibliografía	X		
6.2.2	Inventario de especies del área de influencia, e identificación de aquellas que se encuentren enlistadas a causa de su estado de conservación	X		
7	DESCRIPCIÓN DEL AMBIENTE SOCIOECONÓMICO	X		
7.1	Descripción del ambiente socioeconómico general en el área de influencia de la actividad, obra o proyecto	X		
7.1.1	Indicadores demográficos: Población (cantidad, distribución por sexo y edad, tasa de crecimiento, distribución étnica y cultural), migraciones, entre otros	X		
7.2	Percepción local sobre la actividad, obra o proyecto, a través del Plan de participación ciudadana	X		
7.3	Prospección arqueológica en el área de influencia de la actividad, obra o proyecto, de acuerdo a los parámetros establecidos en la normativa del Ministerio de Cultura	X		
7.4	Descripción de los tipos de paisaje en el área de influencia de la actividad, obra o proyecto	X		
8	IDENTIFICACIÓN, VALORACIÓN DE RIESGOS E IMPACTOS AMBIENTALES, SOCIOECONÓMICOS Y CARACTERIZACIÓN DEL ESTUDIO DE IMPACTO AMBIENTAL	X		
8.1	Análisis de la línea base actual (físico, biológico y socioeconómico) en comparación con las transformaciones que generara la actividad, obra o proyecto en el área de influencia, detallando las acciones que conlleva en cada una de sus fases	X		
8.2	Analizar los criterios de protección ambiental, determinando los efectos, características o circunstancias que presentará o generará la actividad, obra o proyecto en cada una de sus fases, sobre el área de influencia	X		
8.3	Identificación y descripción de los impactos ambientales y socioeconómicos de la actividad, obra o proyecto, en cada una de sus fases; para lo cual debe utilizar el resultado del análisis realizado a los criterios de protección ambiental	X		
8.4	Valorización de los impactos ambientales y socioeconómicos, a través de metodologías reconocidas (cualitativa y cuantitativa), que incluya sin limitarse a ello: carácter, grado de perturbación, importancia ambiental, riesgo de ocurrencia, extensión del área, duración, reversibilidad, recuperabilidad, acumulación, sinergia, entre otros. Y en base a un análisis, justificar los valores asignados a cada uno de los parámetros antes mencionados, los cuales determinaran la significancia de los impactos.	X		
8.5	Justificación de la categoría del Estudio de Impacto Ambiental propuesta, en función al análisis de los puntos 8.1 a 8.4	X		
8.6	Identificar y valorizar los posibles riesgos ambientales de la actividad, obra o proyecto, en cada una de sus fases	X		
9	PLAN DE MANEJO AMBIENTAL (PMA)	X		
9.1	Descripción de las medidas específicas a	X		

	implementar para evitar, reducir, corregir, compensar o controlar, a cada impacto ambiental y socioeconómico, aplicable a cada una de las fases de la actividad, obra o proyecto			
9.1.1	Cronograma de ejecución	X		
9.1.2	Programa de Monitoreo Ambiental	X		
9.3	Plan de prevención de Riesgos Ambientales	X		
9.6	Plan de Contingencia	X		
9.7	Plan de Cierre	X		
9.9	Costos de la Gestión Ambiental	X		
11	LISTA DE PROFESIONALES QUE PARTICIPARON EN LA ELABORACIÓN DEL ESTUDIO DE IMPACTO AMBIENTAL	X		
11.1	Lista de nombres, número de cédula, firmas originales y registro de los Consultores debidamente notariadas, identificando el componente que elaboró como especialista	X		
11.2	Lista de nombres, número de cédula y firmas originales de los profesionales de apoyo debidamente notariadas, identificando el componente que elaboró como especialista e incluir copia de cédula	X		
12	CONCLUSIONES Y RECOMENDACIONES	X		
13	BIBLIOGRAFÍA	X		
14	ANEXOS	X		
14.1	Copia de la solicitud de evaluación de impacto ambiental. Copia de cédula del promotor	X		
14.2	Copia de paz y salvo, y copia del recibo de pago para los trámites de evaluación emitidos por el Ministerio de Ambiente	X		
14.3	Copia del certificado de existencia de persona jurídica	X		
14.4	Copia del certificado de propiedad (es) donde se desarrollará la actividad, obra o proyecto, con una vigencia no mayor de seis meses, o documento emitido por la Autoridad Nacional de Administración de Tierras (ANATI) que valide la tenencia del predio	X		
14.4.1	En caso que el promotor no sea propietario de la finca presentar copia de contratos, anuencias o autorizaciones de uso de finca, copia de cédula del propietario, para el desarrollo de la actividad, obra o proyecto		X	NO APLICA
SEGÚN TIPO DE PROYECTO, OBRA O ACTIVIDAD		SI	NO	OBSERVACIÓN
PROYECTOS DE GENERACIÓN DE ENERGÍAS HIDROELÉCTRICA Deberán presentar certificación sobre su conducencia, emitida por el Ministerio de Ambiente.			X	NO APLICA
PROYECTOS EN ÁREAS PROTEGIDAS Viabilidad por parte de Áreas protegidas (copia simple)			X	NO APLICA
PROYECTOS FORESTALES Documento con el Plan de reforestación			X	NO APLICA
PROYECTOS EN ÁREA DEL CORREDOR BIOLÓGICO Análisis de compatibilidad			X	NO APLICA