

La chorrera 10 de enero de 2025

Ingeniero:

EDUARDO APARICIO

Ministerio de Ambiente

Administrador Regional

Provincia Panamá Oeste

E. S. D.



MI AMBIENTE

Departamento de Evaluación Panamá Oeste

Recibido por: RL

Fecha: 15/1/2025

Hora: 9:54 am

Ingeniero APARICIO:

A través de la presente, nosotros CAITONG ZHU con Cedula No. E-8-90750 y ZHIHUI FU con Cedula No. E-8-87938, en calidad de personas naturales, hacemos entrega formal del Estudio de Impacto Ambiental que a continuación detallo:

El proyecto "EDIFICIO COMERCIAL"

Promotores: CAITONG ZHU y ZHIHUI FU

Lugar donde recibe notificación es casa #1441, calle El Espavé, Corregimiento de Barrio Colón, Distrito de La Chorrera, Provincia de Panamá Oeste Teléfono 6490-1810 correo electrónico navarrodanilo19@gmail.com, persona de contacto es el ingeniero: Danilo Navarro, teléfonos: Celular 6489-7893

A desarrollarse en la Finca N° FOLIO REAL: 138633 (F), CODIGO DE UBICACIÓN: 8600 con una superficie 0 hectáreas 791.651 m², ubicado en Corregimiento Barrio Colón, Distrito de La Chorrera, Provincia de Panamá Oeste. el objetivo del estudio es la construcción de un Edificio Comercial con todas las facilidades, en donde las personas de la comunidad puedan tener más opciones de productos y servicios a su alcance.

El documento que presentamos contiene aproximadamente 165 fojas,

Este estudio fue Elaborado por Técnico Forestal Julio Díaz Registró N° IRC-046-2002 y el Licenciada en Sociología Janeth Tenas de Navarro. Registro DEIA-IRC-009-2003.

A continuación, detallamos los documentos a entregar: EsIA Categoría I (Original) y 2 CD del referido documento.

Agradeciendo la atención de la presente, se despide

Atentamente.



CAITONG ZHU

CAITONG ZHU
Cedula No. E-8-90750



Yo, la suscrita, Licda. SUMAYA JUDITH CEDENO, Notaria Pública Segunda del Circuito de Panamá Oeste, con Cedula No. 8-521-1658.

CERTIFICO:

Que se ha cotejado la(s) firma(s) anteriores con la(s) en la copia de la cédula o pasaporte del(los) firmante(s) y a mi parecer son similares por consiguiente dicha(s) firma(s) es(son) auténtica(s).

Panamá Oeste.

10 ENE 2025

SC
TESTIGO

IC
TESTIGO

LICDA. SUMAYA JUDITH CEDENO
Notaria Pública Segunda del Circuito de Panamá Oeste



2

REPÚBLICA DE PANAMÁ
CARNÉ DE RESIDENTE PERMANENTE

**Caitong
Zhu**

NOMBRE USUAL:
FECHA DE NACIMIENTO: 27-NOV-1983
LUGAR DE NACIMIENTO: CHINA-REP POPULAR
NACIONALIDAD: CHINA
SEXO: (M)
EXPIRABA: 16-MAY-2019

TIPO DE SANGRE: A+
EXPIRA: 16-MAY-2029

E-8-90750



CAI TONG ZHU

Yo, **Licda. SUMAYA JUDITH CEDENO**,
Notaría Pública Segunda del Circuito de Panamá Oeste,
con Cédula No. 8-521-1658.

CERTIFICO:

Que he cotejado detenida y minuciosamente esta copia
fotostática con su original que se me presentó y la he
encontrado en su todo conforme.

Panamá Oeste 10 ENE 2025

SC
TESTIGOS

SC
TESTIGOS

[Signature]
LICDA. SUMAYA JUDITH CEDENO
Notaría Pública Segunda del Circuito de Panamá Oeste



3

REPÚBLICA DE PANAMÁ
CARNÉ DE RESIDENTE PERMANENTE

070985

**Zhihui
Fu**

NOMBRE USUAL:
FECHA DE NACIMIENTO: 02-mar-1985
LUGAR DE NACIMIENTO: CHINA
NACIONALIDAD: CHINA
SEXO: M TIPO DE SANGRE:
EXPIRA: 16-ago-2033 EXPIRA: 16-ago-2033

E-8-87938

Yo, Licda. SUMAYA JUDITH CEDENO,
Notaria Pública Segunda del Circuito de Panamá Oeste,
con Cédula No. 8-521-1658.

CERTIFICO:

Que he cotejado detenida y minuciosamente esta copia
fotostática con su original que se me presentó y la he
encontrado en su todo conforme.

Panamá Oeste **10 ENE 2025**

TESTIGOS

TESTIGOS

LICDA. SUMAYA JUDITH CEDENO
Notaria Pública Segunda del Circuito de Panamá Oeste





Registro Público de Panamá

FIRMADO POR: NICOLASA ESTHELA
REYES SANCHEZ
FECHA: 2024.12.13 10:01:51 -05:00
MOTIVO: SOLICITUD DE PUBLICIDAD
LOCALIZACION: PANAMA OESTE, PANAMA

Nicolasa E. Reyes Sanchez

CERTIFICADO DE PROPIEDAD

DATOS DE LA SOLICITUD

ENTRADA 485607/2024 (0) DE FECHA 12/12/2024.

DATOS DEL INMUEBLE

(INMUEBLE) LA CHORRERA CÓDIGO DE UBICACIÓN 8600, FOLIO REAL Nº 138633 (F) **ESTADO DEL FOLIO:**
ABIERTO UBICADO EN CORREGIMIENTO LA CHORRERA, DISTRITO LA CHORRERA, PROVINCIA PANAMÁ CON
UNA SUPERFICIE INICIAL DE 791.651m² Y UNA SUPERFICIE ACTUAL O RESTO LIBRE DE 791.651m² CON UN
VALOR DE B/.1,584.00 (MIL QUINIENTOS OCHENTA Y CUATRO BALBOAS) Y UN VALOR DE TERRENO DE
B/.1,584.00 (MIL QUINIENTOS OCHENTA Y CUATRO BALBOAS) Y EL VALOR VALOR DE MEJORA ES
B/.17,000.00 (DIECISIETE MIL BALBOAS)

MEDIDAS Y COLINDANCIAS: NORTE: CARRETERA INTERAMERICANA.--- SUR: CALLE EL ESPAVE.--- ESTE
PROPIEDAD DEL MUNICIPIO.--- OESTE: INTERSECCION ENTRE LA CARRETERA INTERAMERICANA Y CALLE EL
ESPA- VE

TITULAR(ES) REGISTRAL(ES)

ZHIHUI FU (CÉDULA E-8-87938) TITULAR DE UN DERECHO DE PROPIEDAD
CAITONG ZHU (CÉDULA E-8-90750) TITULAR DE UN DERECHO DE PROPIEDAD

GRAVÁMENES Y OTROS DERECHOS REALES VIGENTES

RESTRICCIONES: ESTA FINCA QUEDA SUJETA A LAS SIGUIENTES RESTRICCIONES: EL COMPRADOR ACEPTA LA
NUEVA LINEA DE CONSTRUCCION QUE TRACE EL MUNICIPIO DE LA CHO- RRERA EN EL FUTURO. EL MUNICIPIO
DE LA CHORRERA SE RESERVA EL DERECHO ALTERRENO NECESARIO PARA LA CONSTRUCCION DE
AVENIDAS,CALLES,PARQUES, ASI COMO LA CONSTRUCCION DE EDIFICIOS PUBLICOS Y OBRAS DE BENEFICIO
COMUNAL.PREVIO AL PAGO DEL TERRENO AL PRECIO DE VENTA ORIGINAL.

DECLARACIÓN DE MEJORAS: VALOR DE LAS MEJORAS DIECISIETE MIL BALBOAS (B/.17,000.00). DESCRIPCIÓN:
UN EDIFICIO COMERCIAL DE PLANTA SOTANO Y UNA PLANTA A NIVEL DE CALLE, O SEA DE DOS PLANTAS,
DEFUNDACIONES Y ESTRUCTURA DE CONCRETO ARMADO, PAREDES DE BLOQUES REPELADAS, PISO DE
CONCRETO Y TECHO DE CONCRETO, EL CUAL MIDE 6MTS DE FRENTE POR 12MTS DE FONDO, OCUPANDO UN
AREA DE 72MTS, LIM I TA POR TODOS SUS LADOS CON RESTO LIBRE DE LA FINCA SOBRE LA CUAL ESTE
CONSTRUIDO.

ENTRADAS PRESENTADAS QUE SE ENCUENTRAN EN PROCESO

NO HAY ENTRADAS PENDIENTES .

LA PRESENTE CERTIFICACIÓN SE OTORGA EN PANAMÁ EL DÍA VIERNES, 13 DE DICIEMBRE DE 2024 9:58 A.
M., POR EL DEPARTAMENTO DE CERTIFICADOS DEL REGISTRO PÚBLICO DE PANAMÁ, PARA LOS EFECTOS
LEGALES A QUE HAYA LUGAR.

NOTA: ESTA CERTIFICACIÓN PAGÓ DERECHOS POR UN VALOR DE 30.00 BALBOAS CON EL NÚMERO DE
LIQUIDACIÓN 1404921144



Valide su documento electrónico a través del CÓDIGO QR impreso en el pie de página
o a través del Identificador Electrónico: 5F623276-D3D0-474C-A1CE-BB973E8F0D8C
Registro Público de Panamá - Vía España, frente al Hospital San Fernando
Apartado Postal 0830 - 1596 Panamá, República de Panamá - (507)501-6000

GOBIERNO NACIONAL
★ CON PASO FIRME ★
MINISTERIO DE AMBIENTE

REPÚBLICA DE PANAMÁ
MINISTERIO DE AMBIENTE
Dirección de Administración y Finanzas

Certificado de Paz y Salvo

N° 248774

Fecha de Emisión:

18	12	2024
----	----	------

(día / mes / año)

Fecha de Validez:

17	01	2025
----	----	------

(día / mes / año)

La Dirección de Administración y Finanzas, certifica que la Persona:

CAITONG ZHU

Con cédula de identidad personal N°

E-8-90750

Se encuentra PAZ y SALVO, con el Ministerio del Ambiente, a la
fecha de expedición de esta certificación.

Certificación, válida por 30 días


Firma Autorizante



REPÚBLICA DE PANAMÁ
MINISTERIO DE AMBIENTE
Dirección de Administración y Finanzas

Certificado de Paz y Salvo

N° 248773

Fecha de Emisión:

18	12	2024
----	----	------

(día / mes / año)

Fecha de Validez:

17	01	2025
----	----	------

(día / mes / año)

La Dirección de Administración y Finanzas, certifica que la Persona:

ZHIHUI FU


Con cédula de identidad personal N°

E-8-87938

Se encuentra PAZ y SALVO, con el Ministerio del Ambiente, a la
fecha de expedición de esta certificación.

Certificación, válida por 30 días


Firma Autorizante



INFORMACION GENERAL

<u>Hemos Recibido De</u>	CAITONG ZHU / E-8-90750	<u>Fecha del Recibo</u>	2024-12-18
<u>Administración Regional</u>	Dirección Regional MIAMBIENTE Panamá Oeste	<u>Guía / P. Aprov.</u>	
<u>Agencia / Parque</u>	Ventanilla Tesorería	<u>Tipo de Cliente</u>	CONTADO
<u>Efectivo / Cheque</u>	SLIP DE DEPOSITO	<u>No. de Cheque / Trx</u>	271057484 B/. 356.00
<u>La Suma De</u>	TRESCIENTOS CINCUENTA Y SEIS BALBOAS CON 00/100		B/. 356.00

DETALLE DE LAS ACTIVIDADES

Cantidad	Unidad	Cód. Act.	Actividad	Precio Unitario	Precio Total
1		1.3.2	Evaluación de Estudios de Impacto Ambiental	B/. 350.00	B/. 350.00
2		3.5	b. Paz y Salvo	B/. 3.00	B/. 6.00
Monto Total					B/. 356.00

OBSERVACIONES

PAGO DE PAZ Y SALVOS MAS, EVALUACION DE ESTUDIO CATEGORIA I

<u>Día</u>	<u>Mes</u>	<u>Año</u>	<u>Hora</u>
18	12	2024	11:23:05 AM

Firma

Monica M. Lasso M.

Nombre del Cajero Mónica Lasso







Sello

IMP 2

PAG/00

11.1. Lista de nombres, numero de cedula, firmas y registro de los Consultores debidamente notariadas, identificando el componente que elaboró como especialista.

CONSULTOR	FIRMA	COMPONENTE DESARROLLADO
 Janeth Tenas Díaz de Navarro DEIA-IRC-009-2023 Cedula N°8-513-552		Descripción del proyecto, componente Físico, Social, Plan de Participación Ciudadana, Plan de Manejo Ambiental.
 Julio Alfonso Díaz Ávila IRC-046-2002 Cedula N°8-209-1829		Descripción del proyecto, componente Biológico, Medidas de Mitigación, Identificación, valoración de riesgos ambientales, Plan de Manejo Ambiental.

Yo, la suscrita, **Licda. SUMAYA JUDITH CEDEÑO**, Notaria Pública Segunda del Circuito de Panamá Oeste, con Cédula No. 8-521-1658.

CERTIFICO:

Que se ha cotejado la(s) firma(s) anteriores con la que aparece en la copia de la cédula o pasaporte del(los) firmante(s) y a mi parecer son similares por consiguiente dicha(s) firma(s) es(son) auténtica(s).

Panamá Oeste, _____

10 ENE 2025

TESTIGO

TESTIGO

LICDA. SUMAYA JUDITH CEDEÑO
 Notaria Pública Segunda del Circuito de Panamá Oeste



SECCION DE EVALUACIÓN DE ESTUDIOS DE IMPACTO AMBIENTAL
VERIFICACIÓN DE REQUISITOS DE RECEPCIÓN DE ESTUDIO DE IMPACTO
AMBIENTAL

PROYECTO: Edificio Comercial

PROMOTOR: Caitong Zhu y Zhikui Fu

CATEGORÍA:

I

FECHA DE ENTRADA: DÍA

15

 MES

1

 AÑO

2025

	DOCUMENTOS	SI	NO	OBSERVACIÓN
1.	NOTA DE SOLICITUD DIRIGIDA AL DIRECTOR DE EVALUACIÓN DE IMPACTO AMBIENTAL O DIRECTOR REGIONAL SEGÚN CORRESPONDA, DEBIDAMENTE FIRMADA POR LA PERSONA NATURAL O EN EL CASO QUE APLIQUE POR EL REPRESENTANTE LEGAL DE LA PERSONA JURÍDICA: 1. Domicilio detallado donde recibe notificaciones (Número de casa o de apartamento, nombre del edificio, urbanización calle o avenida, corregimiento, distrito y provincia), Números de teléfonos y dirección electrónica. 2. En el caso de ser personas jurídicas, deberán incluirse los datos de inscripción en el Registro Público. 3. Nombre y localización de la actividad, obra o proyecto objeto del estudio. 4. La categoría del Estudio de Impacto Ambiental. 5. Cantidad de páginas que lo conforman. 6. Datos de los consultores del Estudio de Impacto Ambiental (persona natural y/o jurídica) que elaboraron el estudio.	✓		
2.	FOTOCOPIA DE CEDULA DE IDENTIDAD PERSONAL DEL PROMOTOR AUTENTICADA.	✓		2 copias
3.	CERTIFICACIÓN DE PROPIEDAD DE FINCAS (CON UNA VIGENCIA NO MAYOR DE SEIS (6) MESES), O DOCUMENTO EMITIDO POR LA AUTORIDAD NACIONAL DE ADMINISTRACION DE TIERRAS QUE VALIDE LA TENENCIA DEL PREDIO.	✓		
4.	COPIAS NOTARIADAS DE ANUENCIAS, AUTORIZACIÓN DE USO DE FINCA O CONTRATOS Y COPIA DE CÉDULA DEL PROPIETARIO.			n/a

5.	CERTIFICACION DE SOCIEDAD EMITIDA POR EL RESGISTRO PUBLICO, (CON UNA VIGENCIA NO MAYOR DE TRES (3) MESES).			personas naturales n/a
6.	PAZ Y SALVO DEL MINISTERIO DE AMBIENTE (ORIGINALES).	✓		2 paz y salvo
7.	RECIBO DE PAGO DEL MINISTERIO DE AMBIENTE (ORIGINALES).	✓		
8.	DOCUMENTO ORIGINAL (1) IMPRESO DEL ESTUDIO DE IMPACTO AMBIENTAL.	✓		
9.	COPIA DIGITAL DEL ESTUDIO DE IMPACTO AMBIENTAL (2) CD.	✓		

ENTREGADO POR:

NOMBRE: Alexis Tenos

CÉDULA: 8-797-1065

FIRMA: Alexis Tenos
6636-5262

RECIBIDO POR: (MINISTERIO DE AMBIENTE)

TÉCNICO: Yohana Castillo

FIRMA: J.

DIRECCIÓN REGIONAL DE PANAMÁ OESTE
SECCIÓN DE EVALUACIÓN DE ESTUDIO DE IMPACTO AMBIENTAL

VERIFICACIÓN DE CONSULTORES AMBIENTALES

Consultor Natural (Nombre)	Registro de Inscripción	Último Registro de Actualización	ESTADO DE REGISTRO		
			Actualizado	No Actualizado	Inhabilitado
Janeth T. de Navarro	IRC-009- 2023		✓		
Julio Díaz	IRC-046-2002		✓		

ESTUDIO DE IMPACTO AMBIENTAL PRESENTADO:

Nombre del Estudio de Impacto Ambiental: "EDIFICIO COMERCIAL".

Ubicación: La Industrial (Calle El Espavé), corregimiento de Barrio Colón, distrito de La Chorrera, provincia de Panamá Oeste.

Categoría:

I

PROMOTOR

Promotor: CAITONG ZHU / ZHIHUI FU

REPRESENTANTE LEGAL DE LA EMPRESA

Nombre: CAITONG ZHU / ZHIHUI FU


Cédula

E- 8-90750

E- 8-87938

Sección de Evaluación de Estudios de Impacto Ambiental

Evaluador de Estudios de Impacto Ambiental

Nombre	Yohana Castillo
Firma	
Fecha de Verificación	15/01 /2025

DIRECCIÓN REGIONAL DE PANAMÁ OESTE
SECCIÓN DE EVALUACIÓN DE ESTUDIO DE IMPACTO AMBIENTAL

CONTENIDOS MÍNIMOS DE LOS ESTUDIOS DE IMPACTO AMBIENTAL CATEGORIA I
Artículo 25. DECRETO EJECUTIVO No. 1 DE 1 DE MARZO DE 2023, MODIFICADO POR EL
DECRETO EJECUTIVO NO. 2 DE 27 DE MARZO DE 2024

PROYECTO: EDIFICIO COMERCIAL

PROMOTOR: CAITONG ZHU / ZHIHUI FU

UBICACIÓN: LA INDUSTRIAL (CALLE EL ESPAVÉ), CORREGIMIENTO DE BARRIO COLÓN,
DISTRITO DE LA CHORRERA, PROVINCIA DE PANAMÁ OESTE.

Nº DE EXPEDIENTE: DRPO-IF-009-2025

FECHA DE ENTRADA: 15 DE ENERO DE 2025

REALIZADO POR (CONSULTORES): JANETH T. DE NAVARRO IRC-009-2023 / JULIO DÍAZ IRC-046-2002.

REVISADO POR: YOHANA CASTILLO

	TEMA	SI	NO	OBSERVACIÓN
1.0	ÍNDICE	X		
2.0	RESUMEN EJECUTIVO	X		
2.1	Datos generales del promotor, que incluya: a) Nombre del Promotor, b) En caso de ser persona jurídica el nombre del representante legal, c) Persona a contactar; d) Domicilio o sitio en donde se reciben notificaciones profesionales o personales, con la indicación del número de casa o de apartamento, nombre del edificio, urbanización, calle o avenida, corregimiento, distrito y provincia; e) Números de teléfonos; f) Correo electrónico. g) Página Web; h) Nombre y registro del Consultor.	X		
2.2	Descripción de la actividad, obra o proyecto; ubicación, propiedad (es) donde se desarrollará y monto de inversión.	X		
2.3	Síntesis de las características físicas, biológicas y sociales del área de influencia de la actividad, obra o proyecto.	X		
2.4	Síntesis de los impactos ambientales y sociales más relevantes, generados por la actividad, obra o proyecto, con las medidas de mitigación seguimiento, vigilancia y control.	X		
3	INTRODUCCIÓN	X		
3.1	Importancia y alcance de la actividad, obra o proyecto que se propone realizar, máximo 1 página	X		
4	DESCRIPCIÓN DEL PROYECTO, OBRA O ACTIVIDAD	X		
4.1	Objetivo de la actividad, obra o proyecto y su justificación	X		
4.2	Mapa a escala que permita visualizar la ubicación geográfica de la actividad, obra o proyecto, y su polígono, según requisitos exigidos por el Ministerio de Ambiente	X		
4.2.1	Coordenadas UTM del polígono de la actividad, obra o proyecto y sus componentes. Estos datos deben ser presentados según lo exigido por el Ministerio de Ambiente	X		
4.3	Descripción de las fases de la actividad, obra o proyecto	X		
4.3.1	Planificación	X		
4.3.2	Ejecución	X		
4.3.2.1	Construcción, detallando las actividades que se darán en esta fase, incluyendo infraestructuras a desarrollar, equipos a utilizar, mano de obra (empleos directos e indirectos generados), insumos,	X		

	servicios básicos requeridos (agua, energía, vías de acceso, transporte público, otros).			
4.3.2.2	Operación, detallando las actividades que se darán en esta fase, incluyendo infraestructuras a desarrollar, equipos a utilizar, mano de obra (empleos directos e indirectos generados), insumos, servicios básicos requeridos (agua, energía, vías de acceso, transporte público, otros)	X		
4.3.3	Cierre de la actividad, obra o proyecto	X		
4.3.4	Cronograma y tiempo de desarrollo de las actividades en cada una de las fases	X		
4.5	Manejo y Disposición de desechos y residuos en todas las fases	X		
4.5.1	Sólidos	X		
4.5.2	Líquidos	X		
4.5.3	Gaseosos	X		
4.5.4	Peligrosos	X		
4.6	Uso de suelo asignado o esquema de ordenamiento territorial (EOT) y plano de anteproyecto vigente, aprobado por la autoridad competente para el área propuesta a desarrollar. De no contar con el uso de suelo o EOT ver artículo 8 que modifica el artículo 31	X		
4.7	Monto global de la inversión	X		
4.8	Legislación, normas técnicas e instrumentos de gestión ambiental aplicables y su relación con la actividad, obra o proyecto	X		
5	DESCRIPCIÓN DEL AMBIENTE FÍSICO	X		
5.3	Caracterización del suelo del sitio de la actividad, obra o proyecto	X		
5.3.1	Caracterización del área costera marina	X		
5.3.2	La descripción del uso de suelo	X		
5.3.4	Uso actual de la tierra en sitios colindantes al área de la actividad, obra o proyecto	X		
5.4	Identificación de los sitios propensos a erosión y deslizamiento	X		
5.5	Descripción de la Topografía actual versus la topografía esperada, y perfiles de corte y relleno	X		
5.5.1	Plano topográfico del área del proyecto, obra o actividad a desarrollar y sus componentes, a una escala que permita su visualización	X		
5.6	Hidrología	X		
5.6.1	Calidad de aguas superficiales	X		
5.6.2	Estudio Hidrológico	X		
5.6.2.1	Caudales (máximos, mínimos y promedio anual)	X		
5.6.2.3	Plano del polígono del proyecto, identificando los cuerpos hídricos existentes (lagos, ríos, quebradas y ojos de agua) y establecer de acuerdo al ancho del cauce, el margen de protección conforme a la legislación correspondiente.	X		
5.7	Calidad de aire	X		
5.7.1	Ruido	X		
5.7.3	Olores	X		
5.8	Aspectos Climáticos	X		
5.8.1	Descripción general de aspectos climáticos: precipitación, temperatura, humedad, presión atmosférica	X		
6	DESCRIPCIÓN DEL AMBIENTE BIOLÓGICO	X		
6.1	Características de la flora	X		
6.1.1	Identificación y caracterización de formaciones vegetales con sus estratos, e incluir especies exóticas, amenazadas, endémicas y en peligro de extinción	X		
6.1.2	Inventario forestal (aplicar técnicas forestales reconocidas por el Ministerio de Ambiente e incluir las especies exóticas, amenazadas, endémicas y el	X		

	peligro de extinción) que se ubiquen en el sitio			
6.1.3	Mapa de cobertura vegetal y uso de suelo a una escala que permita su visualización, según requisitos exigidos por el Ministerio de Ambiente	X		
6.2	Características de la Fauna	X		
6.2.1	Descripción de la metodología utilizada para la caracterización de la fauna, puntos y esfuerzo de muestreo georreferenciados y bibliografía	X		
6.2.2	Inventario de especies del área de influencia, e identificación de aquellas que se encuentren enlistadas a causa de su estado de conservación	X		
7	DESCRIPCIÓN DEL AMBIENTE SOCIOECONÓMICO	X		
7.1	Descripción del ambiente socioeconómico general en el área de influencia de la actividad, obra o proyecto	X		
7.1.1	Indicadores demográficos: Población (cantidad, distribución por sexo y edad, tasa de crecimiento, distribución étnica y cultural), migraciones, entre otros	X		
7.2	Percepción local sobre la actividad, obra o proyecto, a través del Plan de participación ciudadana	X		
7.3	Prospección arqueológica en el área de influencia de la actividad, obra o proyecto, de acuerdo a los parámetros establecidos en la normativa del Ministerio de Cultura	X		
7.4	Descripción de los tipos de paisaje en el área de influencia de la actividad, obra o proyecto	X		
8	IDENTIFICACIÓN, VALORACIÓN DE RIESGOS E IMPACTOS AMBIENTALES, SOCIOECONÓMICOS Y CARACTERIZACIÓN DEL ESTUDIO DE IMPACTO AMBIENTAL	X		
8.1	Análisis de la línea base actual (físico, biológico y socioeconómico) en comparación con las transformaciones que generara la actividad, obra o proyecto en el área de influencia, detallando las acciones que conlleva en cada una de sus fases	X		
8.2	Analizar los criterios de protección ambiental, determinando los efectos, características o circunstancias que presentará o generará la actividad, obra o proyecto en cada una de sus fases, sobre el área de influencia	X		
8.3	Identificación y descripción de los impactos ambientales y socioeconómicos de la actividad, obra o proyecto, en cada una de sus fases; para lo cual debe utilizar el resultado del análisis realizado a los criterios de protección ambiental	X		
8.4	Valorización de los impactos ambientales y socioeconómicos, a través de metodologías reconocidas (cualitativa y cuantitativa), que incluya sin limitarse a ello: carácter, grado de perturbación, importancia ambiental, riesgo de ocurrencia, extensión del área, duración, reversibilidad, recuperabilidad, acumulación, sinergia, entre otros. Y en base a un análisis, justificar los valores asignados a cada uno de los parámetros antes mencionados, los cuales determinaran la significancia de los impactos.	X		
8.5	Justificación de la categoría del Estudio de Impacto Ambiental propuesta, en función al análisis de los puntos 8.1 a 8.4	X		
8.6	Identificar y valorizar los posibles riesgos ambientales de la actividad, obra o proyecto, en cada una de sus fases	X		
9	PLAN DE MANEJO AMBIENTAL (PMA)	X		
9.1	Descripción de las medidas específicas a	X		

	implementar para evitar, reducir, corregir, compensar o controlar, a cada impacto ambiental y socioeconómico, aplicable a cada una de las fases de la actividad, obra o proyecto			
9.1.1	Cronograma de ejecución	X		
9.1.2	Programa de Monitoreo Ambiental	X		
9.3	Plan de prevención de Riesgos Ambientales	X		
9.6	Plan de Contingencia	X		
9.7	Plan de Cierre	X		
9.9	Costos de la Gestión Ambiental	X		
11	LISTA DE PROFESIONALES QUE PARTICIPARON EN LA ELABORACIÓN DEL ESTUDIO DE IMPACTO AMBIENTAL	X		
11.1	Lista de nombres, número de cédula, firmas originales y registro de los Consultores debidamente notariadas, identificando el componente que elaboró como especialista	X		
11.2	Lista de nombres, número de cédula y firmas originales de los profesionales de apoyo debidamente notariadas, identificando el componente que elaboró como especialista e incluir copia de cédula	X		
12	CONCLUSIONES Y RECOMENDACIONES	X		
13	BIBLIOGRAFÍA	X		
14	ANEXOS	X		
14.1	Copia de la solicitud de evaluación de impacto ambiental. Copia de cédula del promotor	X		
14.2	Copia de paz y salvo, y copia del recibo de pago para los trámites de evaluación emitidos por el Ministerio de Ambiente	X		
14.3	Copia del certificado de existencia de persona jurídica		X	Persona Naturales
14.4	Copia del certificado de propiedad (es) donde se desarrollará la actividad, obra o proyecto, con una vigencia no mayor de seis meses, o documento emitido por la Autoridad Nacional de Administración de Tierras (ANATI) que valide la tenencia del predio	X		
14.4.1	En caso que el promotor no sea propietario de la finca presentar copia de contratos, anuencias o autorizaciones de uso de finca, copia de cédula del propietario, para el desarrollo de la actividad, obra o proyecto		X	NO APLICA
SEGÚN TIPO DE PROYECTO, OBRA O ACTIVIDAD				
PROYECTOS DE GENERACIÓN DE ENERGÍAS HIDROELÉCTRICAS		SI	NO	OBSERVACIÓN
Deberán presentar certificación sobre su conducencia, emitida por el Ministerio de Ambiente.			X	NO APLICA
PROYECTOS EN ÁREAS PROTEGIDAS			X	NO APLICA
Viabilidad por parte de Áreas protegidas (copia simple)			X	NO APLICA
PROYECTOS FORESTALES			X	NO APLICA
Documento con el Plan de reforestación			X	NO APLICA
PROYECTOS EN ÁREA DEL CORREDOR BIOLÓGICO			X	NO APLICA
Análisis de compatibilidad			X	NO APLICA