

MEMORANDO-SEIA-069-2025

Para: Mgter. Alcides Villareal Jefe de SEFOR

De:

  
Técnico Jean Peñaloza  
Jefe de SEIA.

Asunto: Inspección de evaluación Cat. I

Fecha: 06 de marzo 2025.

Por este medio le hacemos formal invitación a la inspección técnica de evaluación al Estudio de Impacto Ambiental Categoría I, del proyecto:

Proyecto: "MOVIMIENTO DE TIERRA Y NIVELACIÓN ERYI"

Promotor: ERY, S.A.

Categoría: I

Expediente: DRPO-IF-022-2025

Provincia: PANAMÁ OESTE

Distrito: CHAME

Corregimiento: BEJUCO

***"Adjunto EsIA en formato digital a sus respectivos correos".***

Dichas inspección está programada para llevarse a cabo el día 12 de marzo 2025, a las 9:00 a.m., partiendo de las Oficinas de la Dirección Regional, de igual manera esperamos sus comentarios y observaciones, a través de un informe técnico.

Sin otro particular, nos suscribimos atentamente.



---

## Verificación de coordenadas


---

Desde Yohana Castillo Vargas <ycastillov@miambiente.gob.pa>

Fecha Vie 07/03/2025 10:21

Para GEOVERIFICACIÓN <geoverificacion@miambiente.gob.pa>

CC Jean Peñaloza <jpenaloza@miambiente.gob.pa>

 2 archivos adjuntos (1 MB)

COORDENADAS.xlsx; VERIFICACIÓN DE COORDENADAS.doc;

Buen día, se adjuntan coordenadas para verificación del proyecto categoría I:  
**"MOVIMIENTO DE TIERRA Y NIVELACIÓN ERYI".**

Saludos,

*Yohana Castillo Vargas*

Sección de Evaluación de Impacto Ambiental

Dirección Regional de Panamá Oeste

Teléfono 500-0855, Extensión 6014

  
GOBIERNO NACIONAL  
★ CON PASO FIRME ★

MINISTERIO DE  
AMBIENTE

### VERIFICACIÓN DE COORDENADAS

No. Solicitud:

Fecha de solicitud: 07 DE MARZO DE 2025

Proyecto: MOVIMIENTO DE TIERRA Y NIVELACIÓN ERYI

Categoría: I Expediente: DRPO-IF-022-2025

Provincia: PANAMÁ OESTE

Distrito: CHAME

Corregimiento: BEJUCO

Técnico Evaluador solicitante: JEAN PEÑALOZA

Nivel Central: \_\_\_\_\_ Dirección Regional de: Panamá Oeste

Observaciones:

- **Solicitud de verificación de coordenadas UTM, DatumGS84 del área del proyecto.**
- **Señalar si dentro del polígono o colindante existe alguna fuente hídrica.**
- **Se adjuntan las coordenadas en Excel.**

Procesado por: \_\_\_\_\_

Fecha de Entrega: \_\_\_\_\_

*Nota: Se adjunta el mapa de ubicación del proyecto a este formulario.*

PROYECTO: MOVIMIENTO DE TIERRA Y NIVELACIÓN ERYI

PUNTO	NORTE	ESTE
1	952600.286 ✓	623109.95 ✓
2	952443.445	623102.212
3	952414.984	623099.915
4	952394.095	623097.388
5	952371.057	623093.303
6	952336.194	623085.075
7	952307.274	623076.241
8	952257.812	623056.036
9	952189.104 ✓	623016.799 ✓
10	952101.42 ✓	622952.894 ✓
11	952114.492	622927.485
12	952127.455	622890.877
13	952151.944	622888.52
14	952178.505	622886.89
15	952198.259	622885.673
16	952225.216	622884.024
17	952232.19	622880.193
18	952245.526	622897.3
19	952260.81 ✓	622897.694 ✓
20	952270.29 ✓	622897.938 ✓
21	952284.342	622898.3
22	952300.301	622899.129
23	952319.915	622900.148
24	952321.204 ✓	622930.922 ✓
25	952350.577 ✓	622963.773 ✓
26	952431.907	622952.818
27	952447.855	622963.827
28	952462.961	622977.424
29	952495.484	622993.295
30	952527.308	622993.022
31	952573.386	622970.785
32	952575.883	622943.978
33	952594.861	622929.318
34	952599.297 ✓	622923.527 ✓
35	952600.22 ✓	623097.574 ✓



PROYECTO: Movimiento y nivelación ERYI  
PROVINCIA: PANAMÁ OESTE  
DISTRITO: CHAME  
CORREGIMIENTO: BEJUCO  
LUGAR: BEJUCO  
COORDENADAS UTM WGS84

N

MAPA DE LOCALIZACIÓN GENERAL




NORTE	ESTE
952600.286	623109.950
952443.445	623102.212
952414.984	623099.915
952394.095	623097.388
952371.057	623093.303
952336.194	623085.075
952307.274	623076.241
952257.812	623056.036
952189.104	623016.799
952101.420	622952.894
952114.492	622927.485
952127.455	622890.877
952151.944	622888.520
952178.505	622886.89
952198.259	622885.673
952225.216	622884.024
952232.190	622880.193
952245.526	622897.300
952260.810	622897.694
952270.290	622897.938
952284.342	622898.300
952300.301	622899.129
952319.915	622900.148
952321.204	622930.922
952350.577	622963.773
952431.907	622952.818
952447.855	622963.827
952462.961	622977.424
952495.484	622993.295
952527.308	622993.022
952573.386	622970.785
952575.883	622943.978
952594.861	622929.318
952599.297	622923.527
952600.220	623097.574

DIRECCIÓN REGIONAL PANAMÁ OESTE  
AGENCIA CHAME-SAN CARLOS

MEMORANDO 024-2025.

**Para:** **Téc. Jean Carlos Peñaloza.**  
Jefe de la Sección de Evaluación de Impacto Ambiental

**De:**   
**Jorge Escudé**  
Jefe de Agencia Chame-San Carlos

**Cc** **Ing. Lady Palacios**  
Jefa de la sección Forestal

**Fecha:** 12 de marzo de 2025.

En atención a la solicitud de evaluación, anexo el informe técnico 040-2025, sobre evaluación de EIA-cat. I, del proyecto "MOVIMIENTO DE TIERRA Y NIVELACION ERYI", ubicado en el corregimiento de Bejuco, distrito de Chame, provincia de Panamá Oeste.

Cordialmente,

LP/JE/vera.

MINISTERIO DE AMBIENTE  
Departamento de Evaluación Panamá Oeste

Recibido por:

Fecha:

Hora:



17-3-2025

3:55 pm.

DIRECCIÓN REGIONAL PANAMÁ OESTE  
AGENCIA CHAME/SAN CARLOS  
Teléfono: 500-0942, San José - San Carlos

INFORME DE INSPECCIÓN DE EVALUACIÓN N° 040-2025

NOMBRE DEL PROYECTO:	MOVIMIENTO DE TIERRA Y NIVELACION ERYI.
PROMOTOR:	ERYI, S.A.
UBICACIÓN:	Corregimiento de Bejuco, distrito de Chame, provincia de Panamá Oeste.
FECHA DE INSPECCIÓN:	12 de marzo de 2025.
FECHA DE ELABORACIÓN DEL INFORME:	14 de marzo de 2025.
PARTICIPANTES EN LA INSPECCIÓN:	<ul style="list-style-type: none"><li>• <b>Téc. Jean Carlos Peñaloza:</b> Técnico de la Sección de Evaluación de Impacto Ambiental (MiAMBIENTE – Panamá Oeste).</li><li>• <b>Téc. Francisco Vera:</b> Técnico de la Agencia de Chame y San Carlos (MiAMBIENTE – Panamá Oeste).</li><li>• Ing. Fernando Morales / Equipo Consultor.</li></ul>

I. OBJETIVO:

Realizar inspección para evaluar el tipo de vegetación descrito en el Estudio de Impacto Ambiental del proyecto, Categoría I, denominado MOVIMIENTO DE TIERRA Y NIVELACION ERYI, cuyo promotor es la empresa ERYI, S.A., ubicado en el corregimiento de Bejuco, distrito de Chame, provincia de Panamá Oeste.

II. DESARROLLO DE LA INSPECCIÓN:

Siendo las 11:30 a.m., del 12 de marzo de 2025, personal técnico del Ministerio de Ambiente, participamos de la inspección técnica de evaluación al proyecto, Categoría I, denominado: MOVIMIENTO DE TIERRA Y NIVELACION ERYI, cuyo promotor es la empresa ERYI, S.A.


En el lugar de la inspección, procedimos a recorrer la zona que abarca el proyecto, con el propósito de evidenciar el cumplimiento de los criterios ambientales en lo que respecta a la planificación, ejecución y aplicación de la Descripción del Ambiente Biológico, Características de la Flora.

La inspección se desarrollará sobre la finca con folio real 2355, código de ubicación 8301, propiedad de la empresa promotora ERYI, S.A., la misma cuenta con una superficie total de 22 ha. + 3,021.00 m<sup>2</sup>, de las que se pretende utilizar 6 ha+2,375.658 m<sup>2</sup> y la finca con folio real 69063, código de ubicación 8302, propiedad de la empresa promotora ERYI, S.A., la misma cuenta con una superficie total de 0 ha. + 6,823.42 m<sup>2</sup>, de las que se pretende utilizar 0 ha+3,436.902 m<sup>2</sup> para el desarrollo de este proyecto.

Este proyecto consiste en movimiento de tierra y nivelación de terrenos destinado un futuro proyecto de locales comerciales.

Se tomaron apuntes y evidencias fotográficas con coordenadas UTM WGS-84, para sustentar el presente escrito.

III. HALLAZGOS:

INFORMACIÓN DE LA INSPECCIÓN			
PROYECTO:		MOVIMIENTO DE TIERRA Y NIVELACION ERYI.	
Hallazgo N° 1 De Observación		Fecha:	12 de marzo de 2025.
<b>Descripción del Hallazgo:</b>  Luego de un recorrido por el área del proyecto MOVIMIENTO DE TIERRA Y NIVELACION ERYI, cuyo promotor es la empresa ERYI, S.A. Observamos que en el área del polígono donde se pretende desarrollar el proyecto La vegetación observada es tipo gramíneas con árboles dispersos, ya que se trata de poteros activos.		<b>Evidencia fotográfica:</b>  Vista de la vegetación que se encuentra en el área de influencia directa del proyecto.	
			
			
			
		Fuente: Inspección realizada el 12 de marzo de 2025.	

*[Handwritten signature]*

IV. CONCLUSION:


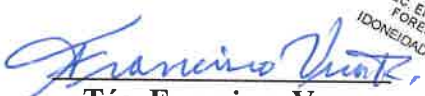


- 1. La caracterización de la vegetación existente en el área de influencia del proyecto, concuerda con la descrita en el estudio, ya que es tipo gramíneas con árboles dispersos.

V. RECOMENDACIONES:

En base a la inspección realizada y lo evidenciado en campo se recomienda:

- 1. Remitir el presente Informe Técnico de Campo, a la Sección de Evaluación de EsIA.
- 2. De aprobarse el Estudio de Impacto Ambiental, se deberá exigir al promotor solicitar inspección para el pago de indemnización ecológica (Resolución AG-0235).

VI. CUADRO DE FIRMAS:

Elaborado por:	Revisado por:
<div>  <b>Téc. Francisco Vera</b> Agencia de Chame / San Carlos MiAMBIENTE / Panamá Oeste</div> <div></div>	<div> <b>Jorge Escude</b> Jefe de la Agencia de Chame / San Carlos MiAMBIENTE / Panamá Oeste</div>

LP/JE/Vera  
CC. Archivo.





DRPO-IF-022-2025

Desde Diego Mosquera <dmosquera@miambiente.gob.pa>

Fecha Mar 18/03/2025 14:00

Para Jean Peñaloza <jpenaloza@miambiente.gob.pa>

1 archivo adjunto (503 KB)

GEOMATICA-EIA-CAT I-0153-2025\_JEAN\_PEÑALOZA\_MOVI\_TIERRA\_NIVEL\_ERYI.pdf;

Buenas tardes compañero Peñaloza, por este medio le envió la nota de respuesta y mapa de la solicitud de verificación DEIA CAT I [DRPO-IF-022-2025\\_MAPA.pdf](#)

Atte.  
Diego Mosquera

  
**GOBIERNO NACIONAL**  
**★ CON PASO FIRME ★**  
**MINISTERIO DE AMBIENTE**

**Diego Mosquera** | Geógrafo - Depto. de Teledetección  
Dirección de Información Ambiental  
(507) 500-0855 ext. 6049 | |  
dmosquera@miambiente.gob.pa  
Dirección: Calle Diego Domínguez, Edif. 804 Albrook,  
Ancón, Panamá, Rep. de Panamá  
Página Web: [www.miambiente.gob.pa](http://www.miambiente.gob.pa) | Ubícanos en  
nuestro Mapa Web: <http://goo.gl/XOnIex> | Síguenos en  
**Favor recordar su responsabilidad con el medio ambiente  
antes de imprimir este documento.**  
Please remember your responsibility with the environment  
before printing this document.



GOBIERNO NACIONAL  
★ CON PASO FIRME ★

MINISTERIO DE  
AMBIENTE

DIRECCIÓN DE INFORMACIÓN AMBIENTAL  
Tel. 500-0855 – Ext. 6048/6811

GEOMÁTICA-EIA-CAT I-0153-2025



DIEGO E. FÁBREGA PERSCKY  
Director de Información Ambiental



De:

Fecha de solicitud: 07 de marzo de 2025

Proyecto: “Movimiento de Tierra y Nivelación ERYI”

Categoría: I

Provincia: Panamá Oeste

Distrito: Chame

Corregimiento: Bejuco

Técnico Evaluador solicitante: Jean Peñaloza  
Dirección Regional de: Panamá Oeste

**Observaciones (hallazgos o información que se debe aclarar):**

En respuesta a la solicitud del día 07 de marzo de 2025, vía correo electrónico, donde se solicita verificación de coordenadas UTM, Datum GS84 del área del proyecto que permita señalar si dentro del polígono o colindante existe alguna fuente hídrica, la ubicación del proyecto de Estudio de Impacto Ambiental, categoría I, denominado **Movimiento de Tierra y nivelación ERYI**, le informamos lo siguiente:

Con los datos proporcionados se generó un (1) polígono con una superficie (6ha+5,811.44 m<sup>2</sup>), el mismo se ubica fuera de los límites del SINAP.

De acuerdo con la Cobertura Boscosa y Uso del Suelo, año 2021, se ubica en la categoría de “Área poblada (0ha+203.07 m<sup>2</sup>; 3.349%)”, Bosque latifoliado mixto secundario (0ha+213.91 m<sup>2</sup>; 6.288%)” y Pasto (6ha+4,410.30 m<sup>2</sup>; 90.363%)” según la Capacidad Agrológica, se ubica en el tipo: IV – 100% (No arable, con limitaciones muy severas, apta para pastos, bosques, tierras de reserva).

Técnico responsable: Diego Mosquera

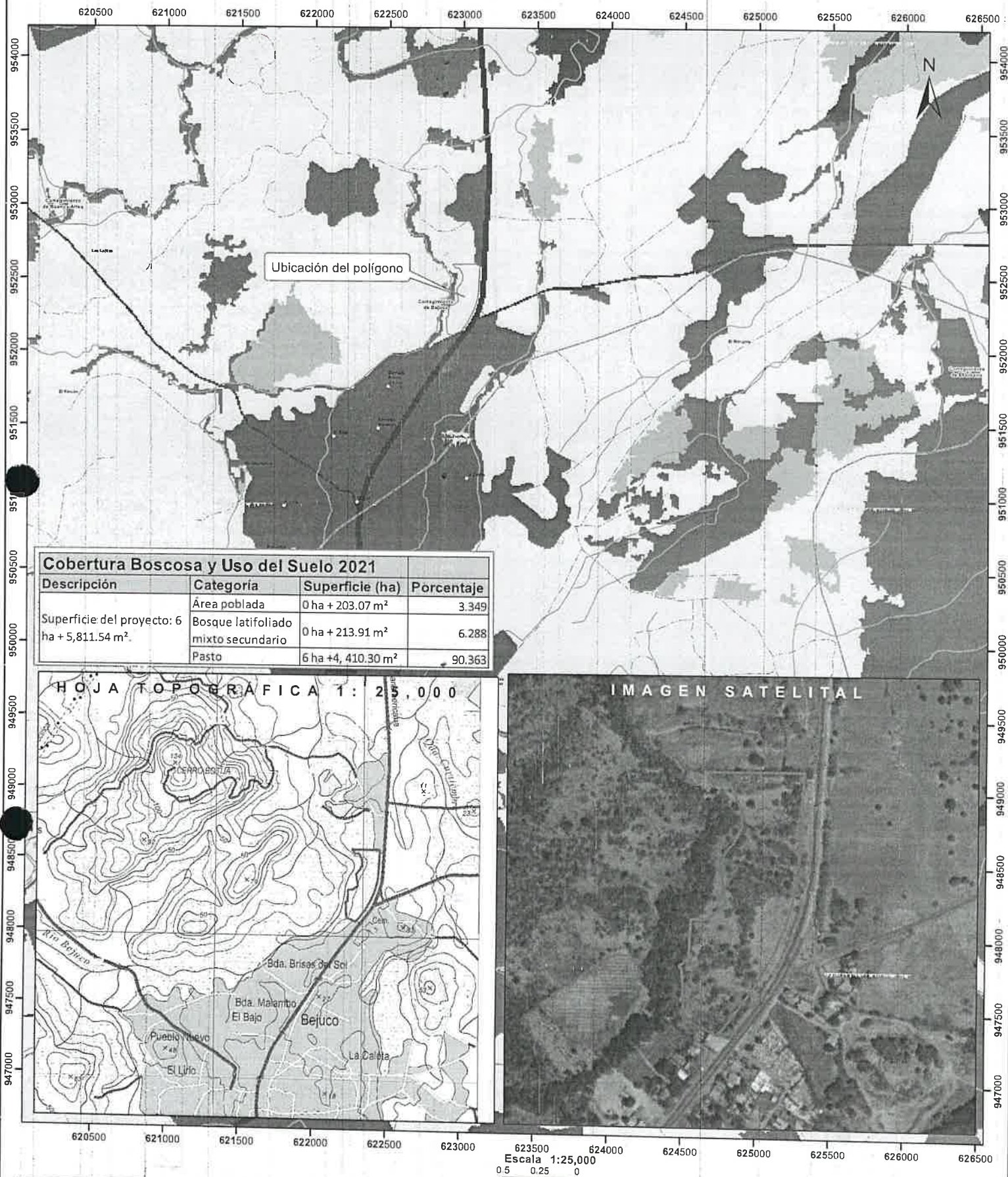
Fecha de respuesta: Panamá, 14 de marzo de 2025

Adj. Mapa  
DEFP/aodgc/dm

CC: Departamento de Geomática.



CORREGIMIENTO DE BEJUCO, DISTRITO DE CHAME, PROVINCIA DE PANAMÁ OESTE -  
PROYECTO "MOVIMIENTO DE TIERRA Y NIVELACIÓN ERYI"



Cobertura Boscosa y Uso del Suelo 2021			
Descripción	Categoría	Superficie (ha)	Porcentaje
Superficie del proyecto: 6 ha + 5,811.54 m².	Área poblada	0 ha + 203.07 m²	3.349
	Bosque latifoliado mixto secundario	0 ha + 213.91 m²	6.288
	Pasto	6 ha + 4, 410.30 m²	90.363

HOJA TOPOGRÁFICA 1: 25,000

IMAGEN SATELITAL

LEYENDA



Simbología

- Lugares Poblados
- Drenaje
- Red Vial
- Movimiento de tierra y Nivelación ERYI
- Cuenca hidrográfica
- Corregimientos
- Capacidad Agrícola

Cobertura Boscosa y Uso del Suelo 2021

- Bosque latifoliado mixto secundario
- Bosque de mangle
- Bosque plantado de latifoliadas
- Rastrojo y vegetación arbustiva
- Pasto
- Superficie de agua
- Área poblada
- Infraestructura
- Explotación minera

Notas:

- El polígono del proyecto se dibujó en base a las coordenadas proporcionadas.
- El proyecto se ubica fuera de los límites del SINAP.
- El proyecto se ubica en la cuenca hidrográfica No.138 Ríos entre el Antón y el Caimito

Capacidad Agrícola

- Arable, muy severas limitaciones
- IV en la selección de plantas; requiere un manejo muy cuidadoso o ambas cosas

Sistema de Referencia Espacial:  
Sistema Geodésico Mundial de 1984  
Proyección Universal Transversal de Mercator  
Zona 17 Norte

Ministerio de Ambiente  
Dirección de Información Ambiental  
Departamento de Geomática

Fuente:  
- Instituto Nacional de Estadística y Censo  
- Ministerio de Ambiente  
- Imagen ESRI  
- Expediente: DRPO-IF-022-2025