

680000

685000

690000

1010000

1010000

1005000

1005000

1000000

1000000

680000

685000

690000

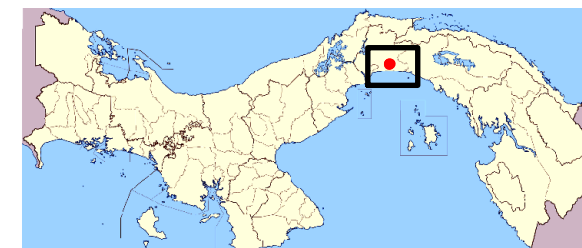
MAPA DE TOPOGRAFÍA

**Proyecto: "Estudio de Impacto Ambiental,
Construcción de galeras M19 y M20 en
Panapark Free Zone, Categoría I"**

Promotor: Consorcio Industrial de Las Américas, S.A

Superficie: 2 Ha + 3,661 m² + 79.70 dc²

UBICACIÓN DEL PROYECTO



República de Panamá, Provincia de Panamá,
Distritos de Panamá, Corregimiento 24 de Diciembre

LEYENDA

- Coordenadas M20 y M19 RL
- Polígonos M20 y M19 RL
- Curvas de nivel
- Vialidad
- Estructuras
- Cursos de agua
- Cobertura vegetal

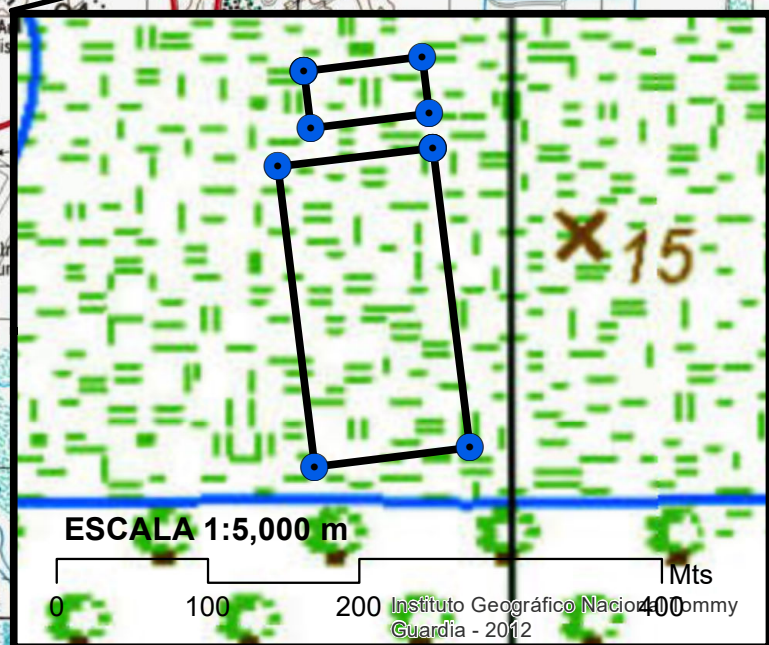

ESCALA 1:50,000 m

0 1,000 2,000 4,000 Mts

Sistema de Referencia Espacial:
DATUM WGS-84

Proyección Universal Transversal
de Mercator (UTM)

Fuente: Instituto Geográfico
Tommy Guardia (2021)



**ESCALA AMPLIADA PARA EFECTOS
DE VISUALIZACIÓN DEL POLÍGONO**