

Por: *[Firma]*  
Fecha: 23/abril/2025  
Hora: 4:57 pm

MEMORANDO – DIAM – 0795

PARA: GRACIELA PALACIOS  
Directora de Evaluación de Impacto Ambiental

*[Firma]*

DE: DIEGO E. FÁBREGA PERSCKY  
Director de Información Ambiental



ASUNTO: Verificación de coordenadas de respuesta de información aclaratoria.

FECHA: Panamá, 22 de abril de 2025

En atención al memorando DEEIA-0217-1404-2025-Seguimiento-DEEIA-0696-0710-2024, donde se solicita verificar coordenadas aportadas en la primera información aclaratoria, correspondiente al Estudio de Impacto Ambiental, categoría II, denominado “PARITA SUN PARK”, le informamos que con los datos proporcionados se determinó lo siguiente:

Variables	Descripción
Puntos	Aforo-Estudio hidrológico, Monitoreo arqueológico, Monitoreo de ruido y calidad de aire, Monitoreo de vibraciones ambientales.
Globo 1	Superficie: 0 ha + 1,499.4 m <sup>2</sup>
Globo 2	Superficie: 0 ha + 1,247.79 m <sup>2</sup>
Globo 3	Superficie: 2 ha + 9,320.26 m <sup>2</sup>
Globo 4-Área protegida	Superficie: 0 ha + 4,903.97 m <sup>2</sup>
Cobertura boscosa y uso del suelo, año 2021	Infraestructura, Pasto, Rastrojo y vegetación arbustiva.
División Política Administrativa	Provincia: Herrera Distrito: Parita Corregimiento: Parita (Cabecera).
Capacidad Agrológica de los Suelos	Tipos: III
Sistema Nacional de Áreas Protegidas (SINAP)	Fuera de los límites de áreas protegidas.

Atentamente,  
Adj.: Mapa  
DEFP/aodgc/xs/ma  
CC: Departamento de Geomática


















-  Lugares Poblados  
 Rios y quebradas  
 Red Vial
- DEEIA-0217-1404-2025**
-  Aforo-Estudio hidrológico  
 Monitoreo arqueológico  
 Monitoreo de ruido y calidad de  
 Monitoreo de vibraciones

- Polígono**
- Globo 1
  - Globo 2
  - Globo 3
  - Globo 4-Área protegida
  - Polígono

- ### Cobertura Boscosa y Uso de Suelo

-  Bosque latifoliado mixto
-  Rastrojo y vegetación
-  Afloramiento rocoso y tierra
-  Maíz
-  Pasto
-  Área poblada
-  Infraestructura

-  Infraestructura  
 Salinera  
 Limite de corregimiento  
 Limite de Capacidad
- Tipo III-Arable, severas limitaciones en la selección de las plantas, requiere conservación especial o ambas cosas

**Sistema de Referencia Espacial:**  
Sistema Geodésico Mundial de 1984  
Proyección Universal Transversal de Mercator  
Zona 17 Norte

Ministerio de Ambiente  
Dirección de Información Ambiental  
Departamento de Geomática

Fuente: - Instituto Nacional de Estadística y Censo  
- Ministerio de Ambiente  
- Imagen ESRI  
- Memorando-DEEIA-0217-1404-2025-  
Sequimiento-DEEIA-0696-0710-2024