


Por:   
Fecha: 30/04/2025  
Hora: 9:42 a.m.

MEMORANDO – DIAM – 0885 – 2025

PARA: GRACIELA PALACIOS  
Directora de Evaluación de Impacto Ambiental

DE: DIEGO E. FÁBREGA PERSCKY  
Director de Información Ambiental



ASUNTO: Verificación de coordenadas de respuesta de información aclaratoria.

FECHA: Panamá, 28 de abril de 2025

En atención al memorando DEEIA-0220-1504-2025-Seguimiento-DEEIA-0102-1402-2025, donde se solicita verificar coordenadas, ubicación del proyecto, planta de tratamiento, correspondiente al Estudio de Impacto Ambiental, categoría I, denominado “PEDIDO 22-4015 DISEÑO, ANTEPROYECTO ARQUITECTÓNICO, DESARROLLO DE PLANOS, ESPECIFICACIONES TÉCNICAS, DEMOLICIÓN, CONSTRUCCIÓN, EQUIPAMIENTO MÉDICO Y NO MÉDICO, MANTENIMIENTO PREVENTIVO Y CORRECTIVO POR 3 AÑOS, PARA LA AMPLIACIÓN DEL HOSPITAL SAN JOSÉ EN LA PALMA, REGIÓN DE SALUD DE DARIÉN”, le informamos que con los datos proporcionados se determinó lo siguiente:

Variables	Descripción
Predio-Presentado en plano	Superficie: 0 ha + 7,602.76 m <sup>2</sup>
Sistema de tratamiento	Superficie: 0 ha + 0126.5 m <sup>2</sup>
Cobertura boscosa y uso del suelo, año 2021	Área poblada
División Política Administrativa	Provincia: Darién Distrito: Chepigana Corregimiento: La Palma (Cabecera).
Capacidad Agrológica de los Suelos	Tipos: VII
Sistema Nacional de Áreas Protegidas (SINAP)	Fuera de los límites de áreas protegidas.

Atentamente,

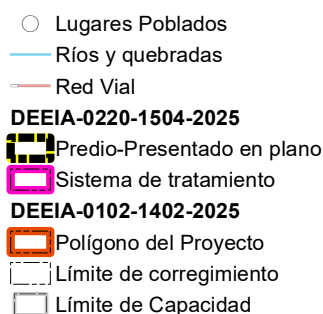
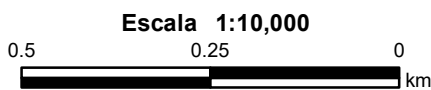
Adj.: Mapa

DEFP/aodgc/xs/ma

CC: Departamento de Geomática







**Cobertura Boscosa y Uso de Suelo**

- Bosque latifoliado mixto
- Bosque latifoliado mixto
- Bosque de mangle
- Pasto
- Superficie de agua
- Área poblada
- Infraestructura

Tipo VII-No arable, con limitaciones muy severas, apta para pastos, bosques, tierras de reserva.

**Sistema de Referencia Espacial:**  
Sistema Geodésico Mundial de 1984  
Proyección Universal Transversal de Mercator  
Zona 17 Norte

**Ministerio de Ambiente**  
**Dirección de Información Ambiental**  
**Departamento de Geomática**

Fuente: - Instituto Nacional de Estadística y Censo  
- Ministerio de Ambiente  
- Imagen ESRI  
- Memorando-DEEIA-0220-1504-2025-  
Seguimiento-DEEIA-0102-1402-2025.