

REPÚBLICA DE PANAMÁ	MINISTERIO DE AMBIENTE
DEPARTAMENTO DE EVALUACIÓN DE ESTUDIO DE IMPACTO AMBIENTAL	
RECIBIDO	
Por	Alexis Abrego
Fecha	30/4/2025
Hora	8:11 a.m.

MEMORANDO – DIAM – 0879 – 2025

PARA: GRACIELA PALACIOS S.
Directora de Evaluación de Impacto Ambiental



DE: DIEGO E. FÁBREGA PERSCKY
Director de Información Ambiental

ASUNTO: Verificación de coordenadas

FECHA: Panamá, 28 de abril de 2025

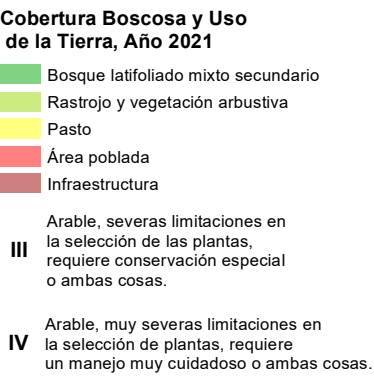
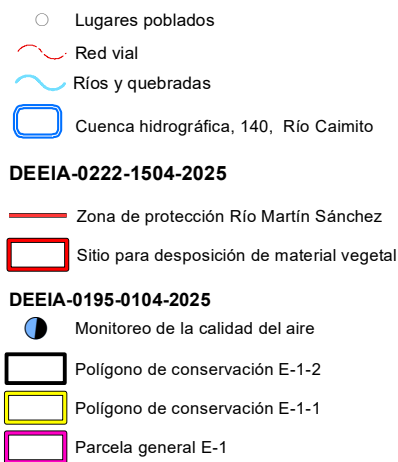
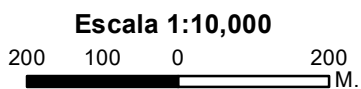


En atención al memorando DEEIA-0222-1504-2025, con seguimiento al MEMORANDO DEEIA-0195-0104-2020, donde se solicita verificar una cartografía que nos permita determinar la ubicación y zona de protección del Río Martín Sánchez, colindante con el polígono del proyecto del Estudio de Impacto Ambiental, Categoría II, denominado “LIMPIEZA Y NIVELACIÓN DEL LOTE E-1”, le informamos que con los datos proporcionados se determinó lo siguiente:

Variables	Descripción
Zona de protección Río Martín Sánchez	618.3316 m.
Sitio para disposición de Material Vegetal	0 ha. + 7,897.50 m ²
Cobertura boscosa y uso del suelo, año 2021	Bosque latifoliado mixto secundario, Área poblada y Pasto.
División Política Administrativa	Provincia: Panamá Oeste
	Distrito: Chorrera
	Corregimiento: Puerto Caimito
Capacidad Agrológica de los Suelos	Tipo: III y IV
Sistema Nacional de Áreas Protegidas (SINAP)	Esta fuera del SINAP

Atentamente,
Adj.: Mapa
DEFP/aodg/lsm/ma
CC: Departamento de Geomática





Ministerio de Ambiente
Dirección de Información Ambiental
Departamento de Geomática

Sistema de Referencia Espacial:
Sistema Geodésico Mundial de 1984
Proyección Universal Transversal de Mercator
Zona 17 Norte

Fuentes:

- Instituto Nacional de Estadística y Censo
- Ministerio de Ambiente
- Imagen ESR!
- Memorando DEEIA-0222-1504-2025 seguimiento del memorando DEEIA-0195-0104-2025