




Verificación de coordenadas

Desde Yohana Castillo Vargas <ycastillov@miambiente.gob.pa>

Fecha Mar 04/02/2025 12:07

Para GEOVERIFICACION-EIA CATEGORIA 1 <geoverificacion@miambiente.gob.pa>

CC Jean Peñaloza <jpenaloza@miambiente.gob.pa>

 3 archivos adjuntos (11 MB)

COORDENADAS.xlsx; VERIFICACIÓN DE COORDENADAS.doc; UBICACION REGIONAL DESARROLLO SAN CARLOS.pdf;

Buen día se adjuntan coordenadas para su verificación del proyecto categoría I
"DESARROLLO SAN CARLOS".

Saludos,

Yohana Castillo Vargas

Sección de Evaluación de Impacto Ambiental

Dirección Regional de Panamá Oeste

Teléfono 500-0855, Extensión 6014


GOBIERNO NACIONAL
★ CON PASO FIRME ★

MINISTERIO DE
AMBIENTE

VERIFICACIÓN DE COORDENADAS

No. Solicitud:

Fecha de solicitud: 04 DE FEBRERO DE 2025

Proyecto: DESARROLLO SAN CARLOS

Categoría: I Expediente: DRPO-IF-017-2025

Provincia: PANAMÁ OESTE

Distrito: SAN CARLOS

Corregimiento: SAN CARLOS

Técnico Evaluador solicitante: YOHANA CASTILLO

Nivel Central: _____ Dirección Regional de: Panamá Oeste

Observaciones:

- **Solicitud de verificación de coordenadas UTM, DatumGS84 del área del proyecto.**
- **Señalar si dentro del polígono o colindante existe alguna fuente hídrica.**
- **Se adjuntan las coordenadas en Excel.**

Procesado por: _____

Fecha de Entrega: _____

Nota: Se adjunta el mapa de ubicación del proyecto a este formulario.

PROYECTO: DESARROLLO SAN CARLOS

ID	ESTE	NORTE
1	614772.14	937494.12
2	614910.75	937548.58
3	614981.65	937574.87
4	615087	937619.29
5	615098.08	937591.44
6	614866.46	937493.8
7	614850.4	937458.17
8	614830.83	937430.62
9	614806.14	937420.77
10	614804.69	937404.53

SECCIÓN DE EVALUACIÓN DE ESTUDIOS DE IMPACTO AMBIENTAL
MEMORANDO-SEIA-044-2025

PARA: ALCIDES VILLARREAL Jefe de SEFOR, encargado
CARLINA MOSQUERA Jefa de SSH

DE: 
JEAN PEÑALOZA / Jefe de la SEIA

ASUNTO: Invitación a Inspección Técnica de EIA, Categoría I

FECHA: 05 de febrero de 2025



Por este medio le hacemos formal invitación a la inspección técnica de evaluación al Estudio de Impacto Ambiental Categoría I:


Proyecto: "DESARROLLO SAN CARLOS"
Promotor: ASTROMAR HOLDING INC.
Ubicación: Corregimiento de San Carlos, distrito de San Carlos, provincia de Panamá Oeste.
Fecha: Martes, 11 de febrero de 2025.
Hora: 8:30 a.m., partiendo de la Dirección Regional.

De igual manera esperamos sus comentarios hasta el día martes 11 de febrero de 2025, a las 12:00 m.d.

Cualquiera información con respecto a la Inspección Técnica dirigirse a la evaluadora Yohana Castillo al correo ycastillov@miambiente.gob.pa.

Atentamente

Jcp/yc






DRPO-IF-017-2025 - DESARROLLO SAN CARLOS

Desde Moisés Antonio Barragán Monroy <mbarragan@miambiente.gob.pa>

Fecha Jue 06/02/2025 15:56

Para Yohana Castillo Vargas <ycastillov@miambiente.gob.pa>

 2 archivos adjuntos (3 MB)

GEOMÁTICA-EIA-CAT I-0078-2025(Firmada).pdf; DRPO-IF-017-2025 - DESARROLLO SAN CARLOS.pdf;

Buenas tardes adjunto nota y mapa de la asignación solicitada.


GOBIERNO NACIONAL
★ CON PASO FIRME ★
MINISTERIO DE AMBIENTE

Moisés Antonio Barragán Monroy | Depto. de
Geomática

Dirección de Información Ambiental

ext. 6048 | | mbarragan@miambiente.gob.pa

Dirección: Calle Diego Domínguez, Edif. 804 Albroom,
Ancón, Panamá, Rep. de Panamá

Página Web: www.miambiente.gob.pa | Ubíquenos en
nuestro Mapa Web: | Síguenos en



**Favor recordar su responsabilidad con el medio ambiente
antes de imprimir este documento.**

Please remember your responsibility with the environment
before printing this document.

DIRECCIÓN DE INFORMACIÓN AMBIENTAL
Tel. 500-0855 – Ext. 6048/6811

GEOMÁTICA-EIA-CAT I-0078-2025


DIEGO E. FÁBREGA PERSCKY
Director de Información Ambiental

De:

Fecha de solicitud: 04 de febrero de 2025

Proyecto: “Desarrollo San Carlos”

Categoría: I

Provincia: Panamá Oeste

Distrito: San Carlos

Corregimiento: San Carlos (cabecera)

Técnico Evaluador solicitante: Yohana Castillo

Dirección Regional de: Panamá Oeste

Observaciones (hallazgos o información que se debe aclarar):

En respuesta a la solicitud del día 04 de febrero de 2025, vía correo electrónico, donde se solicita generar una cartografía que permita determinar la ubicación del proyecto de Estudio de Impacto Ambiental, categoría I, denominado **Desarrollo San Carlos**, le informamos lo siguiente:

Con los datos proporcionados se generó un (1) polígono: Desarrollo San Carlos, con una superficie (1ha+3,943.39 m²), el mismo se ubica fuera de los límites del Sistema Nacional de Áreas Protegidas (SINAP).

De acuerdo a la Cobertura Boscosa y Uso del Suelo, año 2021, el polígono Desarrollo San Carlos se ubica en las categorías de “Bosque latifoliado mixto secundario (0ha+4,397.31 m²; 31.54%)”, “Pasto (0ha+9,546.08 m²; 68.46%)” y según la Capacidad Agrológica, se ubica en el tipo: V – 100% (No arable, poco riesgo de erosión, pero con otras limitaciones, apta para bosques y pastos).

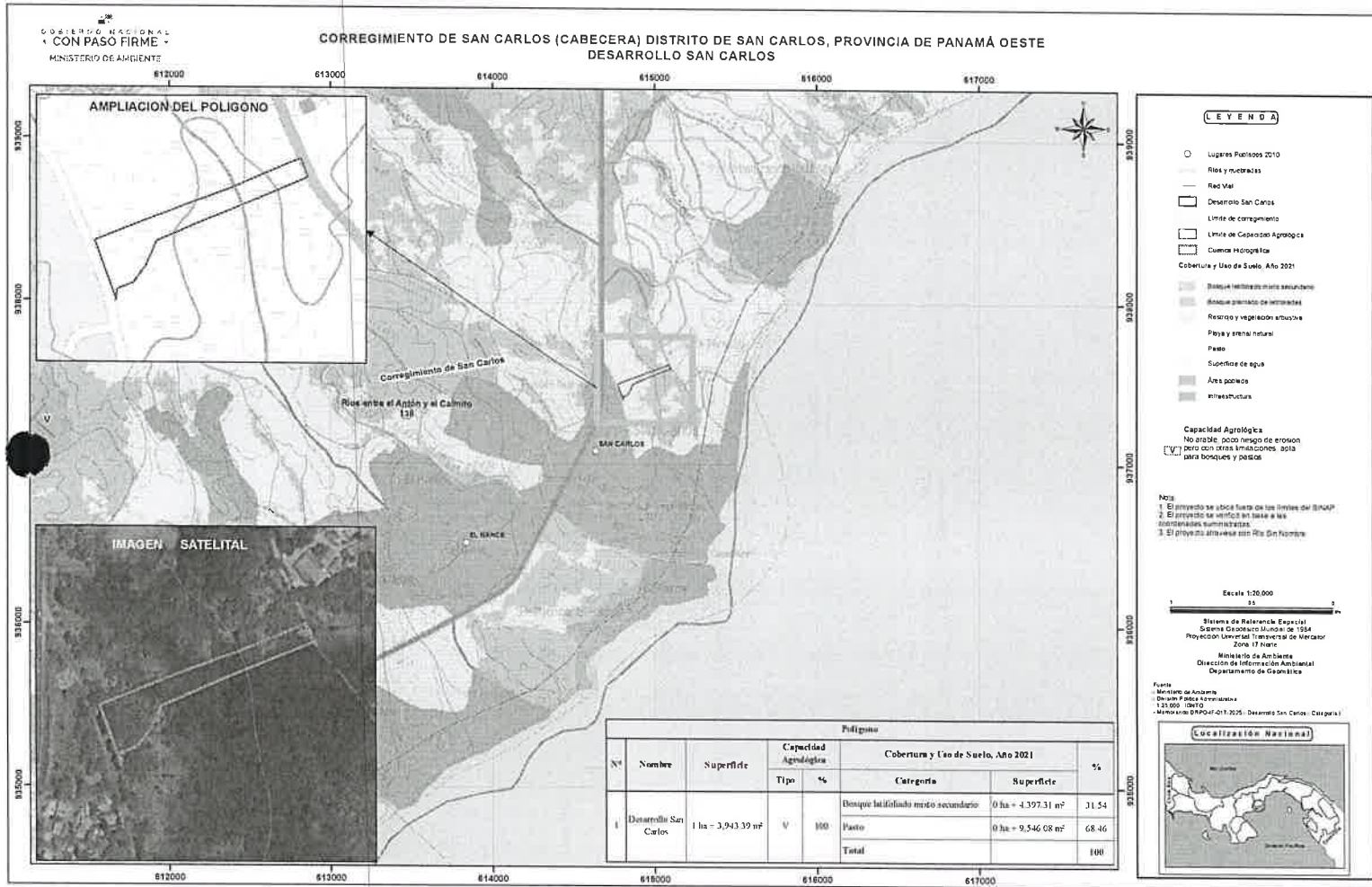
Técnico responsable: Moisés Barragán

Fecha de respuesta: Panamá, 06 de febrero de 2025

Adj: Mapa
DEFP/aodgc/mb

CC: Departamento de Geomática.





Polígono						
Nº	Nombre	Superficie	Capacidad Agrícola		Cobertura y Uso de Suelo, Año 2021	
			Tipo	%	Categoría	Superficie
I	Desarrollo San Carlos	1 ha = 3,943.39 m²	V	100	Bosque latifoliado medio secundario	0 ha = 4,397.31 m²
					Panto	0 ha = 9,546.08 m²
					Total	100