



Outlook

---

**Verificación de coordenadas**

---

Desde Yohana Castillo Vargas <ycastillov@miambiente.gob.pa>

Fecha Vie 04/04/2025 10:32

Para GEOVERIFICACIÓN <geoverificacion@miambiente.gob.pa>

CC Jean Peñaloza <jpenaloza@miambiente.gob.pa>

 2 archivos adjuntos (7 MB)

COORDENADAS CONSTRUCCIÓN DE LOCALES COMERCIALES.xlsx; VERIFICACIÓN DE COORDENADAS.doc;

Buen día, se adjuntan coordenadas para su verificación del proyecto categoría I **"CONSTRUCCIÓN DE LOCALES COMERCIALES"**.

Saludos,

*Yohana Castillo Vargas*

**Sección de Evaluación de Impacto Ambiental**

**Dirección Regional de Panamá Oeste**

**Teléfono 500-0855, Extensión 6014**

  
GOBIERNO NACIONAL  
★ CON PASO FIRME ★

MINISTERIO DE  
AMBIENTE

### VERIFICACIÓN DE COORDENADAS

No. Solicitud:

Fecha de solicitud: 04 DE ABRIL DE 2025

Proyecto: CONSTRUCCIÓN DE LOCALES COMERCIALES

Categoría: I Expediente: DRPO-IF-035-2025

Provincia: PANAMÁ OESTE

Distrito: CHAME

Corregimiento: BEJUCO

Técnico Evaluador solicitante: YOHANA CASTILLO

Nivel Central: \_\_\_\_\_ Dirección Regional de: Panamá Oeste

Observaciones:

- Solicitud de verificación de coordenadas UTM, DatumGS84 del área del proyecto.
- Señalar si dentro del polígono o colindante existe alguna fuente hídrica.
- Se adjuntan las coordenadas en Excel.

Procesado por: \_\_\_\_\_

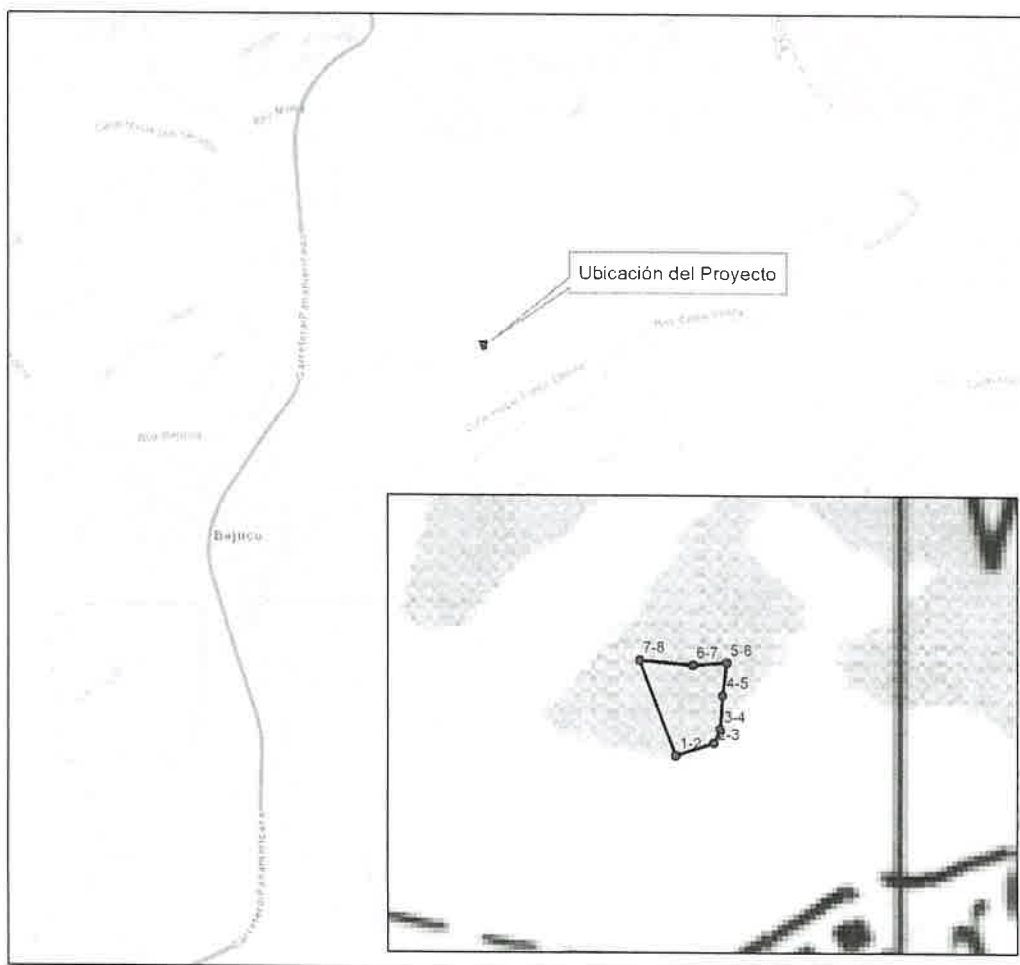
Fecha de Entrega: \_\_\_\_\_

*Nota: Se adjunta el mapa de ubicación del proyecto a este formulario.*

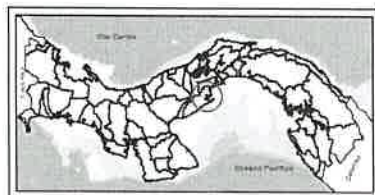
**Proyecto: CONSTRUCCIÓN DE LOCALES COMERCIALES**

<b>Punto</b>	<b>ESTE</b>	<b>NORTE</b>
1	624,799.924	952,645.911
2	624,834.633	952,657.294
3	624,840.307	952,670.202
4	624,842.685	952,701.512
5	624846.304	952731.293
6	624815.385	952729.091
7	624766.607	952733.726

ESTUDIO DE IMPACTO AMBIENTAL CATEGORÍA II  
UBICACIÓN DEL PROYECTO "CONSTRUCCIÓN DE LOCALES COMERCIALES"



Localización Nacional



Escala: 1:50.000



Proyección Universal Transverse Mercator  
Elipsoide Clarke 1866  
Datum WGS84  
Zona Norte 17

Leyenda

- coordenadas
- area del proyecto



---


## Verificación de coordenadas CAT I - CONSTRUCCIÓN DE LOCALES COMERCIALES

---

Desde Yenía Beatriz López Martínez <ylopez@miambiente.gob.pa>

Fecha Mié 09/04/2025 15:53

Para Yohana Castillo Vargas <ycastillov@miambiente.gob.pa>

 2 archivos adjuntos (2 MB)

GEOMATICA-EIA-CAT I-0210-2025.pdf; DRPO-IF-035-2025\_CONSTRUCCIÓN DE LOCALES COMERCIALES.pdf;

Buenas tardes

Adjunto nota y mapa con las coordenadas proporcionadas del proyecto "**CONSTRUCCIÓN DE LOCALES COMERCIALES**", categoría I.

Confirmar recibido.

  
GOBIERNO NACIONAL  
★ CON PASO FIRME ★  
MINISTERIO DE AMBIENTE

**Yenia Beatriz López Martínez** | Practicante

Dirección de Evaluación de Impacto Ambiental

| | ylopez@miambiente.gob.pa

Dirección: Calle Diego Domínguez, Edif. 804 Albroom,  
Ancón, Panamá, Rep. de Panamá

Página Web: [www.miambiente.gob.pa](http://www.miambiente.gob.pa) | Ubícanos en  
nuestro Mapa Web: | Síguenos en



**Favor recordar su responsabilidad con el medio ambiente  
antes de imprimir este documento.**

Please remember your responsibility with the environment  
before printing this document.

DIRECCIÓN DE INFORMACIÓN AMBIENTAL  
Tel. 500-0855 – Ext. 6048/6811

GEOMÁTICA-EIA-CAT I-0210-2025



De:

**DIEGO E. FÁBREGA PERSCKY**  
Director de Información Ambiental



Fecha de solicitud: 4 de abril de 2025

Proyecto: **“Construcción de Locales Comerciales”**

Categoría: I

Provincia: Panamá Oeste

Distrito: Chame

Corregimiento: Bejuco

Técnico Evaluador solicitante: Yohana Castillo

Dirección Regional de: Panamá Oeste

**Observaciones (*hallazgos o información que se debe aclarar*):**

En respuesta a la solicitud del día 4 de abril de 2025, vía correo electrónico, donde se solicita generar una cartografía que permita determinar la ubicación del proyecto de Estudio de Impacto Ambiental, categoría I, denominado **Construcción de Locales Comerciales**, le informamos lo siguiente:

Con los datos proporcionados se generó un (1) polígono con una superficie (0 ha + 4,664.56 m<sup>2</sup>), el mismo se ubica fuera de los límites del Sistema Nacional de Áreas Protegidas (SINAP).

De acuerdo con la Cobertura Boscosa y Uso del Suelo, año 2021, el polígono se ubica en las categorías de “Área poblada (0ha+4,621.71 m<sup>2</sup>, 99.08%)” e “Infraestructura (0ha+0,042.85 m<sup>2</sup>, 0.92%)”; según la Capacidad Agrológica, se ubica en el tipo: IV – 100% (Arable, muy severas limitaciones en la selección de plantas, requiere un manejo muy cuidadoso o ambas cosas).

Nota: No se encuentra ninguna fuente hídrica colindante o dentro del polígono (análisis hecho en base a la imagen satelital).

Técnica Responsable: Yenía López

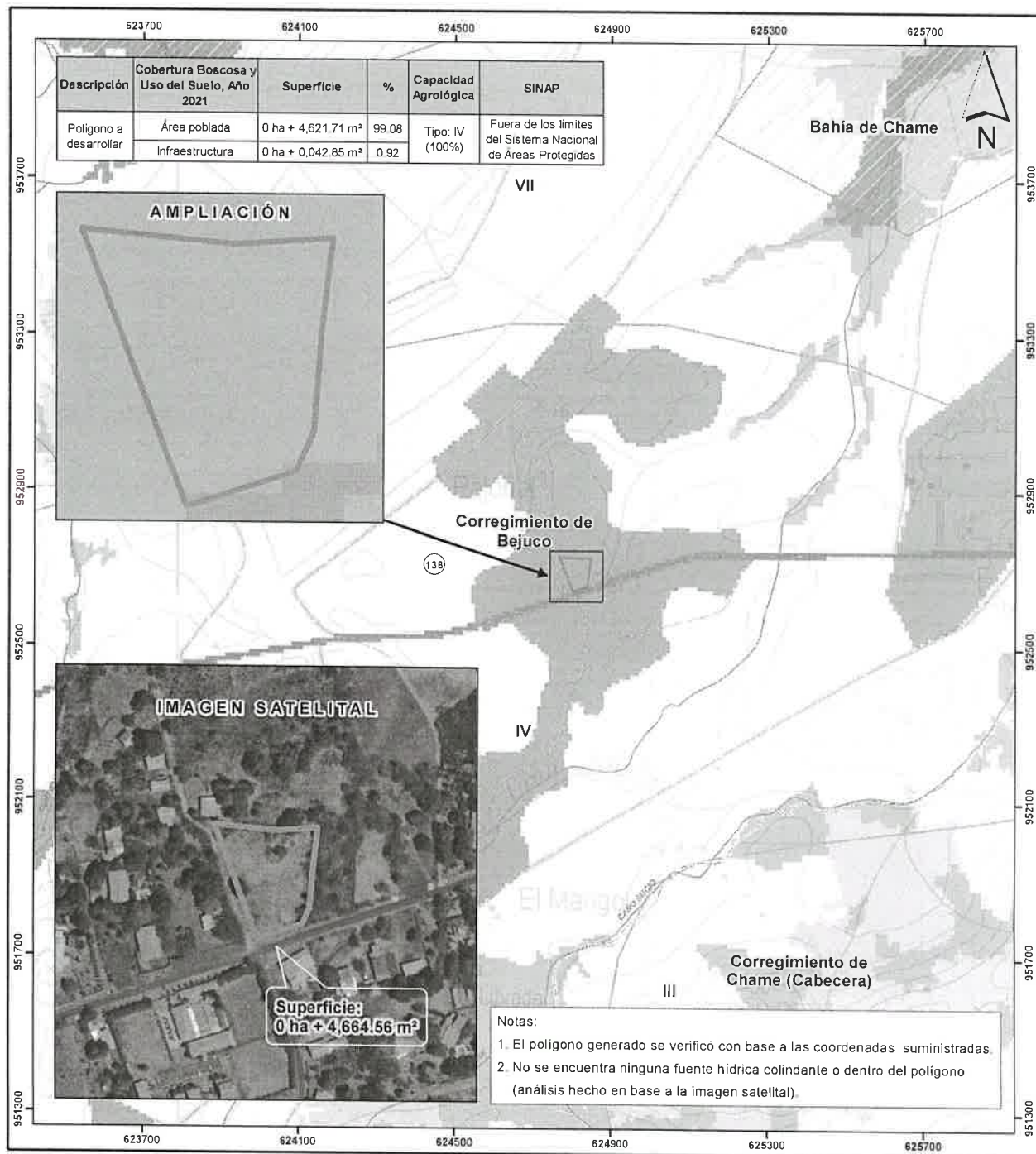
Fecha de respuesta: Panamá, 8 de abril de 2025

Adj: Mapa  
DEFP/aodgc/yl

CC: Departamento de Geomática.



PROVINCIA DE PANAMÁ OESTE, DISTRITO DE CHAME,  
CORREGIMIENTO DE BEJUCO - VERIFICACIÓN DE  
COORDENADAS DEL PROYECTO "CONSTRUCCIÓN DE  
LOCALES COMERCIALES"



- LEYENDA**
- Red Vial**
- Ríos y Quebradas
  - Polígono
  - Bahía de Chame
  - Límites de Corregimientos
  - Cuenca Hidrográfica No. 138, Ríos entre el Antón y el Caimito
  - Límite de Capacidad Agrológica
- Cobertura Boscosa y Uso del Suelo, 2021**
- Bosque latifoliado mixto secundario
  - Bosque de mangle
  - Rastrojo y vegetación arbustiva
  - Pasto
  - Área poblada
  - Infraestructura
  - Estanque para acuicultura

**Capacidad Agrológica**

Arable, muy severas limitaciones en la selección de plantas, requiere un manejo muy cuidadoso o ambas cosas

**Sistema de Referencia Espacial**  
Sistema Geodésico Mundial de 1984  
Proyección Universal Transversal de Mercator  
Zona 17 Norte

**Ministerio de Ambiente**  
Dirección de Información Ambiental  
Departamento de Geomática

**Fuentes:**  
- Instituto Nacional de Estadística y Censo  
- Ministerio de Ambiente  
- Imagen ESRI  
- Solicitud DRPO-IF-035-2025 - Cat I