

**VICEMINISTERIO DE ORDENAMIENTO TERRITORIAL  
DIRECCIÓN DE INVESTIGACIÓN TERRITORIAL**

GR  
VC

Panamá, 16 de mayo de 2025

14.1204-DIT-109-2025

Licenciada

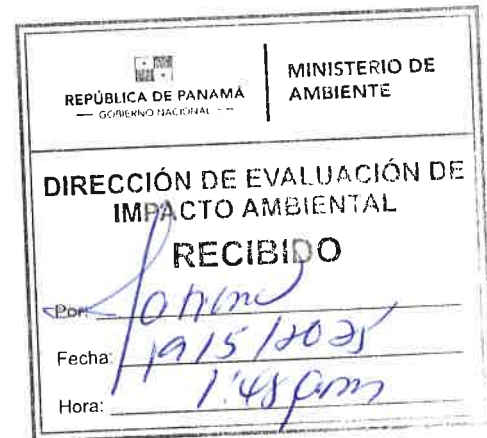
**ITZY ROVIRA**

Jefa del Departamento de Evaluación de  
Estudios de Impacto Ambiental

**MINISTERIO DE AMBIENTE**

E. S. D.


**Licenciada Rovira:**




Damos respuesta a notas No. **DEIA-UAS-0055-2025** y la **DEIA-UAS-0056-2025**, adjuntando informes de los Estudio de Impacto Ambiental, de los siguientes Proyectos

1. **"DISEÑO, CONSTRUCCIÓN Y FINANCIAMIENTO DE CALLES Y ALCANTARILLADO DE MACARACAS, PROVINCIA DE LOS SANTOS; ESPECIFICAMENTE "CONSTRUCCIÓN DEL PUENTE VEHICULAR SOBRE EL RÍO ESTRIBANÁ, VÍA EL ESTACÓN-LOS HIGOS, CORREGIMIENTO Y DISTRITO DE MACARACAS, PROVINCIA DE LOS SANTOS, expediente IIF-030-2025.**
2. **RESPUESTA A LA SOLICITUD DE INFORMACIÓN ACLARATORÍA "TIENDA DUTYFREE", expediente DEIA-I-F-004-2025.**

Atentamente,

  
**LICDA. ALESSANDRA TREUHERZ**  
Directora de Investigación Territorial



ATS/bev

MINISTERIO DE VIVIENDA y ORDENAMIENTO TERRITORIAL  
VICE-MINISTERIO DE ORDENAMIENTO TERRITORIAL  
DIRECCIÓN DE INVESTIGACIÓN TERRITORIAL  
DEPARTAMENTO DE MEDIO AMBIENTE

INFORME DE REVISIÓN y CALIFICACIÓN DE ESTUDIO DE IMPACTO AMBIENTAL

**A. DESCRIPCIÓN GENERAL DEL PROYECTO (Síntesis del Estudio)**

**1. Nombre del Proyecto:**

**Diseño, Construcción y Financiamiento de Calles y Alcantarillado de Macaracas, provincia de Los Santos, específicamente “Construcción del Puente Vehicular sobre el Río Estibaná, vía El Estacón- Los Higos, corregimiento y distrito de Macaracas, provincia de Los Santos.**

Expediente: DEIA- II-F-030-2023.

**2. Localización del Proyecto:**

El Proyecto se ubica en la Calle Vía el Estacón hacia la comunidad de Los Higos, en el corregimiento y Distrito de Macaracas, provincia de Los Santos. El puente se desarrollará sobre servidumbre vial constituida, la cual es de 15.0 metros.

**3. Nombre del Promotor:**

Ministerio de Obras Públicas.

**4. Nombre del Consultor ó Empresa Consultora**

Odenis Vergara. DEIA-IRC-001-2023.

**5. Objetivo Directo del Proyecto:**

La obra involucra la demolición de estructura actual y construcción de un nuevo puente vehicular sobre el Río Estibaná, que une la Calle Vía El Estacón con la Vía hacia la comunidad de Los Higos de Macaracas y adicional se adecuará un desvío temporal al lado derecho en dirección de Macaracas Centro hacia Los Higos, para garantizar el tráfico vehicular hacia estas comunidades.

**6. Principales Actividades, y Monto del Proyecto:**

Levantamiento Topográfico, desarrollo del EsIA, trámites legales de los permisos correspondientes., demolición de estructura existente, remoción de capa vegetal, y actividades de obra civil.

El monto de inversión de la obra es de Quinientos Diecinueve Mil, Setecientos Veintinueve con 53/100. (B/.519,729.53).

**B. OBSERVACIONES:**

- Presenta Nota No. 14.2100-DOT-016-2024 del 5 de marzo de 2024 del Departamento de Ordenamiento Territorial-Ventanilla Única MIVIOT- Los Santos, que certifica la servidumbre calle vía El Estocón y la vía a los Higos de Macaracas.

### **C. COMENTARIOS EN BASE A LA COMPETENCIA DEL MIVIOT:**

En cuanto a nuestra competencia, el promotor adjuntó nota de servidumbre vial emitida por el Ministerio de Vivienda y Ordenamiento Territorial, el promotor deberá cumplir con la normativa vigente y los trámites y permisos ante las autoridades competentes.

  
  
**RUBI GONZALEZ**  
Ingeniera Forestal  
Unidad Ambiental Sectorial.  
15 de mayo de 2025

V°B°:   
**Lic. ALESSANDRA TREUHERZ**  
Directora de Investigación Territorial