

Verificación de coordenadas

Desde Yohana Castillo Vargas <ycastillov@miambiente.gob.pa>

Fecha Vie 04/04/2025 8:58

Para GEOVERIFICACIÓN <geoverificacion@miambiente.gob.pa>

CC Jean Peñaloza <jpenaloza@miambiente.gob.pa>

 3 archivos adjuntos (7 MB)

VERIFICACIÓN DE COORDENADAS.doc; COORDENADAS POLIGONO REMODELACION ROMERO.xlsx; UBICACIÓN GEOGRÁFICA.pdf;

Buen día, se adjuntan coordenadas para su verificación del proyecto categoría I "**REMODELACIÓN ROMERO**".

Saludos,

Yohana Castillo Vargas

Sección de Evaluación de Impacto Ambiental

Dirección Regional de Panamá Oeste

Teléfono 500-0855, Extensión 6014


GOBIERNO NACIONAL
★ CON PASO FIRME ★

MINISTERIO DE
AMBIENTE

VERIFICACIÓN DE COORDENADAS

No. Solicitud:

Fecha de solicitud: 04 DE ABRIL DE 2025

Proyecto: REMODELACIÓN ROMERO

Categoría: I Expediente: DRPO-IF-033-2025

Provincia: PANAMÁ OESTE

Distrito: LA CHORRERA

Corregimiento: GUADALUPE

Técnico Evaluador solicitante: JEAN PEÑALOZA

Nivel Central: _____ Dirección Regional de: Panamá Oeste

Observaciones:

- Solicitud de verificación de coordenadas UTM, DatumGS84 del área del proyecto.
- Señalar si dentro del polígono o colindante existe alguna fuente hídrica.
- Se adjuntan las coordenadas en Excel.

Procesado por: _____

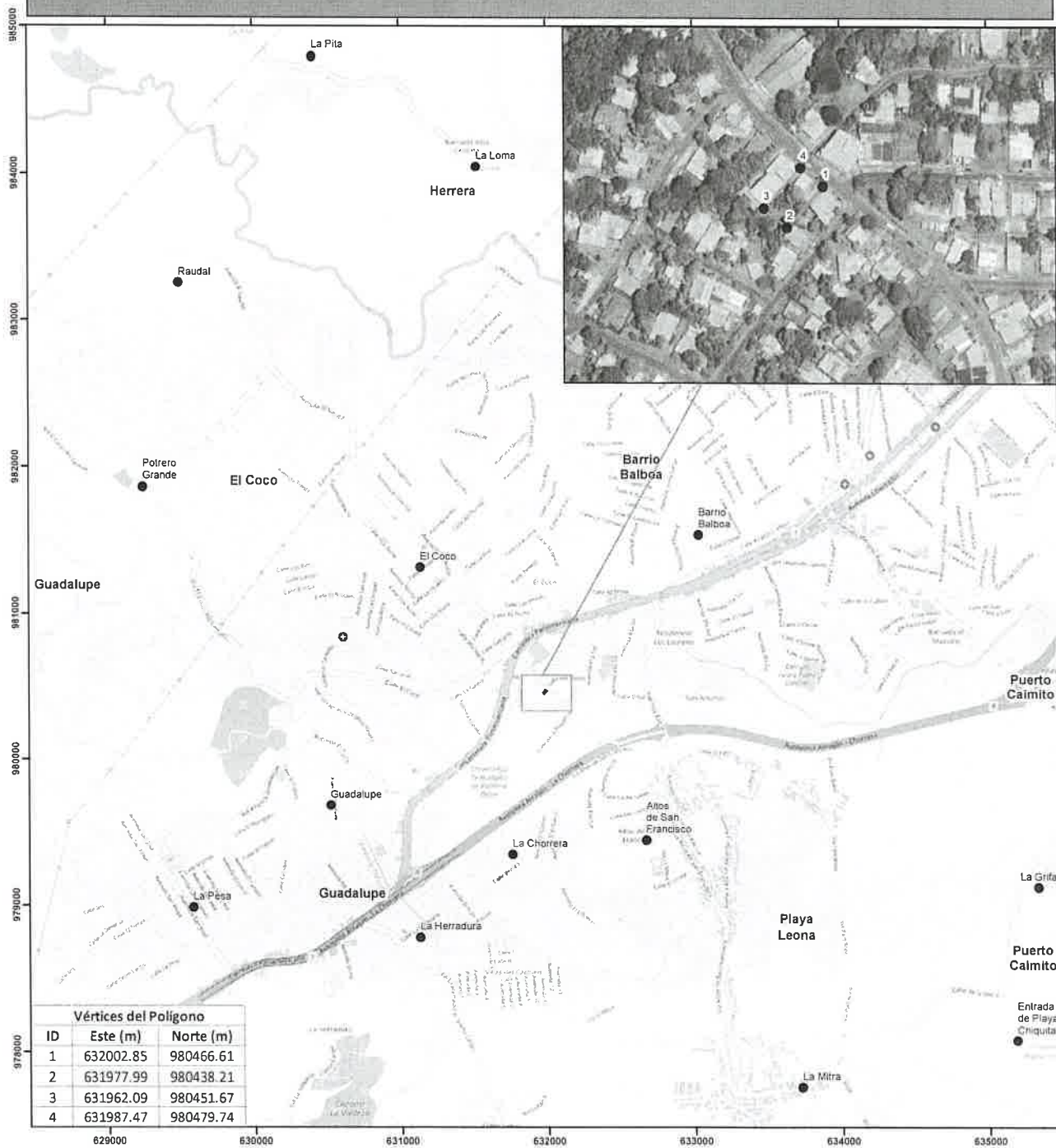
Fecha de Entrega: _____

Nota: Se adjunta el mapa de ubicación del proyecto a este formulario.

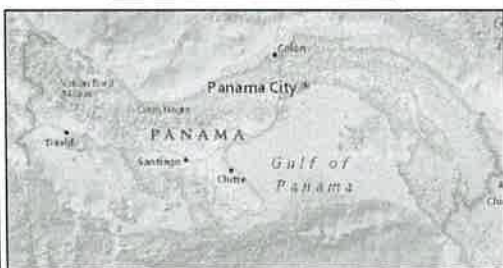
Proyecto: Remodelación Romero

Vértices del Polígono		
ID	Este (m)	Norte (m)
1	632002.85	980466.61
2	631977.99	980438.21
3	631962.09	980451.67
4	631987.47	980479.74

MAPA UBICACIÓN GEOGRÁFICA 1:25,000 Proyecto: REMODELACIÓN ROMERO.
Estudio de Impacto Ambiental Cat. I. Promotor: VÍCTOR ROMERO.
Ubicación: Corregimiento Guadalupe, Distrito de La Chorrera, Provincia de Panamá Oeste.



Localización Regional



Escala 1:25,000

0 0.25 0.5 1 Km

Proyección Universal Transverse Mercator
Elipsoide Clarke 1866
Datum WGS84, Zona 17 Norte

Legenda

- Polígono del Proyecto (776 m2)
- Vértices del Polígono
- Sitios Poblados
- Corregimientos
- Guadalupe

Fuente: World Street Map,
IGNTG-ANATI, Esri, Garmin,

28



Outlook

Verificación de coordenadas CAT I - REMODELACIÓN ROMERO

Desde Yenía Beatriz López Martínez <ylopez@miambiente.gob.pa>

Fecha Mié 09/04/2025 15:57

Para Jean Peñaloza <jpenaloza@miambiente.gob.pa>

 2 archivos adjuntos (3 MB)

DRPO-IF-033-2025_Remodelación Romero.pdf; GEOMATICA-EIA-CAT I-0211-2025.pdf;

Buenas tardes

Adjunto nota y mapa con las coordenadas proporcionadas del proyecto "**REMODELACIÓN ROMERO**", categoría I.

Confirmar recibido, gracias.


GOBIERNO NACIONAL
★ **CON PASO FIRME** ★
MINISTERIO DE AMBIENTE

Yenia Beatriz López Martínez | Practicante

Dirección de Evaluación de Impacto Ambiental

| | ylopez@miambiente.gob.pa

Dirección: Calle Diego Domínguez, Edif. 804 Albrook,
Ancón, Panamá, Rep. de Panamá

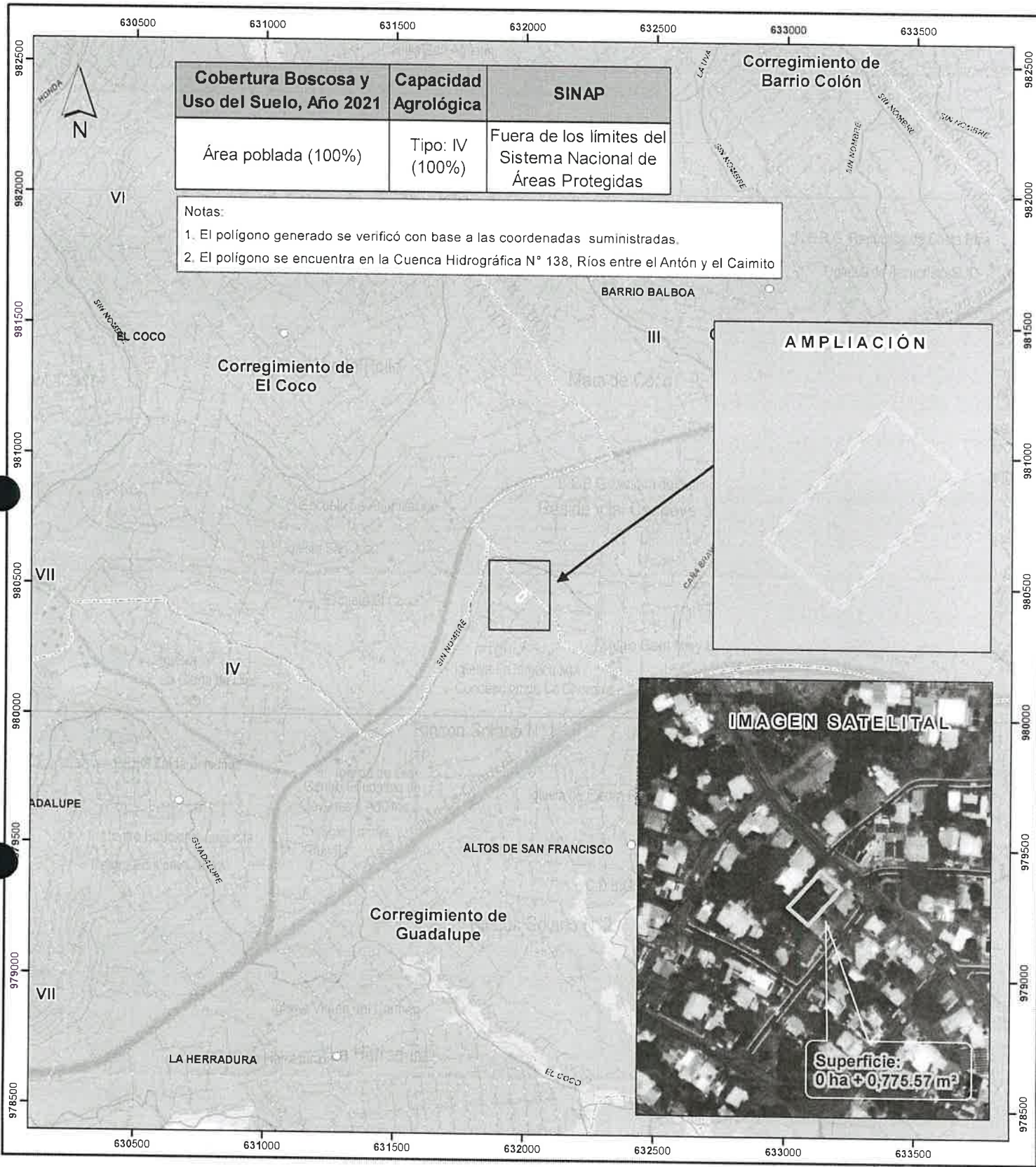
Página Web: www.miambiente.gob.pa | Ubícanos en
nuestro Mapa Web: | Síguenos en



**Favor recordar su responsabilidad con el medio ambiente
antes de imprimir este documento.**

Please remember your responsibility with the environment
before printing this document.

PROVINCIA DE PANAMÁ OESTE, DISTRITO DE LA CHORRERA,
CORREGIMIENTO DE GUADALUPE - VERIFICACIÓN DE
COORDENADAS DEL PROYECTO "REMODELACIÓN
ROMERO"



Escala 1:15,000

LEYENDA



- Lugares Poblados
- Red vial
- Ríos y Quebradas
- Polígono
- Límites de Corregimientos
- Límite de Capacidad Agrológica

Cobertura Boscosa y
Uso del Suelo, 2021

- Bosque latifoliado mixto secundario

Capacidad Agrológica

Arable, muy severas limitaciones en la selección de plantas, requiere un manejo muy cuidadoso o ambas cosas

IV

- Pasto
- Área poblada
- Infraestructura
- Explotación minera

Sistema de Referencia Espacial:
Sistema Geodésico Mundial de 1984
Proyección Universal Transversal de Mercator
Zona 17 Norte

Ministerio de Ambiente
Dirección de Información Ambiental
Departamento de Geomática

Fuentes:

- Instituto Nacional de Estadística y Censo
- Ministerio de Ambiente
- Imagen ESRI
- Solicitud DRPO-IF-033-2025 - Cat I

DIRECCIÓN DE INFORMACIÓN AMBIENTAL
Tel. 500-0855 – Ext. 6048/6811

GEOMÁTICA-EIA-CAT I-0211-2025

De:


DIEGO E. FABREGA PERSCKY
Director de Información Ambiental



Fecha de solicitud: 4 de abril de 2025

Proyecto: **“Remodelación Romero”**

Categoría: I

Provincia: Panamá Oeste

Distrito: La Chorrera

Corregimiento: Guadalupe

Técnico Evaluador solicitante: Jean Peñaloza

Dirección Regional de: Panamá Oeste

Observaciones (hallazgos o información que se debe aclarar):

En respuesta a la solicitud del día 4 de abril de 2025, vía correo electrónico, donde se solicita generar una cartografía que permita determinar la ubicación del proyecto de Estudio de Impacto Ambiental, categoría I, denominado **Remodelación Romero**, le informamos lo siguiente:

Con los datos proporcionados se generó un (1) polígono con una superficie (0ha+0,775.57 m²), el mismo se ubica fuera de los límites del Sistema Nacional de Áreas Protegidas (SINAP).

De acuerdo con la Cobertura Boscosa y Uso del Suelo, año 2021, el polígono se ubica en la categoría de “Área poblada, 100%”, según la Capacidad Agrológica, se ubica en el tipo: IV – 100% (Arable, muy severas limitaciones en la selección de plantas, requiere un manejo muy cuidadoso o ambas cosas).

Técnica Responsable: Yenia López

Fecha de respuesta: Panamá, 8 de abril de 2025

Adj: Mapa
DEFP/aodgc/yl

CC: Departamento de Geomática.

