


Mapa de Cobertura Vegetal y Uso de Suelo en el área del Proyecto Terrazas Parque Solar Aurora Energy 1



Cobertura vege
 Bosque lat
 Bosque pla



Terrazas - Bosque plantado de latifoliadas (Teca), Área = 13.53 ha.
 Botadero - Bosque plantado de latifoliadas (Teca), Área = 2.94 ha.

Escala: 1:5000

Coordenadas UTM Zone 17N
 Datum WGS 84

211
 164

243

SECCIÓN DE EVALUACIÓN DE ESTUDIOS DE IMPACTO AMBIENTAL
MEMORANDO-SEIA-0062-1505-2025

PARA: ING. EDUARDO AGUILAR
Jefe de la Sección Forestal

DE: MGTR. NELLY RAMOS
Jefa de la Sección de Evaluación de Impacto Ambiental

ASUNTO: Criterio técnico sobre, las respuestas presentadas a la
NOTA-DRCH-AC-2002-21-04-2025, del Estudio de
Impacto Ambiental del proyecto "TERRAZAS PARQUE
SOLAR AURORA ENERGY I"

FECHA: 15 de mayo 2025

Por medio de la presente se solicita, su comentario técnico, en su área de competencia respecto a las respuestas presentadas, a la **NOTA-DRCH-AC-2002-21-04-2025**, como parte del proceso de Evaluación del Estudio de Impacto Ambiental (EsIA) categoría I del proyecto "**TERRAZAS PARQUE SOLAR AURORA ENERGY I**", promovido por **AURORA ENERGY I, S. A.**

Tal como dispone el artículo 61 del Decreto Ejecutivo No. 1 de 1 de marzo de 2023, agradecemos enviar sus comentarios a más tardar cinco (5) días hábiles después de recibida la presente nota. Así mismo, con fundamento en el artículo 10 del referido Decreto Ejecutivo, le agradecemos emitir comentario técnico fundamentado en el área de su competencia.

Le informamos que puede acceder en la siguiente página web <http://prefasia.miambiente.gob.pa/consultas/> (Ingresar número de expediente y hacer clic en Buscar), está disponible el EsIA del proyecto antes mencionado y las respuestas presentadas.

Expediente: DRCH-ID-090-2024
Fecha de tramitación (año): 2024
Fecha de tramitación (mes): octubre
Categoría: I

De Usted,
Atentamente,
NR/mg
c.c.: Archivo



214

SECCIÓN DE EVALUACIÓN DE ESTUDIOS DE IMPACTO AMBIENTAL
MEMORANDO-SEIA-0063-1505-2025

PARA: ING. AMADIO CRUZ
Jefe de la Sección Seguridad Hídrica

DE: MGTR. NELLY RAMOS
Jefa de la Sección de Evaluación de Impacto Ambiental

ASUNTO: Criterio técnico sobre, las respuestas presentadas a la
NOTA-DRCH-AC-2002-21-04-2025, del Estudio de
Impacto Ambiental del proyecto **"TERRAZAS PARQUE
SOLAR AURORA ENERGY I"**

FECHA: 15 de mayo 2025

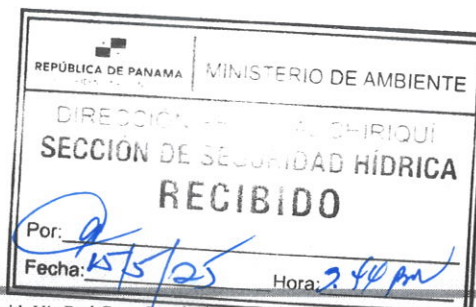
Por medio de la presente se solicita, su comentario técnico, en su área de competencia respecto a las respuestas presentadas, a la **NOTA-DRCH-AC-2002-21-04-2025**, como parte del proceso de Evaluación del Estudio de Impacto Ambiental (EsIA) categoría I del proyecto **"TERRAZAS PARQUE SOLAR AURORA ENERGY I"**, promovido por **AURORA ENERGY I, S. A.**

Tal como dispone el artículo 61 del Decreto Ejecutivo No. 1 de 1 de marzo de 2023, agradecemos enviar sus comentarios a más tardar cinco (5) días hábiles después de recibida la presente nota. Así mismo, con fundamento en el artículo 10 del referido Decreto Ejecutivo, le agradecemos emitir comentario técnico fundamentado en el área de su competencia.

Le informamos que puede acceder en la siguiente página web <http://prefasia.miambiente.gob.pa/consultas/> (Ingresar número de expediente y hacer clic en Buscar), está disponible el EsIA del proyecto antes mencionado y las respuestas presentadas.

Expediente: DRCH-ID-090-2024
Fecha de tramitación (año): 2024
Fecha de tramitación (mes): octubre
Categoría: I

De Usted,
Atentamente,
NB/mg
c.c.: Archivo



David, 19 de mayo de 2025

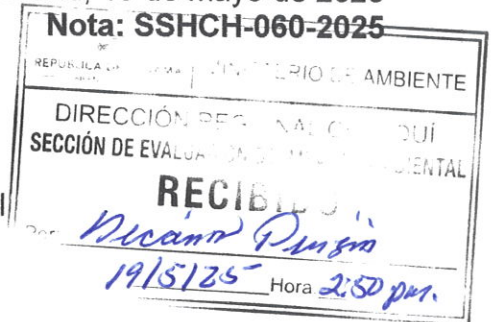
Nota: SSHCH-060-2025

Magister

Nelly Ramos

Jefa de la Sección de Evaluación de Impacto Ambiental
Ministerio de Ambiente – Regional de Chiriquí

E. S. D.



Mgter. Ramos:

En atención al memorando **SEIA-0063-1505-2025**, calendado 15 de mayo de 2025, por medio del cual solicitan emitir criterio técnico respecto a las respuestas aclaratorias presentadas a la nota **DRCH-AC-2002-21-04-2025**, como parte del proceso de Evaluación del Estudio de Impacto Ambiental (EslA), categoría I del proyecto **“Terrazas Parque Solar Aurora Energy I”**, promovido por **Aurora Energy I, S.A.**

Posterior a la revisión y análisis de la respuesta aclaratoria, correspondiente al Estudio de Impacto Ambiental (EslA) categoría I, del proyecto denominado **“Terrazas Parque Solar Aurora Energy I”** la sección de Seguridad Hídrica emite los siguientes comentarios:

Situándonos sobre las coordenadas correspondientes a las fuentes hídricas y ojos de agua mencionados en la respuesta aclaratoria, se pudo constar que tanto los cuerpos hídricos superficiales, como los ojos de agua, se ubican fuera del polígono a desarrollar, sin embargo se reitera al promotor que no podrán realizar obras que conduzcan a la intervención de las quebradas, u otros cuerpos hídricos que no hayan sido contemplados en la presente evaluación.

Adicional el promotor deberá garantizar la no afectación del área de protección de los cuerpos hídricos, y el radio de las áreas que bordean los ojos de agua, en el cumplimiento del Art. 24 de la Ley N° 1 del 03 de febrero de 1994.

El promotor deberá cumplir con todas las normativas ambientales vigentes, que sean aplicables a su proyecto.

Sin más que agregar, se despide de usted,


Ing. Amadio H. Cruz
Jefe de la Sección de Seguridad Hídrica
Ministerio de Ambiente
Regional de Chiriquí

AC/dt



216

DIRECCIÓN DE INFORMACIÓN AMBIENTAL
Tel. 500-0855 – Ext. 6048/6811

GEOMÁTICA-EIA-CAT I-0296-2025



De:

DIEGO E. FÁBREGA PERSCKY
Director de Información Ambiental



Fecha de solicitud: 15 de mayo de 2025

Proyecto: "Terrazas Parque Solar Aurora Energy I"

Categoría: I

Provincia: Chiriquí

Distrito: Tolé

Corregimiento: Bella Vista

Técnico Evaluador solicitante: Miguel García

Dirección Regional de: Chiriquí

Observaciones (hallazgos o información que se debe aclarar):

En respuesta a la solicitud del día 15 de mayo de 2025, vía correo electrónico, donde se solicita generar una cartografía que permita determinar la ubicación del proyecto de Estudio de Impacto Ambiental, categoría I, denominado, **Terrazas Parque Solar Aurora Energy I**, le informamos lo siguiente:

Con los datos proporcionados se generaron dos (2) polígonos, denominados: Botadero, con una superficie de (2ha+9,478.36 m²), Terrazas, con una superficie de (13ha+5,373.77 m²), se ubican fuera de los límites del Sistema Nacional de Áreas Protegidas (SINAP).

De acuerdo a la Cobertura Boscosa y Uso del Suelo, año 2021, se ubican en la categoría de "Área poblada" y según la Capacidad Agrológica, y se ubica en el tipo: VII – 100% (No arable, con limitaciones muy severas, apta para pastos, bosques, tierras de reserva).

Técnica responsable: Lizmary Meléndez

Fecha de respuesta: Panamá, 16 de mayo de 2025

Adj: Mapa
DEFP/aodgc/lm

CC: Departamento de Geomática.



16,4852.13 m²