

FORMULARIO EIA

|CONTENIDOS MÍNIMOS DE LOS ESTUDIOS DE IMPACTO AMBIENTAL CATEGORIA I  
ARTÍCULO 25. DECRETO EJECUTIVO NO. 1 DEL 01 DE MARZO DE 2023,  
MODIFICADO POR EL DECRETO EJECUTIVO NO. 2 DEL 27 DE MARZO DE 2024.

PROYECTO: CONSTRUCCIÓN DE CENTRO TURÍSTICO EL CHORRO IV Y V ETAPA EN EL CENTRO TURÍSTICO EL CHORRO, AVENIDA EL CHORRO, CORREGIMIENTO DE BARRIO COLÓN, DISTRITO DE LA CHORRERA, PROVINCIA DE PANAMÁ OESTE

PROMOTOR: MUNICIPIO DE LA CHORRERA

Nº DE EXPEDIENTE: DRPO-IF-108-2024

FECHA DE ENTRADA: 23 DE OCTUBRE DE 2024

REALIZADO POR (CONSULTORES): LUIS CARLOS RODRÍGUEZ - IRC-069-2007 / GLADYS BARRIOS VARGAS - IRC-070-2007.

REVISADO POR (MINISTERIO DE AMBIENTE): YOHANA CASTILLO

	TEMA	SI	NO	OBSERVACIÓN
1	ÍNDICE			
2	RESUMEN EJECUTIVO (máximo de 5 páginas).	✓		
2.1	Datos generales del promotor, que incluya: a) Nombre del Promotor, b) En caso de ser persona jurídica el nombre del representante legal c) Persona a contactar; d) Domicilio o sitio en donde se reciben notificaciones profesionales o personales, con la indicación del número de casa o de apartamento, nombre del edificio, urbanización, calle o avenida, corregimiento, distrito y provincia; e) Números de teléfonos; f) Correo electrónico; g) Página Web; h) Nombre y registro del Consultor.	✓		
2.2	Descripción de la actividad, obra o proyecto; ubicación, propiedad (es) donde se desarrollará y monto de inversión.	✓		
2.3	Síntesis de las características físicas, biológicas y sociales del área de influencia de la actividad, obra o proyecto.	✓		
2.4	Síntesis de los impactos ambientales y sociales más relevantes, generados por la actividad, obra o proyecto, con las medidas de mitigación, seguimiento, vigilancia y control.	✓		
3	INTRODUCCIÓN	✓		
3.1	Importancia y alcance de la actividad, obra o proyecto que se proponga realizar, máximo 1 página.	✓		
4	DESCRIPCIÓN DEL PROYECTO, OBRA O ACTIVIDAD	✓		
4.1	Objetivo de la actividad, obra o proyecto y su justificación.	✓		
4.2	Mapa a escala que permita visualizar la ubicación geográfica de la actividad, obra o proyecto, y su polígono, según requisitos exigido por el Ministerio de Ambiente.	✓		
4.2.1	Coordenadas UTM del polígono de la actividad, obra o proyecto y de todos sus componentes. Estos datos deben ser presentados según lo exigido por el Ministerio de Ambiente.	✓		
4.3	Descripción de las fases de la actividad, obra o proyecto.	✓		
4.3.1	Planificación.	✓		
4.3.2	Ejecución.	✓		
4.3.2.1	Construcción, detallando las actividades que se darán en esta fase, incluyendo infraestructuras a desarrollar, equipos a utilizar, mano de obra (empleos directos e indirectos generados), insumos, servicios básicos requeridos (agua, energía, vías de acceso, transporte público, otros).	✓		
4.3.2.2	Operación, detallando las actividades que se darán en esta fase, incluyendo infraestructuras a desarrollar, equipos a utilizar, mano de obra (empleos directos e indirectos generados), insumos, servicios básicos requeridos (agua, energía, vías de acceso, sistema de tratamiento de aguas residuales, transporte público,	✓		

**FORMULARIO EIA**

	otros).			
4.3.3	Cierre de la actividad, obra o proyecto.	✓		
4.3.4	Cronograma y tiempo de desarrollo de las actividades en cada una de las fases	✓		
4.5	Manejo y Disposición de desechos y residuos en todas las fases.	✓		
4.5.1	Sólidos.	✓		
4.5.2	Líquidos.	✓		
4.5.3	Gaseosos.	✓		
4.5.4	Peligrosos.	✓		
4.6	Uso de suelo asignado o esquema de ordenamiento territorial (EOT) y plano de anteproyecto vigente, aprobado por la autoridad competente para el área propuesta a desarrollar. De no contar con el uso de suelo o EOT ver artículo 9 que modifica el artículo 31.	✓		
4.7	Monto global de la inversión.	✓		
4.8	Legislación, normas técnicas e instrumentos de gestión ambiental aplicables y su relación con la actividad, obra o proyecto	✓		
5	<b>DESCRIPCIÓN DEL AMBIENTE FÍSICO.</b>	✓		
5.3	Caracterización del suelo del sitio de la actividad, obra o proyecto.	✓		
5.3.1	Caracterización del área costera marina.	✓		
5.3.2	La descripción de uso de suelo.	✓		
5.3.4	Uso actual de la tierra en sitios colindantes al área de la actividad, obra o proyecto.	✓		
5.4	Identificación de los sitios propensos a erosión y deslizamiento.	✓		
5.5	Descripción de la topografía actual versus la topografía esperada, y perfiles de corte y relleno.	✓		
5.5.1	Plano topográfico del área del proyecto, obra o actividad a desarrollar y sus componentes, a una escala que permita su visualización.	✓		
5.6	Hidrología.	✓		
5.6.1	Calidad de aguas superficiales.	✓		
5.6.2	Estudio Hidrológico.	✓		
5.6.2.1	Caudales (máximo, mínimo y promedio anual).	✓		
5.6.2.3	Plano del polígono del proyecto, identificando los cuerpos hídricos existentes (lagos, ríos, quebradas y ojos de agua) y establecer de acuerdo al ancho del cauce, el margen de protección conforme a la legislación correspondiente.	✓		
5.7	Calidad de aire.	✓		
5.7.1	Ruido.	✓		
5.7.3	Olores.	✓		
5.8	Aspectos Climáticos.	✓		
5.8.1	Descripción general de aspectos climáticos: precipitación, temperatura, humedad, presión atmosférica.	✓		
6	<b>DESCRIPCIÓN DEL AMBIENTE BIOLÓGICO.</b>	✓		
6.1	Características de la Flora.	✓		
6.1.1	Identificación y Caracterización de formaciones vegetales con sus estratos, e incluir especies exóticas, amenazadas, endémicas y en peligro de extinción.	✓		
6.1.2	Inventario forestal (aplicar técnicas forestales reconocidas por Ministerio de Ambiente e incluir información de las especies exóticas, amenazadas, endémicas y en peligro de extinción) que se ubiquen en el sitio.	✓		
6.1.3	Mapa de cobertura vegetal y uso de suelo a una escala que permita su visualización, según requisito exigido por el Ministerio de Ambiente.	✓		
6.2	Características de la fauna.	✓		
6.2.1	Descripción de la metodología utilizada para la caracterización de la fauna, puntos y esfuerzo de muestreo georreferenciados y bibliografía.	✓		
6.2.2	Inventario de especies del área de influencia, e identificación de aquellas que se encuentren enlistadas a causa de su estado de conservación.	✓		
7	<b>DESCRIPCIÓN DEL AMBIENTE SOCIOECONÓMICO.</b>	✓		
7.1	Descripción del ambiente socioeconómico general en el área de influencia de la actividad, obra o proyecto.	✓		

FORMULARIO EIA

7.1.1	Indicadores demográficos: Población (cantidad, distribución por sexo y edad, tasa de crecimiento, distribución étnica y cultural), migraciones, entre otros.	✓		
7.2	Percepción local sobre la actividad, obra o proyecto a través del Plan de participación ciudadana).	✓		
7.3	Prospección arqueológica en el área de influencia de la actividad, obra o proyecto, de acuerdo a los parámetros establecidos en la normativa del Ministerio de Cultura.	✓		
7.4	Descripción de los tipos de paisaje en el área de influencia de la actividad, obra o proyecto.	✓		
8	<b>IDENTIFICACIÓN, VALORACIÓN DE RIESGOS E IMPACTOS AMBIENTALES, SOCIOECONÓMICOS, Y CATEGORIZACIÓN DEL ESTUDIO DE IMPACTO AMBIENTAL.</b>	✓		
8.1	Análisis de la línea base actual (físico, biológico y socioeconómico) en comparación con las transformaciones que generara la actividad, obra o proyecto en el área de influencia, detallando las acciones que conlleva en cada una de sus fases.	✓		
8.2	Analizar los criterios de protección ambiental e identificar los efectos, características o circunstancias que presentará o generará la actividad, obra o proyecto en cada una de sus fases, sobre el área de influencia.	✓		
8.3	Identificación y descripción de los impactos ambientales y socioeconómicos de la actividad, obra o proyecto, en cada una de sus fases; para lo cual debe utilizar el resultado del análisis realizado a los criterios de protección ambiental.	✓		
8.4	Valorización de los impactos ambientales y socioeconómicos, a través de metodologías reconocidas (cualitativa y cuantitativa), que incluya sin limitarse a ello: carácter, intensidad, extensión del área, duración, reversibilidad, recuperabilidad, acumulación, sinergia, entre otros. Y en base a un análisis, justificar los valores asignados a cada uno de los parámetros antes mencionados, los cuales determinaran la significancia de los impactos.	✓		
8.5	Justificación de la categoría del Estudio de Impacto Ambiental propuesta, en función al análisis de los puntos 8.1 a 8.4.	✓		
8.6	Identificar y valorizar los posibles riesgos al ambiente, que puede generar la actividad, obra o proyecto, en cada una de sus fases.	✓		
9	<b>PLAN DE MANEJO AMBIENTAL (PMA).</b>	✓		
9.1	Descripción de las medidas específicas a implementar para evitar, reducir, corregir, compensar o controlar, a cada impacto ambiental y socioeconómico, aplicable a cada una de las fases de la actividad, obra o proyecto.	✓		
9.1.1	Cronograma de ejecución.	✓		
9.1.2	Programa de Monitoreo Ambiental.	✓		
9.3	Plan de prevención de Riesgos Ambientales.	✓		
9.6	Plan de Contingencia.	✓		
9.7	Plan de Cierre.	✓		
9.9	Costos de la Gestión Ambiental	✓		
11	<b>LISTA DE PROFESIONALES QUE PARTICIPARON EN LA ELABORACIÓN DEL ESTUDIO DE IMPACTO AMBIENTAL.</b>	✓		
11.1	Lista de nombres, número de cédula, firmas originales y registro de los Consultores debidamente notariadas identificando el componente que elaboró como especialista.	✓		
11.2	Lista de nombres, número de cédula y firmas originales de los profesionales de apoyo debidamente notariadas, identificando el componente que elaboró como especialista e incluir copia simple de cédula.	✓		
12	<b>CONCLUSIONES Y RECOMENDACIONES</b>	✓		
13	<b>BIBLIOGRAFÍA</b>	✓		
14	<b>ANEXOS</b>	✓		
14.1	Copia de la solicitud de evaluación de impacto ambiental. Copia de cédula del promotor.	✓		
14.2	Copia de paz y salvo, y copia de recibo de pago para los trámites de evaluación emitido por el Ministerio de	✓		



FORMULARIO EIA

	Ambiente.			
14.3	Copia del certificado de existencia de persona jurídica.	✓		Ley N° 106 del 8 de octubre de 1973. Sobre el Régimen Municipal. (Creación de Municipios)
14.4	Copia del certificado de propiedad (es) donde se desarrollará la actividad, obra o proyecto, con una vigencia no mayor de seis (6) meses, o documento emitido por la Autoridad Nacional de Administración de Tierras (ANATI) que valide la tenencia del predio.	✓		
14.4.1	En caso que el promotor no sea propietario de la finca presentar copia de contratos, anuencias o autorizaciones de uso de finca, copia de cédula del propietario, para el desarrollo de la actividad, obra o proyecto.			N/A
SEGÚN TIPO DE PROYECTO, OBRA O ACTIVIDAD				
		SI	NO	OBSERVACIÓN
PROYECTOS DE GENERACIÓN DE ENERGIA HIDROELECTRICA, Certificación de conducencia remitida por el Ministerio de Ambiente.				
PROYECTOS DE REFORESTACIÓN, Documento con el Plan de Reforestación.				
PROYECTOS EN ÁREAS DECLARADAS DE VALOR ECOLÓGICO, análisis de compatibilidad, en base al instrumento jurídico que la crea.				
PROYECTOS EN ÁREAS PROTEGIDAS, Resolución de aprobación de Viabilidad ambiental emitida por la Dirección Nacional de Áreas Protegidas y Biodiversidad.				
Deberán adjuntarse todos aquellas certificaciones, autorizaciones, y/o documentos aprobados por las instituciones públicas correspondientes, <b>PREVIO</b> al ingreso del Estudio de Impacto Ambiental, y que sean parte de la información necesaria para la evaluación y análisis del Estudio de Impacto Ambiental presentado ( <i>Certificaciones del Instituto de Acueductos y Alcantarillados Nacionales, plano catastral, certificación de uso de suelo o esquema de ordenamiento territorial /anteproyecto vigente aprobado</i> por la entidad competente, aprobación de proyectos en Cuenca Hidrográfica del Canal de Panamá por la Autoridad del Canal de Panamá, <i>permiso de compatibilidad</i> emitido por la Autoridad del Canal de Panamá, <i>licencia provisional</i> emitida por la Autoridad de Servicios Públicos, entre otros).				- Suministro de agua potable será por medio de interconexión con la red existente del IDAAN. -Nota de solicitud al MIVIOT.

**INFORME DE REVISIÓN DE CONTENIDOS MÍNIMOS DEL  
ESTUDIO DE IMPACTO AMBIENTAL**

FECHA DE INGRESO:	23 DE OCTUBRE DE 2024
FECHA DE INFORME:	25 DE OCTUBRE DE 2024
PROYECTO:	“CONSTRUCCIÓN DE CENTRO TURÍSTICO EL CHORRO IV Y V ETAPA EN EL CENTRO TURÍSTICO EL CHORRO, AVENIDA EL CHORRO, CORREGIMIENTO DE BARRIO COLÓN, DISTRITO DE LA CHORRERA, PROVINCIA DE PANAMÁ OESTE”
CATEGORÍA:	I
PROMOTOR:	MUNICIPIO DE LA CHORRERA
CONSULTORES:	LUIS CARLOS RODRÍGUEZ IRC-069-2007 GLADYS BARRIOS VARGAS IRC-070-2007
LOCALIZACIÓN:	CORREGIMIENTO DE BARRIO COLÓN (CALLE CH ESTE O AVENIDA DEL CHORRO Y CALLE LOS MONTEROS), DISTRITO DE LA CHORRERA, PROVINCIA DE PANAMÁ OESTE.

**BREVE DESCRIPCIÓN DEL PROYECTO:** Consiste en la construcción de la etapa IV y V del Centro Turístico El Chorro, el cual mantendrá una capacidad suficiente, ofreciendo a los moradores del distrito de La Chorrera, la revitalización del espacio público mediante el rescate de espacios no utilizados del distrito y a su vez ir encaminando a fortalecer la actividad económica de la zona. Esta fase consiste a la cuarta (4ta) y quinta (5ta), de un conjunto de etapas, para el desarrollo del plan marco de Uso del Complejo.

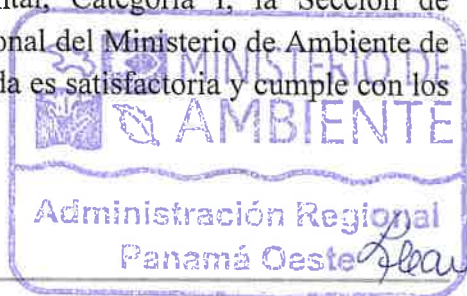
El proyecto se desarrollará sobre la Finca con Folio Real No. 6028, Código de Ubicación No. 8600, con una superficie de 17 ha + 634 m<sup>2</sup> + 60.82 dm<sup>2</sup>.

**FUNDAMENTO DE DERECHO:** Texto Único de la Ley. 41 del 1 de julio de 1998, Ley 38 del 31 de julio de 2000, Decreto Ejecutivo No. 1 del 01 de marzo de 2023, modificado por el Decreto Ejecutivo No. 2 del 27 de marzo de 2024, demás normas complementarias y concordantes.

**VERIFICACIÓN DE CONTENIDO:** Que conforme a lo establecido en el artículo 60, del Decreto Ejecutivo No. 1 del 01 de marzo de 2023, modificado por el Decreto Ejecutivo No. 2 del 27 de marzo de 2024, se inicia el procedimiento administrativo para la evaluación de Estudios de Impacto Ambiental (EsIA), Fase de Admisión.

Luego de revisado el documento se detectó que el mismo cumple con el artículo 25, del Decreto Ejecutivo No. 1 del 01 de marzo de 2023, modificado por el Decreto Ejecutivo No. 2 del 27 de marzo de 2024.

Luego de verificado el Estudio de Impacto Ambiental, Categoría I, la Sección de Evaluación de Impacto Ambiental de la Dirección Regional del Ministerio de Ambiente de Panamá Oeste, concluye que la documentación presentada es satisfactoria y cumple con los requisitos establecidos previamente.




824

**RECOMENDACIONES:** Por lo antes expuesto, se recomienda **ADMITIR** el Estudio de Impacto Ambiental, Categoría I, del proyecto denominado **“CONSTRUCCIÓN DE CENTRO TURÍSTICO EL CHORRO IV Y V ETAPA EN EL CENTRO TURÍSTICO EL CHORRO, AVENIDA EL CHORRO, CORREGIMIENTO DE BARRIO COLÓN, DISTRITO DE LA CHORRERA, PROVINCIA DE PANAMÁ OESTE”**, promovido por el **MUNICIPIO DE LA CHORRERA**.

**EVALUADO POR:**

  
**LICDA. YOHANA CASTILLO**  
Técnica Evaluadora de Sección de EsIA  
Dirección Regional de Panamá Oeste  
MINISTERIO DE AMBIENTE

**REVISADO POR:**

  
**TÉC. JEAN PEÑALOZA**  
Jefe de Sección de Evaluación de EsIA,  
Dirección Regional de Panamá Oeste  
MINISTERIO DE AMBIENTE

**Vo. Bo.**

  
**ING. EDUARDO E. APARICIO G.**  
Director Regional  
Dirección Regional de Panamá Oeste  
MINISTERIO DE AMBIENTE



8.



25

REPÚBLICA DE PANAMÁ  
MINISTERIO DE AMBIENTE  
PROVEIDO-ADM-SEIA- 110 -2024

EL SUSCRITO DIRECTOR REGIONAL, DE LA DIRECCIÓN REGIONAL DE PANAMÁ OESTE DEL MINISTERIO DE AMBIENTE, EN USO DE SUS FACULTADES LEGALES, Y

C O N S I D E R A N D O:

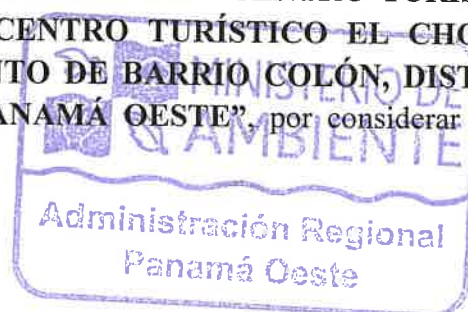
Que el **MUNICIPIO DE LA CHORRERA**, se propone realizar el proyecto denominado **“CONSTRUCCIÓN DE CENTRO TURÍSTICO EL CHORRO IV Y V ETAPA EN EL CENTRO TURÍSTICO EL CHORRO, AVENIDA EL CHORRO, CORREGIMIENTO DE BARRIO COLÓN, DISTRITO DE LA CHORRERA, PROVINCIA DE PANAMÁ OESTE”**.

Que en virtud de lo antedicho, el día 23 de octubre de 2024, el señor **CHUIN FA CHONG WONG**, de nacionalidad china, con cédula de identidad personal No. **N-20-558**, con domicilio laboral en el Despacho Superior, Piso 1, Edificio del Municipio de La Chorrera, en calidad de Alcalde y Representante Legal del **MUNICIPIO DE LA CHORRERA**, presentó ante el Ministerio de Ambiente, el Estudio de Impacto Ambiental, Categoría I, denominado **“CONSTRUCCIÓN DE CENTRO TURÍSTICO EL CHORRO IV Y V ETAPA EN EL CENTRO TURÍSTICO EL CHORRO, AVENIDA EL CHORRO, CORREGIMIENTO DE BARRIO COLÓN, DISTRITO DE LA CHORRERA, PROVINCIA DE PANAMÁ OESTE”**, corregimiento de Barrio Colón (Calle Ch Este o Avenida del Chorro y Calle Los Monteros), distrito de La Chorrera, provincia de Panamá Oeste, elaborado bajo la responsabilidad, de **LUIS CARLOS RODRÍGUEZ** y **GLADYS BARRIOS VARGAS**, persona(s) **NATURALES**, debidamente inscrita en el Registro de Consultores Idóneos que lleva el Ministerio de Ambiente, mediante la(s) Resolución(es) **IRC-069-2007** y **IRC-070-2007**, respectivamente.

Que conforme a lo establecido en el artículo 60 del Decreto Ejecutivo No. 1 del 01 de marzo de 2023, modificado por el Decreto Ejecutivo No. 2 del 27 de marzo de 2024, se procedió a verificar que el Estudio de Impacto Ambiental, cumpliera con los contenidos mínimos establecidos en el artículo 25 y lo establecido en los artículos 55, 56 y 99 del citado Decreto Ejecutivo. Que luego de revisado el documento se evidenció que el mismo cumple con los contenidos mínimos establecidos en el artículo 25 y lo establecido en los artículos 55, 56 y 99 del Decreto Ejecutivo No. 1 del 01 de marzo de 2023, modificado por el Decreto Ejecutivo No. 2 del 27 de marzo de 2024.

Que luego de revisado el Registro de Consultores Ambientales, se evidenció que los consultores se encuentran registrados y habilitados ante el Ministerio de Ambiente, para realizar Estudios de Impacto Ambiental.

Que el Informe de Revisión de los Contenidos Mínimos de la Sección de Evaluación de Impacto Ambiental del Ministerio de Ambiente de Panamá Oeste, con fecha del 25 de octubre de 2024, recomienda admitir la solicitud de evaluación del Estudio de Impacto Ambiental, Categoría I, denominado **“CONSTRUCCIÓN DE CENTRO TURÍSTICO EL CHORRO IV Y V ETAPA EN EL CENTRO TURÍSTICO EL CHORRO, AVENIDA EL CHORRO, CORREGIMIENTO DE BARRIO COLÓN, DISTRITO DE LA CHORRERA, PROVINCIA DE PANAMÁ OESTE”**, por considerar que el mismo cumple con los contenidos mínimos.



*Flamenco*



2024

QUE DADAS LAS CONSIDERACIONES ANTES EXPUESTAS, EL SUSCRITO DIRECTOR REGIONAL DEL MINISTERIO DE AMBIENTE DE PANAMÁ OESTE, EN USO DE SUS FACULTADES LEGALES,

RESUELVE:


**ARTÍCULO 1: ADMITIR** la solicitud de evaluación del Estudio de Impacto Ambiental, Categoría I, del proyecto denominado **“CONSTRUCCIÓN DE CENTRO TURÍSTICO EL CHORRO IV Y V ETAPA EN EL CENTRO TURÍSTICO EL CHORRO, AVENIDA EL CHORRO, CORREGIMIENTO DE BARRIO COLÓN, DISTRITO DE LA CHORRERA, PROVINCIA DE PANAMÁ OESTE”**, promovido por el **MUNICIPIO DE LA CHORRERA**.

**ARTÍCULO 2: ORDENAR** el inicio de la Fase de Evaluación y Análisis del Estudio de Impacto Ambiental correspondiente.

**FUNDAMENTO DE DERECHO:** Texto Único de la Ley No. 41 del 1 de julio de 1998, Artículo 91 de la Ley No. 38 del 31 de julio de 2000, Decreto Ejecutivo No. 1 del 01 de marzo de 2023, modificado por el Decreto Ejecutivo No. 2 del 27 de marzo de 2024, demás normas complementarias y concordantes.

Dado en la provincia de Panamá Oeste, a los ocho (08) días, del mes de noviembre del año dos mil veinticuatro (2024).

CÚMPLASE,



ING. EDUARDO E. APARICIO G.  
Director Regional  
Dirección Regional de Panamá Oeste  
MINISTERIO DE AMBIENTE



