



Verificación de coordenadas

Desde Yohana Castillo Vargas <ycastillov@miambiente.gob.pa>

Fecha Vie 07/03/2025 9:17

Para GEOVERIFICACIÓN <geoverificacion@miambiente.gob.pa>

CC Jean Peñaloza <jpenaloza@miambiente.gob.pa>

 3 archivos adjuntos (3 MB)

UBICACIÓN GEOGRÁFICA.pdf; COORDENADAS.xlsx; VERIFICACIÓN DE COORDENADAS.doc;

Buen día, se adjuntan coordenadas para verificación del proyecto categoría I:
"PROYECTO AVÍCOLA BAJO GRANDE".

Saludos,

Yohana Castillo Vargas

Sección de Evaluación de Impacto Ambiental

Dirección Regional de Panamá Oeste

Teléfono 500-0855, Extensión 6014




GOBIERNO NACIONAL
★ CON PASO FIRME ★

MINISTERIO DE
AMBIENTE

VERIFICACIÓN DE COORDENADAS

No. Solicitud:

Fecha de solicitud: 07 DE MARZO DE 2025

Proyecto: PROYECTO AVÍCOLA BAJO GRANDE

Categoría: I Expediente: DRPO-IF-021-2025

Provincia: PANAMÁ OESTE

Distrito: LA CHORRERA

Corregimiento: SANTA RITA

Técnico Evaluador solicitante: YOHANA CASTILLO

Nivel Central: _____ Dirección Regional de: Panamá Oeste

Observaciones:

- Solicitud de verificación de coordenadas UTM, DatumGS84 del área del proyecto.
- Señalar si dentro del polígono o colindante existe alguna fuente hídrica.
- Se adjuntan las coordenadas en Excel.

Procesado por: _____

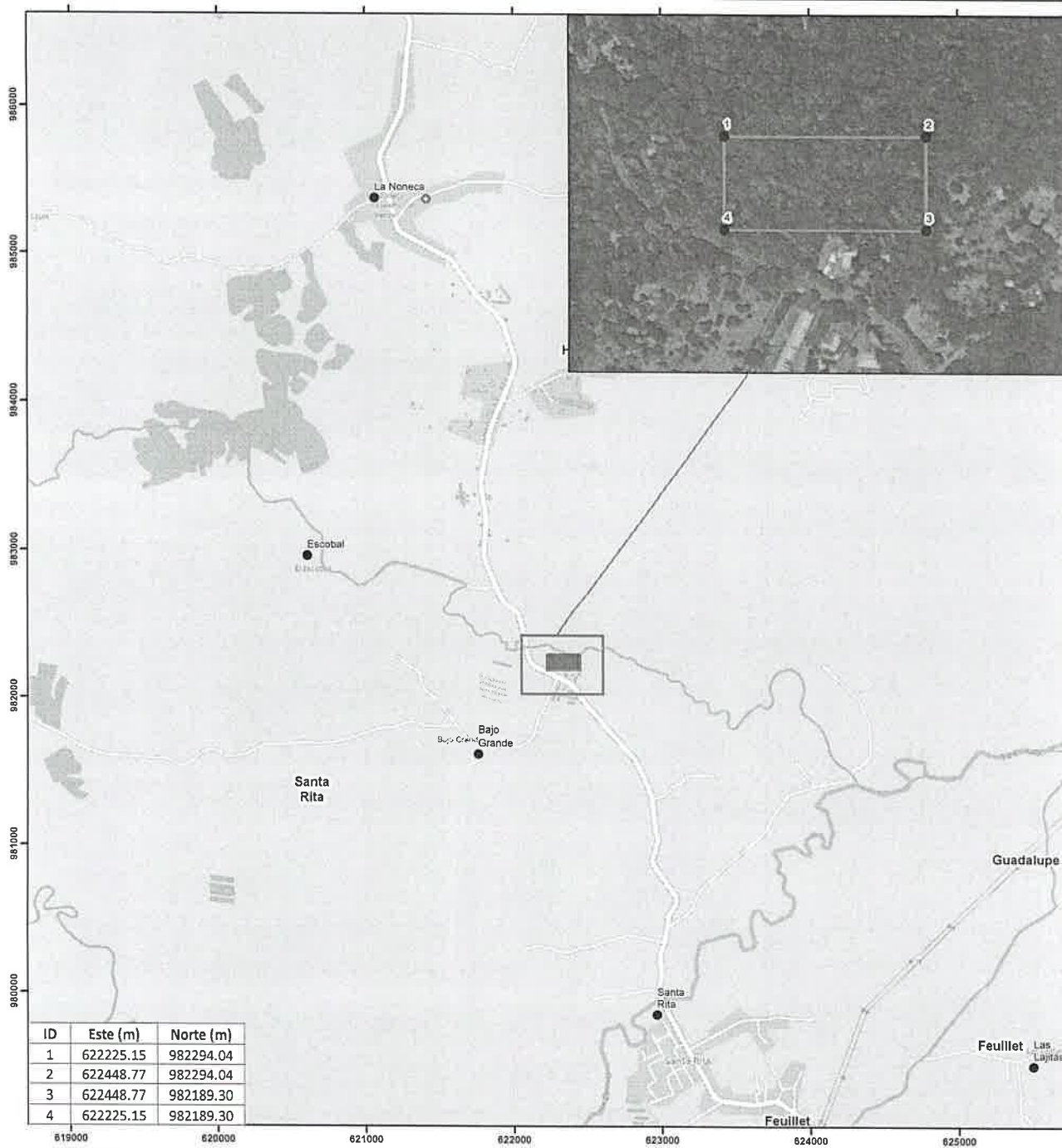
Fecha de Entrega: _____

Nota: Se adjunta el mapa de ubicación del proyecto a este formulario.


PROYECTO AVÍCOLA BAJO GRANDE

ID	Este (m)	Norte (m)
1	622225.15	982294.04
2	622448.77	982294.04
3	622448.77	982189.30
4	622225.15	982189.3

MAPA UBICACIÓN GEOGRÁFICA 1:25,000. Proyecto: AVÍCOLA BAJO GRANDE.
 Estudio de Impacto Ambiental Cat. I. Promotor: CIA. ALIMENTOS DE ANIMALES, S.A. (CADASA).
 Ubicación: Corregimiento Santa Rita, Distrito La Chorrera, Provincia de Panamá Oeste.



Localización Regional



Escala 1:25,000

0 0.25 0.5 1 Km

Proyección Universal Transverse Mercator
 Elipsoide Clarke 1866
 Datum WGS84, Zona 17 Norte

Leyenda

- Vértices del Polígono
- Polígono del Proyecto (23,421.96 m²)
- Sitios Poblados
- Corregimientos
- Santa Rita

Fuente: World Street Map,
 IGNTG-ANATI, Esri, Garmin,

SECCIÓN DE EVALUACIÓN DE ESTUDIOS DE IMPACTO AMBIENTAL
MEMORANDO-SEIA-070-2025

PARA: ALCIDES VILLARREAL / Jefe de SEFOR, Encargado
CARLINA MOSQUERA / Jefa de SSH

DE: 
JEAN PEÑALOZA / Jefe de la SEIA

ASUNTO: Invitación a Inspección Técnica de EIA, Categoría I

FECHA: 07 de marzo de 2025

Por este medio le hacemos formal invitación a la inspección técnica de evaluación al Estudio de Impacto Ambiental Categoría I, **“PROYECTO AVÍCOLA BAJO GRANDE”**, a desarrollarse en Bajo Grande, corregimiento de Santa Rita, distrito de La Chorrera, provincia de Panamá Oeste, cuyo promotor es **CÍA. ALIMENTO DE ANIMALES, S.A. (CADASA)**.


Dicha inspección será el **miércoles, 12 de marzo de 2025**, a las 8:30 a.m., partiendo de la Dirección Regional.

De igual manera esperamos sus comentarios hasta el día viernes, 14 de marzo de 2025, a las 12:00 m.d.

Cualquiera información con respecto a la Inspección Técnica dirigirse a la evaluadora Yohana Castillo al correo ycastillov@miambiente.gob.pa.

Atentamente

Jcp/yc





Mapa y nota

Desde Xenia Alexia Solis Gonzalez <xsolis@miambiente.gob.pa>

Fecha Jue 13/03/2025 14:18


Para Yohana Castillo Vargas <ycastillov@miambiente.gob.pa>

CC Jean Peñaloza <jpenaloza@miambiente.gob.pa>

 2 archivos adjuntos (2 MB)

DRPO-IF-021-2025-Proyecto Avícola Bajo Grande.pdf; DRPO-IF-021-2025-PROYECTO AVÍCOLA BAJO GRANDE.pdf;

Buenas tardes, se remite mapa y nota del "Proyecto Avícola Bajo Grande"

 Ministerio de Ambiente

Xenia Alexia Solis Gonzalez | Depto. de Geomática

Dirección de Información Ambiental

ext. 6848 | | xsolis@miambiente.gob.pa

Dirección: Calle Diego Domínguez, Edif. 804 Albrook,
Ancón, Panamá, Rep. de Panamá

Página Web: www.miambiente.gob.pa | Ubícanos en
nuestro Mapa Web: | Síguenos en



**Favor recordar su responsabilidad con el medio ambiente
antes de imprimir este documento.**

Please remember your responsibility with the environment
before printing this document.

DIRECCIÓN DE INFORMACIÓN AMBIENTAL

Tel. 500-0855 – Ext. 6048/6811

GEOMÁTICA-EIA-CAT I-0140-2025



De:

DIEGO E. FÁBREGA PERSCKY
Director de Información Ambiental



Fecha de solicitud: 07 de marzo de 2025

Proyecto: **"Proyecto Avícola Bajo Grande"**

Categoría: I

Provincia: Panamá Oeste

Distrito: La Chorrera

Corregimiento: Santa Rita

Técnico Evaluador solicitante: Yohana Castillo

Dirección Regional de: Panamá Oeste

Observaciones (hallazgos o información que se debe aclarar):

En respuesta a la solicitud del día 07 de marzo de 2025, vía correo electrónico, donde se solicita generar una cartografía que permita determinar la ubicación del proyecto de Estudio de Impacto Ambiental, categoría I, denominado **"Proyecto Avícola Bajo Grande"**, le informamos lo siguiente:

Con los datos proporcionados se generó un (1) polígono, con una superficie de 2ha+3,421.96m²; el mismo se ubica fuera de los límites del Sistema Nacional de Áreas Protegidas (SINAP).

De acuerdo con la Cobertura Boscosa y Uso del Suelo, año 2021, se ubica en la categoría de "Pasto (0ha+3,545.51m², 15.14%), Bosque latifoliado mixto secundario (1ha+9,876.46m², 84.86%)" y según la Capacidad Agrológica, se ubica en el tipo: VI – 100% (No arable, con limitaciones severas, apta para pastos, bosques, tierras de reservas).

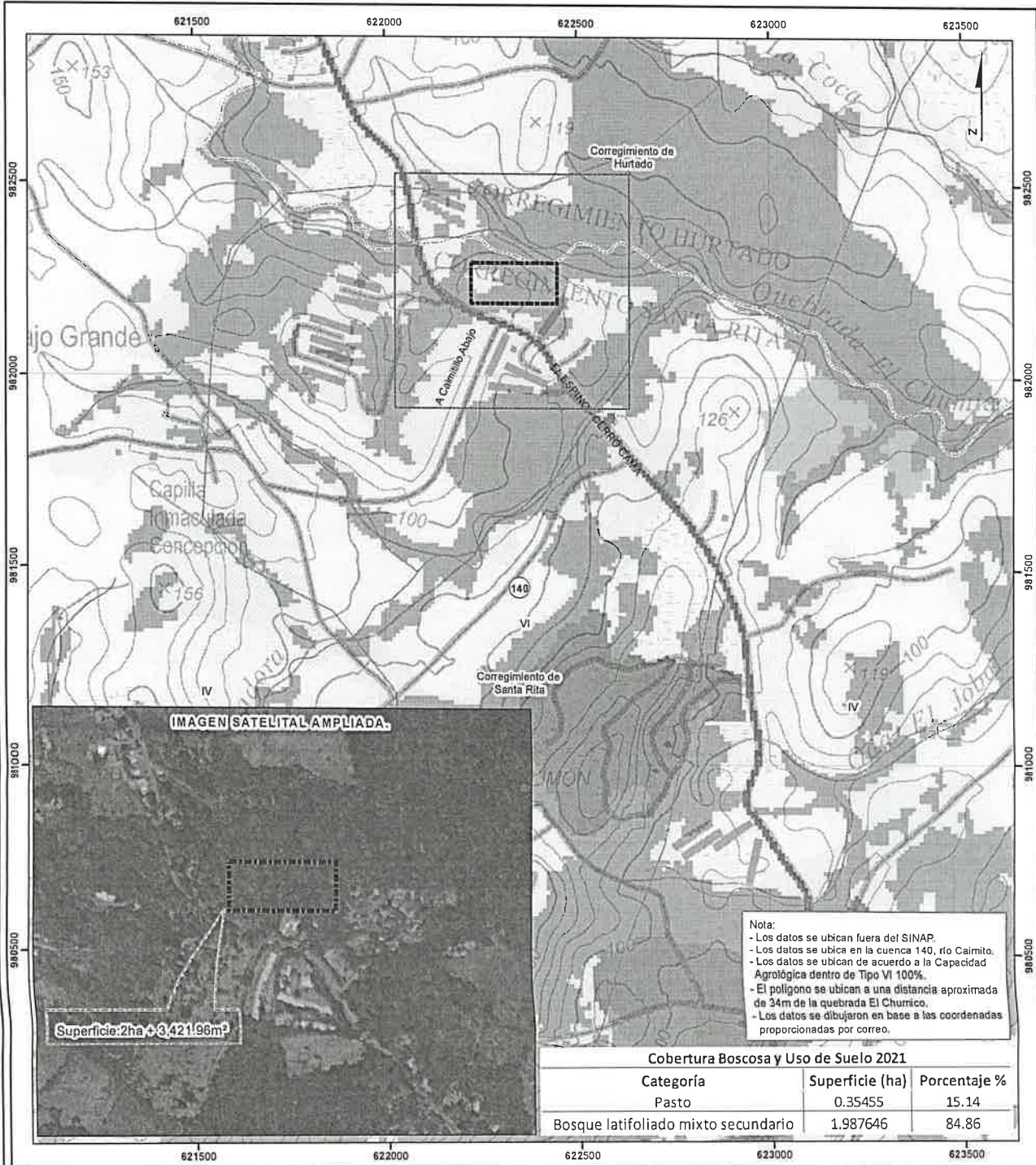
Técnica responsable: Xenia Solís

Fecha de respuesta: Panamá, 12 de marzo de 2025

Adj; Mapa
DEFP/aodgc/xs

CC: Departamento de Geomática.





Escala 1:10,006

0.5 0.25 0 km

LEYENDA



- Lugares Poblados
- Ríos y quebradas
- Red Vial
- ▭ Polígono
- ▭ Límite de corregimiento
- ▭ Límite de Capacidad Agrológica
- Tipo VI-No arable, con limitaciones severas, apta para pastos, bosques, tierras de reservas.

- Cobertura Boscosa y Uso de Suelo 2021**
- ▭ Bosque latifoliado mixto secundario
 - ▭ Bosque plantado de latifolladas
 - ▭ Restrojo y vegetación arbustiva
 - ▭ Pasto
 - ▭ Área poblada
 - ▭ Infraestructura
 - ▭ Explotación minera

Sistema de Referencia Espacial:
Sistema Geodésico Mundial de 1984
Proyección Universal Transversal de Mercator
Zona 17 Norte

Ministerio de Ambiente
Dirección de Información Ambiental
Departamento de Geomática

Fuente: - Instituto Nacional de Estadística y Censo
- Ministerio de Ambiente
- Imagen ESRI
- Memorando-DRPO-IF-021-2025