



Outlook

---


**VERIFICACION DE COORDENADAS**

---

Desde Jean Peñaloza <jpenaloza@miambiente.gob.pa>

Fecha Jue 08/05/2025 10:02

Para GEOVERIFICACIÓN <geoverificacion@miambiente.gob.pa>

 2 archivos adjuntos (603 KB)

COORDENADAS.xlsx; VERIFICACION DE COORD..docx;

Fecha de solicitud: 08 de mayo de 2025.

Proyecto: "CONSTRUCCIÓN DE MURO DE RETENCIÓN TABLESTACADO"

Categoría: I Expediente: DRPO-IF-040-2025

Provincia: PANAMÁ OESTE

Distrito: SAN CARLOS

Corregimiento: NUEVA GORGONA

## VERIFICACIÓN DE COORDENADAS

No. Solicitud:

Fecha de solicitud: 08 de mayo de 2025.

Proyecto: "CONSTRUCCIÓN DE MURO DE RETENCIÓN TABLESTACADO"

Categoría: I Expediente: DRPO-IF-040-2025

Provincia: PANAMÁ OESTE

Distrito: SAN CARLOS

Corregimiento: NUEVA GORGONA

Técnico Evaluador solicitante: JEAN PEÑALOZA

Nivel Central: \_\_\_\_\_ Dirección Regional de: Panamá Oeste

### Observaciones:

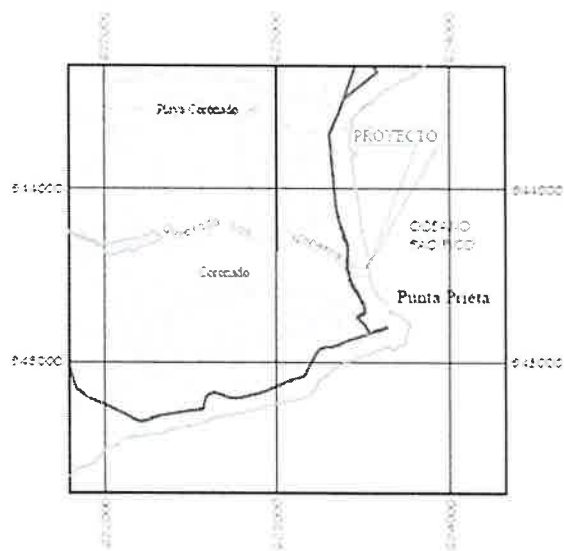
Solicitud de verificación de coordenadas UTM, Datum WGS84 del área del proyecto.

- Adjunto coordenadas facilitadas por el promotor.

Procesado por: \_\_\_\_\_

Fecha de Entrega: \_\_\_\_\_

vértices	Este	Norte
1	623524	943570
2	623525	943570
3	623527	943541
4	623526	943541



### UBICACION REGIONAL

FOIA b 7 - D  
ALL INFORMATION CONTAINED HEREIN IS UNCLASSIFIED  
DATE 12-11-2013 BY 60322 UCBAW



### MAPA DE UBICACION GEOGRAFICA

KOTEL CORP.  
PROYECTO

## CONSTRUCCION DE MURO DE CONTENCION DE TABLESTACADO

AREA TOTAL= 29 00 m<sup>2</sup>

CH-11 2-11-64

ORDENAS TV

ESTE                      NORTE

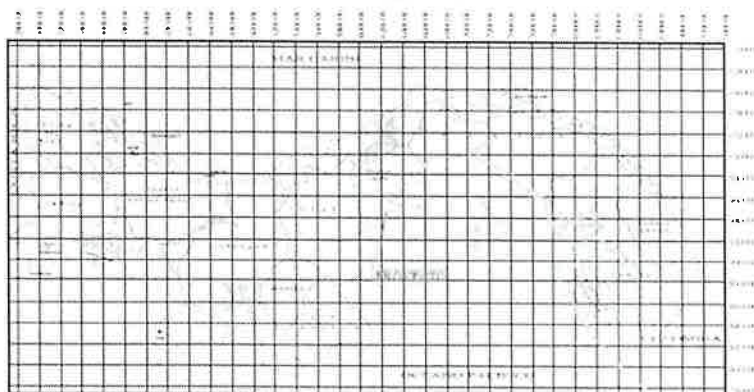
1 = 02352479 943571.25

7= 023525.71 043570.30

Σ = 823627.07      943563.78

$$R = 67.3576 \text{ dB} \quad 64.3541 \text{ dB}$$


1975: 25, 26, 27, 28, 29, 30, 31, 32, 33, 34, 35, 36, 37, 38, 39, 40, 41, 42, 43, 44, 45, 46, 47, 48, 49, 50, 51, 52, 53, 54, 55, 56, 57, 58, 59, 60, 61, 62, 63, 64, 65, 66, 67, 68, 69, 70, 71, 72, 73, 74, 75, 76, 77, 78, 79, 80, 81, 82, 83, 84, 85, 86, 87, 88, 89, 90, 91, 92, 93, 94, 95, 96, 97, 98, 99, 100, 101, 102, 103, 104, 105, 106, 107, 108, 109, 110, 111, 112, 113, 114, 115, 116, 117, 118, 119, 120, 121, 122, 123, 124, 125, 126, 127, 128, 129, 130, 131, 132, 133, 134, 135, 136, 137, 138, 139, 140, 141, 142, 143, 144, 145, 146, 147, 148, 149, 150, 151, 152, 153, 154, 155, 156, 157, 158, 159, 160, 161, 162, 163, 164, 165, 166, 167, 168, 169, 170, 171, 172, 173, 174, 175, 176, 177, 178, 179, 180, 181, 182, 183, 184, 185, 186, 187, 188, 189, 190, 191, 192, 193, 194, 195, 196, 197, 198, 199, 200, 201, 202, 203, 204, 205, 206, 207, 208, 209, 210, 211, 212, 213, 214, 215, 216, 217, 218, 219, 220, 221, 222, 223, 224, 225, 226, 227, 228, 229, 230, 231, 232, 233, 234, 235, 236, 237, 238, 239, 240, 241, 242, 243, 244, 245, 246, 247, 248, 249, 250, 251, 252, 253, 254, 255, 256, 257, 258, 259, 260, 261, 262, 263, 264, 265, 266, 267, 268, 269, 270, 271, 272, 273, 274, 275, 276, 277, 278, 279, 280, 281, 282, 283, 284, 285, 286, 287, 288, 289, 290, 291, 292, 293, 294, 295, 296, 297, 298, 299, 300, 301, 302, 303, 304, 305, 306, 307, 308, 309, 310, 311, 312, 313, 314, 315, 316, 317, 318, 319, 320, 321, 322, 323, 324, 325, 326, 327, 328, 329, 330, 331, 332, 333, 334, 335, 336, 337, 338, 339, 340, 341, 342, 343, 344, 345, 346, 347, 348, 349, 350, 351, 352, 353, 354, 355, 356, 357, 358, 359, 360, 361, 362, 363, 364, 365, 366, 367, 368, 369, 370, 371, 372, 373, 374, 375, 376, 377, 378, 379, 380, 381, 382, 383, 384, 385, 386, 387, 388, 389, 390, 391, 392, 393, 394, 395, 396, 397, 398, 399, 400, 401, 402, 403, 404, 405, 406, 407, 408, 409, 410, 411, 412, 413, 414, 415, 416, 417, 418, 419, 420, 421, 422, 423, 424, 425, 426, 427, 428, 429, 430, 431, 432, 433, 434, 435, 436, 437, 438, 439, 440, 441, 442, 443, 444, 445, 446, 447, 448, 449, 450, 451, 452, 453, 454, 455, 456, 457, 458, 459, 460, 461, 462, 463, 464, 465, 466, 467, 468, 469, 470, 471, 472, 473, 474, 475, 476, 477, 478, 479, 480, 481, 482, 483, 484, 485, 486, 487, 488, 489, 490, 491, 492, 493, 494, 495, 496, 497, 498, 499, 500, 501, 502, 503, 504, 505, 506, 507, 508, 509, 510, 511, 512, 513, 514, 515, 516, 517, 518, 519, 520, 521, 522, 523, 524, 525, 526, 527, 528, 529, 530, 531, 532, 533, 534, 535, 536, 537, 538, 539, 540, 541, 542, 543, 544, 545, 546, 547, 548, 549, 550, 551, 552, 553, 554, 555, 556, 557, 558, 559, 560, 561, 562, 563, 564, 565, 566, 567, 568, 569, 570, 571, 572, 573, 574, 575, 576, 577, 578, 579, 580, 581, 582, 583, 584, 585, 586, 587, 588, 589, 590, 591, 592, 593, 594, 595, 596, 597, 598, 599, 600, 601, 602, 603, 604, 605, 606, 607, 608, 609, 610, 611, 612, 613, 614, 615, 616, 617, 618, 619, 620, 621, 622, 623, 624, 625, 626, 627, 628, 629, 630, 631, 632, 633, 634, 635, 636, 637, 638, 639, 640, 641, 642, 643, 644, 645, 646, 647, 648, 649, 650, 651, 652, 653, 654, 655, 656, 657, 658, 659, 660, 661, 662, 663, 664, 665, 666, 667, 668, 669, 670, 671, 672, 673, 674, 675, 676, 677, 678, 679, 680, 681, 682, 683, 684, 685, 686, 687, 688, 689, 690, 691, 692, 693, 694, 695, 696, 697, 698, 699, 700, 701, 702, 703, 704, 705, 706, 707, 708, 709, 710, 711, 712, 713, 714, 715, 716, 717, 718, 719, 720, 721, 722, 723, 724, 725, 726, 727, 728, 729, 730, 731, 732, 733, 734, 735, 736, 737, 738, 739, 740, 741, 742, 743, 744, 745, 746, 747, 748, 749, 750, 751, 752, 753, 754, 755, 756, 757, 758, 759, 760, 761, 762, 763, 764, 765, 766, 767, 768, 769, 770, 771, 772, 773, 774, 775, 776, 777, 778, 779, 780, 781, 782, 783, 784, 785, 786, 787, 788, 789, 790, 791, 792, 793, 794, 795, 796, 797, 798, 799, 800, 801, 802, 803, 804, 805, 806, 807, 808, 809, 810, 811, 812, 813, 814, 815, 816, 817, 818, 819, 820, 821, 822, 823, 824, 825, 826, 827, 828, 829, 830, 831, 832, 833, 834, 835, 836, 837, 838, 839, 840, 841, 842, 843, 844, 845, 846, 847, 848, 849, 850, 851, 852, 853, 854, 855, 856, 857,

[illegible]

MEMORANDO-SEIA-106-2025

Para: Mayerlin González  
SECOMAR

De:

  
Jean Peñaloza  
Jefe de SEIA.

Asunto: Inspección de evaluación Cat. I

Fecha: 14 de mayo 2025.

Por este medio le hacemos formal invitación a la inspección técnica de evaluación al Estudio de Impacto Ambiental Categoría I, del proyecto:

Proyecto: "CONSTRUCCIÓN DE MURO DE RETENCIÓN TABLESTACADO"

Promotor: KOTEL CORP.

Categoría: I

Expediente: DRPO-IF-040-2025

Provincia: PANAMÁ OESTE

Distrito: SAN CARLOS

Corregimiento: NUEVA GORGONA

*May  
14/5/25*

***"Adjunto EsIA en formato digital a sus respectivos correos".***

Dichas inspección está programada para llevarse a cabo el día lunes 19 de mayo 2025, a las 8:30 a.m., partiendo de las Oficinas de la Dirección Regional, de igual manera esperamos sus comentarios y observaciones, a través de un informe técnico a más tardar el día 21 de mayo de 2025.

Sin otro particular, nos suscribimos atentamente.



230



---

**DRPO-IF-040-2025/ CONSTRUCCIÓN DE MURO DE RETENCIÓN TABLESTACADO**

---

Desde Amarilis Tugri <atugri@miambiente.gob.pa>

Fecha Vie 16/05/2025 9:04

Para Jean Peñaloza <jpenaloza@miambiente.gob.pa>

CC Yohana Castillo Vargas <ycastillov@miambiente.gob.pa>

 2 archivos adjuntos (4 MB)

2Mapa Jean Peñaloza.pdf; GEOMÁTICA-EIA-CAT I-0284-2025.pdf;

Verificación de coordenadas

Buen día, por este medio adjunto verificación de coordenada solicitadas.

por favor confirmar el recibido

saludos



**Amarilis Tugri** | Analista de Información Ambiental

Dirección de Información Ambiental

| | atugri@miambiente.gob.pa

Dirección: Calle Diego Domínguez, Edif. 804 Albrook,  
Ancón, Panamá, Rep. de Panamá

Página Web: [www.miambiente.gob.pa](http://www.miambiente.gob.pa) | Ubícanos en  
nuestro Mapa Web: <http://goo.gl/XOnIex> | Síguenos  
en



**Favor recordar su responsabilidad con el medio ambiente  
antes de imprimir este documento.**

Please remember your responsibility with the environment  
before printing this document.

DIRECCIÓN DE INFORMACIÓN AMBIENTAL  
Tel. 500-0855 – Ext. 6048/6811

GEOMÁTICA-EIA-CAT I-0284-2025

De:

  
**DIEGO E. FÁBREGA PERSCKY**  
Director de Información Ambiental



Fecha de solicitud: 08 de mayo de 2025

Proyecto: **“Construcción de muro de retención tablestacado”**

Categoría: I

Provincia: Panamá Oeste

Distrito: Chame

Corregimiento: Nueva Gorgona

Técnico Evaluador solicitante: Jean Peñaloza

Dirección Regional de: Panamá Oeste

**Observaciones (hallazgos o información que se debe aclarar):**

En respuesta a la solicitud del día 08 de mayo de 2025, vía correo electrónico, donde se solicita generar una cartografía que permita determinar la ubicación del proyecto de Estudio de Impacto Ambiental, categoría I, denominado **Construcción de muro de retención tablestacado**, le informamos lo siguiente:

Con los datos proporcionados se generó un polígono con una superficie (0ha+0,0029 m<sup>2</sup>); el mismo se ubica fuera de los límites del Sistema Nacional de Áreas Protegidas (SINAP).

De acuerdo con la Cobertura Boscosa y Uso del Suelo, año 2021, se ubica en la categoría de “Área poblada” y según la Capacidad Agrológica, se ubica en el Tipo IV (Arable, muy severas limitaciones en la selección de plantas, requiere un manejo muy cuidadoso o ambas cosas).

Técnica responsable: Amarilis Y. Tugrí

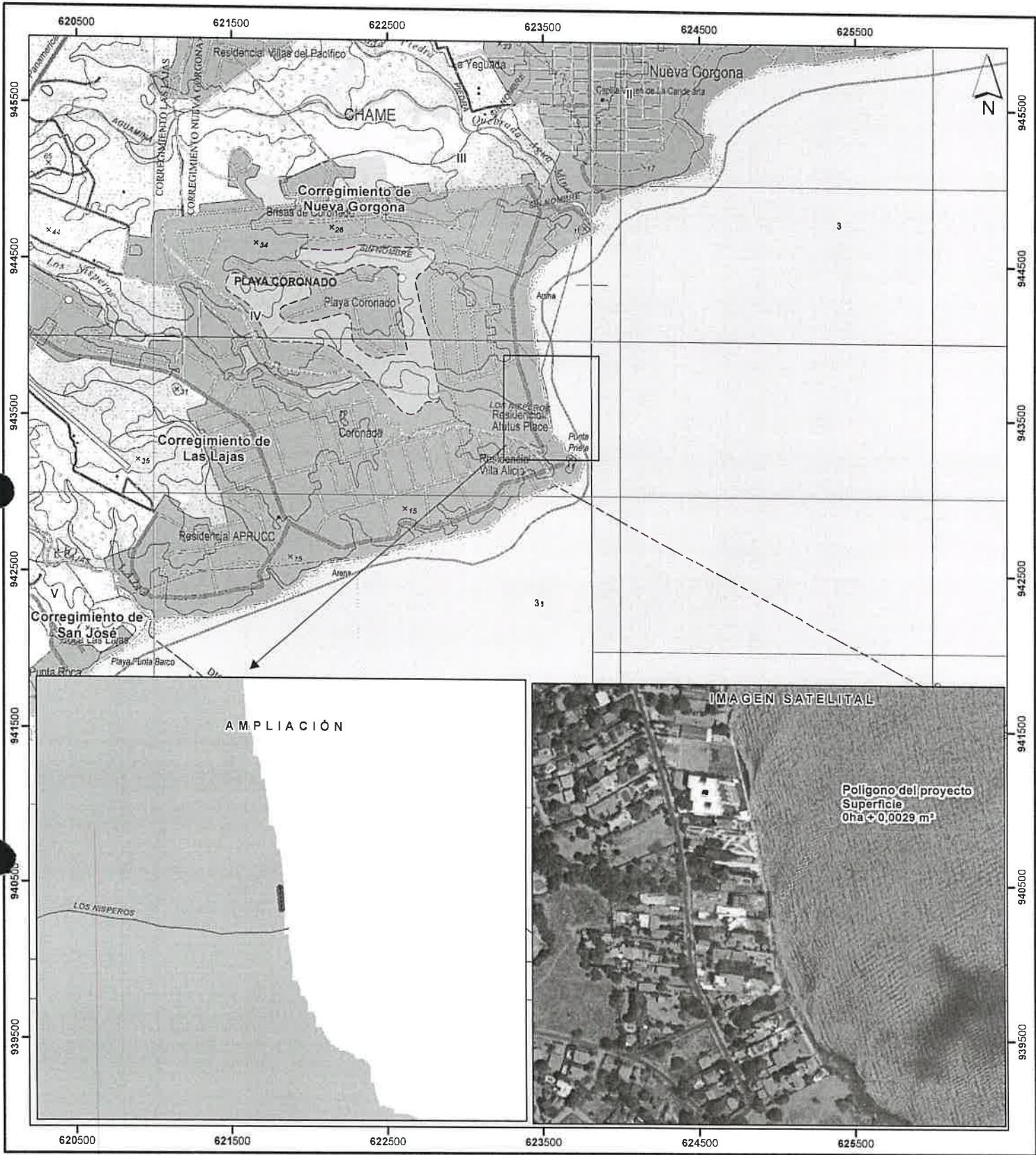
Fecha de respuesta: Panamá, 15 de mayo de 2025

Adj: Mapa  
DEFP/aodgc/at

CC: Departamento de Geomática.







Escala 1:25,000  
0 0.5 km

LEYENDA

- Lugares Poblados 2010
  - Red vial
  - Ríos y quebradas
  - Polígono del proyecto
  - Límites de corregimientos
  - Límite de Capacidad Agrológica
- Arable, muy severas limitaciones en la selección de plantas, requiere un manejo muy cuidadoso o ambas cosas.
- IV
- Cobertura Boscosa y Uso del Suelo, 2021
- Bosque latifoliado mixto secundario
  - Rastrojo y vegetación arbustiva
  - Playa y arenal natural
  - Pasto
  - Superficie de agua
  - Área poblada
  - Infraestructura

Sistema de Referencia Espacial:  
Sistema Geodésico Mundial de 1984  
Proyección Universal Transversal de Mercator  
Zona 17 Norte

Ministerio de Ambiente  
Dirección de Información Ambiental  
Departamento de Geomática

Fuentes:  
- Instituto Nacional de Estadística y Censo  
- Ministerio de Ambiente  
- Imagen ESRI  
- Solicitud DRPO-IF-040-2025

- Notas:
1. El polígono generado se verificó con base a las coordenadas suministradas.
  2. El polígono se ubica dentro de la cuenca N° 138 Ríos entre el Antón y el Calmito
  3. El Polígono se ubica fuera de los límites del Sistema Nacional de Áreas Protegidas (SINAP).