



Outlook

Verificación de coordenadas

Desde Yohana Castillo Vargas <ycastillov@miambiente.gob.pa>

Fecha Mar 27/05/2025 8:37

Para GEOVERIFICACIÓN <geoverificacion@miambiente.gob.pa>

CC Hilario Rodriguez Jimenez <hrodriguezj@miambiente.gob.pa>

 2 archivos adjuntos (2 MB)

VERIFICACIÓN DE COORDENADAS.doc; Coordenadas.xlsx;

Buenos días, adjunto para verificación las coordenadas del proyecto categoría I "**LOCAL COMERCIAL PEÑA BLANCA**".

Saludos,

Yohana Castillo Vargas

Sección de Evaluación de Impacto Ambiental

Dirección Regional de Panamá Oeste

Teléfono 500-0855, Extensión 6014



GOBIERNO NACIONAL
★ CON PASO FIRME ★

MINISTERIO DE
AMBIENTE

VERIFICACIÓN DE COORDENADAS

No. Solicitud:

Fecha de solicitud: 27 DE MAYO DE 2025

Proyecto: LOCAL COMERCIAL PEÑA BLANCA

Categoría: I Expediente: DRPO-IF-051-2025

Provincia: PANAMÁ OESTE

Distrito: LA CHORRERA

Corregimiento: PLAYA LEONA

Técnico Evaluador solicitante: HILARIO RODRÍGUEZ

Nivel Central: _____ Dirección Regional de: Panamá Oeste

Observaciones:

- Solicitud de verificación de coordenadas UTM, DatumGS84 del área del proyecto.
- Señalar si dentro del polígono o colindante existe alguna fuente hídrica.
- Se adjuntan las coordenadas en Excel.

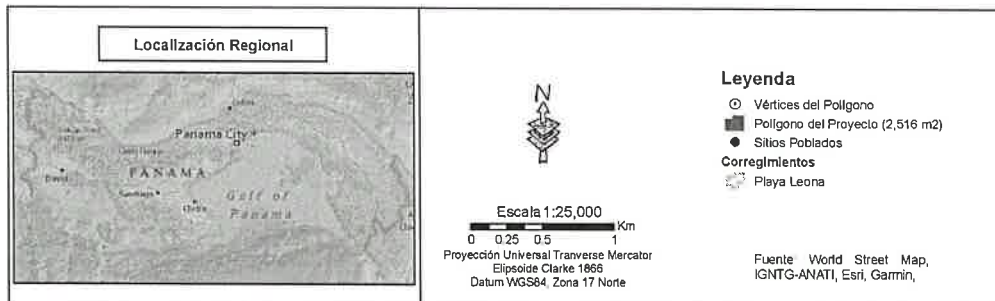
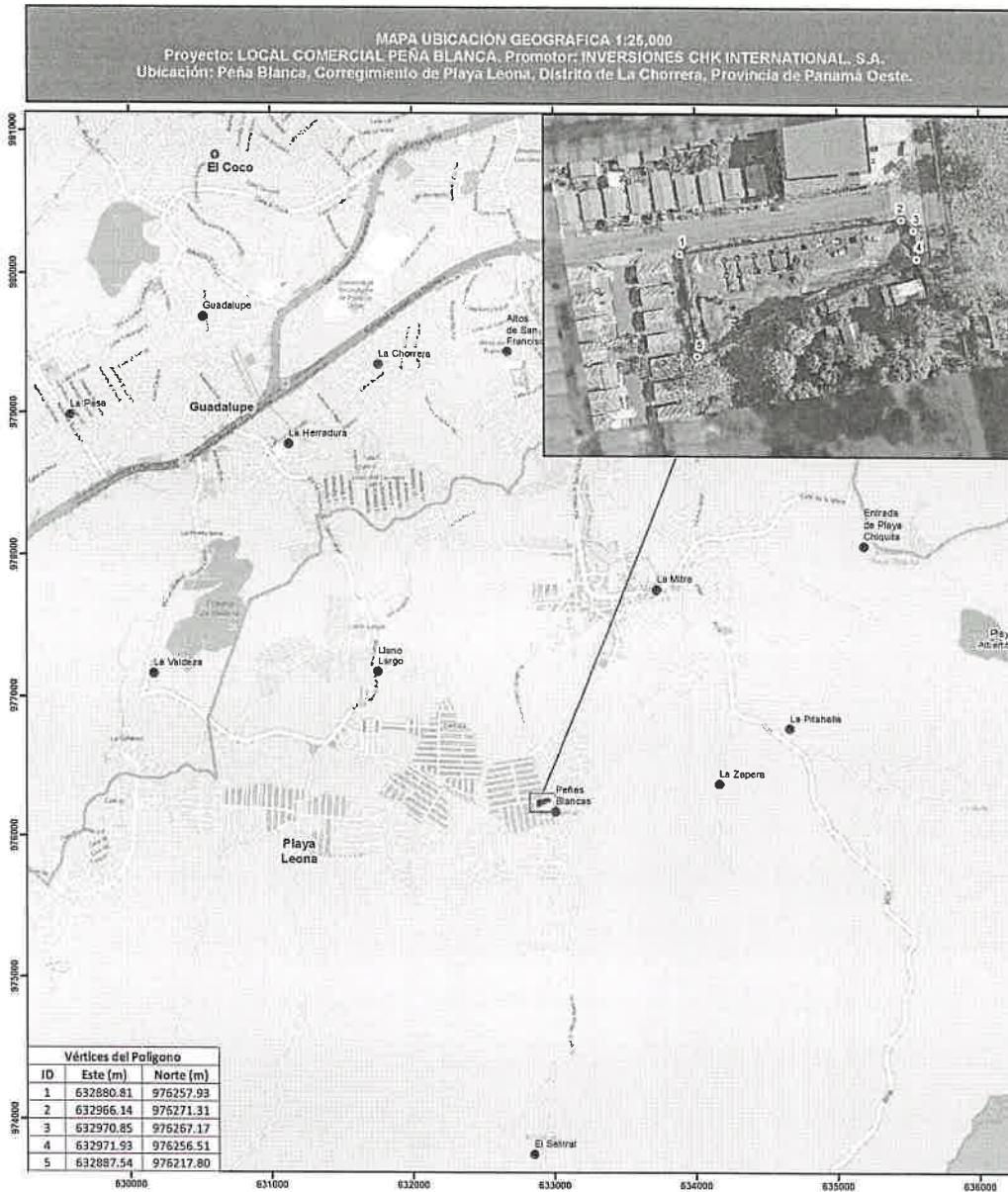
Procesado por: _____

Fecha de Entrega: _____

Nota: Se adjunta el mapa de ubicación del proyecto a este formulario.

proyecto: LOCAL COMERCIAL PEÑA BLANCA


Vértices del Poligono		
ID	Este (m)	Norte (m)
1	632880.81	976257.93
2	632966.14	976271.31
3	632970.85	976267.17
4	632971.93	976256.51
5	632887.54	976217.80





Outlook

RV: Verificación de coordenadas CAT I - Local Comercial Peña Blanca

Desde Yenía Beatriz López Martínez <ylopez@miambiente.gob.pa>**Fecha** Jue 05/06/2025 8:57**Para** Hilario Rodriguez Jimenez <hrodriguezj@miambiente.gob.pa> 2 archivos adjuntos (2 MB)

GEOMATICA-EIA-CAT I-0330-2025-LOCAL COMERCIAL PEÑA BLANCA.pdf; DRPO-IF-051-2025_LOCAL COMERCIAL PEÑA BLANCA.pdf;

Buenos días

Reenvío mapa y nota

Confirmar recibido, gracias

De: Yenía Beatriz López Martínez**Enviado el:** miércoles, 28 de mayo de 2025 2:44 p. m.**Para:** Hilario Rodriguez Jimenez <hrodriguezj@miambiente.gob.pa>**Asunto:** Verificación de coordenadas CAT I - Local Comercial Peña Blanca

Buenas tardes


Adjunto nota y mapa con las coordenadas proporcionadas del proyecto "", categoría I.

Confirmar recibido, gracias.

DIRECCIÓN DE INFORMACIÓN AMBIENTAL
Tel. 500-0855 – Ext. 6048/6811

GEOMÁTICA-EIA-CAT I-0330-2025


DIEGO E. FÁBREGA PERSCKY
Director de Información Ambiental



De:

Fecha de solicitud: 27 de mayo de 2025.

Proyecto: “Local Comercial Peña Blanca”

Categoría: I

Provincia: Panamá Oeste

Distrito: La Chorrera

Corregimiento: Playa Leona

Técnico Evaluador solicitante: Hilario Rodríguez

Dirección Regional de: Panamá Oeste

Observaciones (hallazgos o información que se debe aclarar):

En respuesta a la solicitud del día 27 de mayo de 2025, vía correo electrónico, donde se solicita generar una cartografía que permita determinar la ubicación del proyecto de Estudio de Impacto Ambiental, categoría I, denominado **Local Comercial Peña Blanca**, le informamos lo siguiente:

Con los datos proporcionados se generó un (1) polígono con una superficie (0ha+2,516.59 m²), el mismo se ubica fuera de los límites del Sistema Nacional de Áreas Protegidas (SINAP).

De acuerdo con la Cobertura Boscosa y Uso del Suelo, año 2021, se ubica en la categoría de “Área poblada 100%” y según la Capacidad Agrológica, se ubica en el tipo: VII – 100% (No arable, con limitaciones muy severas, apta para pastos, bosques, tierras de reserva).

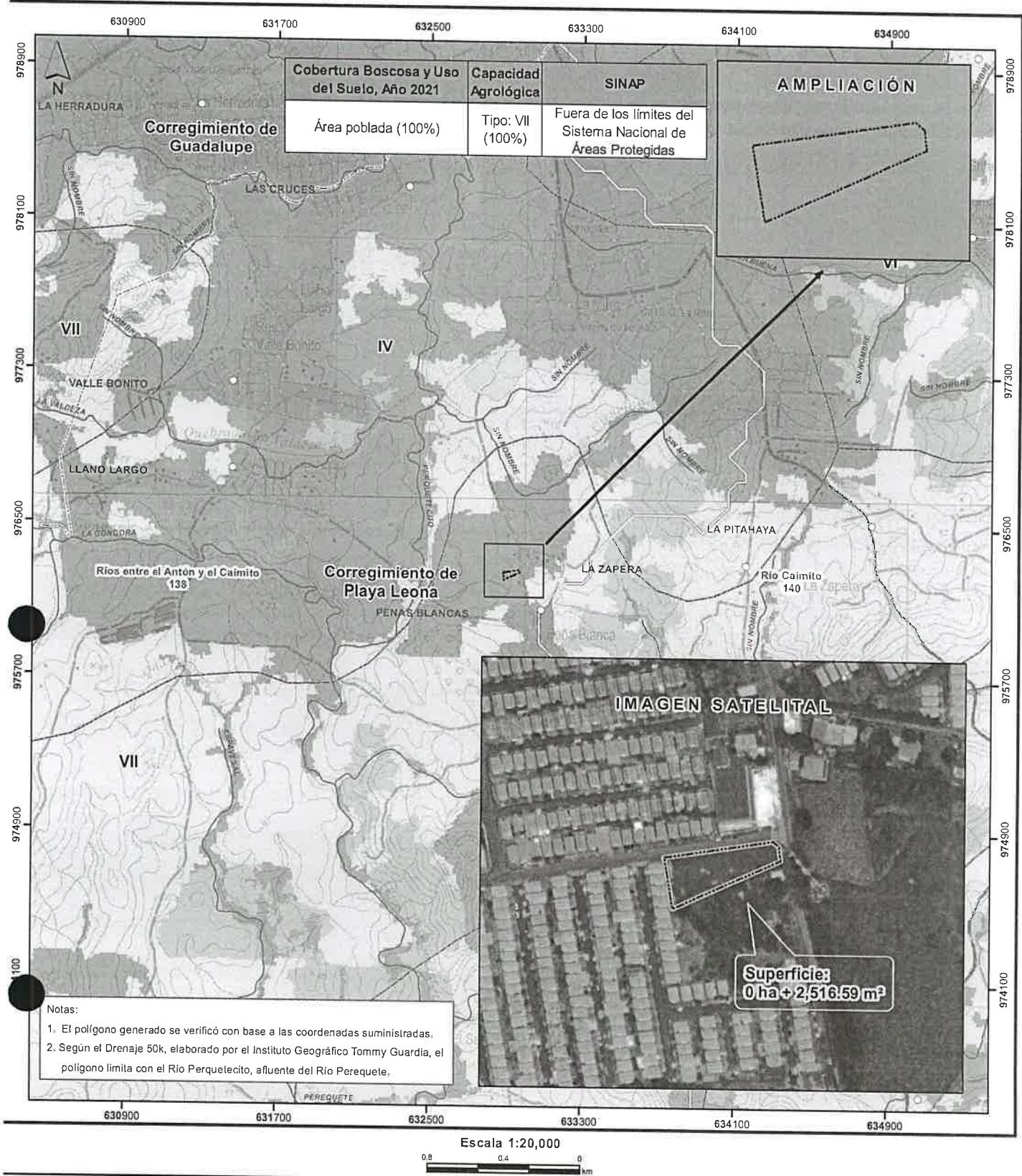
Técnica responsable: Yenia López

Fecha de respuesta: Panamá, 28 de mayo de 2025.

Adj; Mapa
DEFP/aodgc/yl

CC: Departamento de Geomática.





- Lugares poblados
- Red Vial
- Ríos y Quebradas
- ▭ Polígono del Proyecto
- ▭ Cuencas Hidrográficas
- ▭ Límites de Corregimientos
- ▭ Límite de Capacidad Agrológica

Cobertura Boscosa y Uso del Suelo, 2021

- ▭ Bosque latifoliado mixto secundario
- ▭ Bosque plantado de latifoliadas
- ▭ Rastrojo y vegetación arbustiva
- ▭ Pasto
- ▭ Área poblada
- ▭ Infraestructura
- ▭ Explotación minera

- Capacidad Agrológica**
- VII No arable, con limitaciones muy severas, apta para pastos, bosques, tierras de reserva

Sistema de Referencia Espacial:
Sistema Geodésico Mundial de 1984
Proyección Universal Transversal de Mercator
Zona 17 Norte

Ministerio de Ambiente
Dirección de Información Ambiental
Departamento de Geomática

Fuentes:
- Instituto Nacional de Estadística y Censo
- Ministerio de Ambiente
- Imagen ESRI
- Solicitud DRPO-IF-051-2025 - Cat I